


	VŠEOBECNE ZÁVÄZNÉ NARIADENIE MESTA BANSKÁ BYSTRICA č. 8/2017, ktorým sa vyhlasuje záväzná časť Územného plánu mesta Banská Bystrica – Zmeny a doplnky III. etapa	Účinnosť : 30.10.2017
	ZD 09/2017	Strana 1 z 3

Všeobecne záväzné nariadenie Mesta Banská Bystrica č. 8 / 2017, ktorým sa vyhlasuje záväzná časť Územného plánu mesta Banská Bystrica – Zmeny a doplnky III. etapa

Návrh VZN zverejnený : 11.08.2017

Lehota na pripomienkovanie do : 21.08.2017

Dátum účinnosti od: 30.10.2017			Výtlačok č.: 2	Vydanie: 1
	Funkcia	Meno	Dátum	Podpis
Vypracoval:	Odborne spôsobilá osoba	Mgr. Kristína Kubšová	11.08.2017	
Schválil:	MsZ v Banskej Bystrica	uznesením číslo 902/2017 - MsZ	19.09.2017	

	VŠEOBECNE ZÁVÄZNÉ NARIADENIE MESTA BANSKÁ BYSTRICA č. 8/2017, ktorým sa vyhlasuje záväzná časť Územného plánu mesta Banská Bystrica – Zmeny a doplnky III. etapa	Účinnosť : 30.10.2017
	ZD 09/2017	Strana 2 z 3

Mestské zastupiteľstvo v Banskej Bystrici v zmysle ustanovenia § 11, ods. 4, písmeno c) a g) zákona č. 369/1990 Zb. o obecnom zriadení v znení neskorších predpisov, a v súlade s ustanovením § 26 ods. 3 a § 27 ods. 3 zákona č. 50/1976 Zb. o územnom plánovaní a stavebnom poriadku v znení neskorších predpisov (stavebný zákon) vydáva toto Všeobecne záväzné nariadenie Mesta Banská Bystrica, ktorým sa vyhlasuje záväzná časť Územného plánu mesta Banská Bystrica - Zmeny a doplnky III. etapa.

§ 1

Účel nariadenia

Týmto Všeobecne záväzným nariadením (ďalej len VZN) Mesto Banská Bystrica vyhlasuje záväznú časť Územného plánu mesta Banská Bystrica s - Zmeny a doplnky III. etapa chváleného uznesením č.902/2017- MsZ dňa 19.09.2017.

§ 2

Rozsah platnosti

VZN je platné pre územie mesta Banská Bystrica vymedzené hranicami katastrálnych území Banská Bystrica, Radvaň, Kostiviarska, Sásová, Podlavice, Kremnička, Senica, Šalková, Uľanka.

§ 3

Záväzná časť územného plánu

Neoddeliteľnú súčasť tohto VZN tvorí Záväzná časť Územného plánu mesta Banská Bystrica - Zmeny a doplnky III. etapa v rozsahu:

a/ Textová časť - kapitola B.20. Záväzná časť, ktorá obsahuje regulatívy územného rozvoja so stanovením zásad priestorového a funkčného využívania územia a verejnoprospešných stavieb uvedená v Prílohe č. 1 tohoto nariadenia v rozsahu nasledovných kapitol:

B.20.1. Zásady a regulatívy priestorového usporiadania a funkčného využívania územia

B.20.4. Zásady, regulatívy a limity umiestnenia verejného dopravného a technického vybavenia územia

Ostatné kapitoly záväznej časti ostávajú bezo zmeny.

§ 4

Uloženie a sprístupnenie územnoplánovacej dokumentácie


Schválený Územný plán mesta Banská Bystrica, Zmeny a doplnky - III. etapa je uložený a sprístupnený k nahliadnutiu:

1x na Meste Banská Bystrica, Mestský úrad - odbor územného plánovania a architekta mesta

1x na Meste Banská Bystrica, Mestský úrad - stavebný úrad

1x na Okresnom úrade Banská Bystrica, odbor výstavby a bytovej politiky

Kompletná textová aj grafická časť Územného plánu mesta Banská Bystrica je zverejnená na webovej stránke mesta Banská Bystrica - www.banskabystrica.sk


	VŠEOBECNE ZÁVÄZNÉ NARIADENIE MESTA BANSKÁ BYSTRICA č. 8/2017, ktorým sa vyhlasuje záväzná časť Územného plánu mesta Banská Bystrica – Zmeny a doplnky III. etapa	Účinnosť : 30.10.2017
	ZD 09/2017	Strana 3 z 3

§ 5

Záverečné ustanovenia

Toto Všeobecne záväzné nariadenie mesta Banská Bystrica schválilo Mestské zastupiteľstvo v Banskej Bystrici na zasadnutí dňa 19.09.2017 uznesením č. 902/2017-MsZ a nadobúda účinnosť 30.10.2017.




Ján Nosko
primátor mesta
Banská Bystrica

B 20. Z Á V Ä Z N Á Č A S Ť

Mení sa text v nasledovných kapitolách:

B.20.1.2 Zásady a regulatívy priestorového a funkčného usporiadania častí mesta

B.20.1.2.6 Zásady a regulatívy priestorového a funkčného usporiadania časti mesta VI – Kremnička

X) Na Hrone v rkm 169,355 ~~počítať do r. 2025 s vybudovaním~~ *rešpektovať platné rozhodnutia súvisiace s MVE Vlkanová.*

B.20.1.2.10 Zásady a regulatívy priestorového a funkčného usporiadania časti mesta X – Rakytovce

XI) Na Hrone v rkm 169,355 ~~počítať do r. 2025 s vybudovaním~~ *rešpektovať platné rozhodnutia súvisiace s MVE Vlkanová.*

B.20.4. Zásady, regulatívy a limity umiestnenia verejného dopravného a technického vybavenia územia

B.20.4.2. Zásady, regulatívy a limity technického vybavenia – vodné hospodárstvo

V bode II) „V jednotlivých častiach mesta považovať za záväzné nasledujúce zásady a regulatívy vodného hospodárstva“ sa v tabuľke mení text nasledovne:

ČM číslo, názov	Zásady a regulatívy podľa častí mesta
II Iliaš	8) realizovať MVE Iliaš, Hron rkm 172,660 8)9) <i>realizovať rešpektovať platné rozhodnutia pre MVE Vlkanová, Hron rkm 169,355</i>
V Kráľová	10) realizovať MVE Iliaš, Hron rkm 172,660
VI Kremnička	8) <i>realizovať rešpektovať platné rozhodnutia pre MVE Vlkanová, Hron rkm 169,355</i>
X Rakytovce	8) <i>realizovať rešpektovať platné rozhodnutia pre MVE Vlkanová, Hron rkm 169,355,</i>
XV Šalková	10) realizovať MVE Šalková na Hrone, rkm 180,680 10) <i>MVE Šalková na Hrone, rkm 180,680 – stavba realizovaná</i>

B.20.4.3. Zásady, regulatívy a limity technického vybavenia – energetika

B.20.4.3.1. Zásady, regulatívy a limity technického vybavenia – elektrická energia

V bode II) „V záujme využitia hydroenergetického potenciálu vodného toku Hrona počítať s okrem zrealizovanej stavby MVE *Šalková* v návrhovom období do r. 2025 na Hrone s realizáciou navrhovanej MVE:“

Vypúšťa sa text:

- 1) ~~MVE Šalková, Hron rkm 180,680 (ČM XV Šalková),~~
- 2) ~~MVE Iliaš, Hron rkm 172,660 (ČM II Iliaš, ČM V Kráľová),~~
- 3) ~~MVE Vlkanová, Hron rkm 169,355 (ČM IX Radvaň, ČM VI Kremnička, ČM X Rakytovce).~~

Nahrádza sa textom:

- *Na hranici s ČM VI Kremnička, ČM X Rakytovce a obcou Vlkanová rešpektovať vydané platné rozhodnutia pre MVE Vlkanová.*

Ostatné kapitoly ostávajú bez zmeny