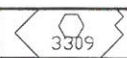


















LEGENDA

-  Stav KN
-  Objekty stav
-  Objekty návrh
-  Objekt administratívy
-  Objekt vybavenosti a služieb
-  Plochy zelene
-  Komunikácie pešie
-  Komunikácie obslužné
-  Vjazdy/vstupy do objektov
-  Parkovanie na teréne
-  Podlažnosť+ustupujúce podlažie
-  Hranica riešeného územia
-  Koefficient zastavanosti
-  Stavebná čiara
-  Regulované vzdialenosti
-  Nádoby na tuhý komunálny odpad
-  Číslo bloku CMZ

ÚPN - CMZ Banská Bystrica
 Zmeny časť Hušták-Belveder
 Z a D časť funkčnej zóny D
 Blok CMZ č. 34

VÝKRES PRIESTOROVEJ A FUNKČNEJ REGULÁCIE
 spracovateľ: es site, spol. s.r.o. Banská Bystrica
 Mgr. art. Zuzana Kubaská Kalusová SKA AA 2045
 M 1 : 1 000 august 2015

