













Mesto Banská Bystrica

Územnoplánovacia dokumentácia bola  
schválená Mestským zastupiteľstvom  
v Banskej Bystrici dňa 27.5.2014  
uznesením č. 1383/2014-152

V Banskej Bystrici  
dňa 3.7.2014  
Mgr. Peter Gogola  
primátor mesta

LEGENDA

-  Objekt návrh
-  Objekt vybavenosti
-  Polyfunkčný bytový dom
-  Plochy zelene
-  Komunikácie pešie
-  Komunikácie obslužné
-  Vjazdy/vstupy do objektov
-  Parkovanie v objekte
-  Parkovanie na teréne
-  Nádoby na tuhý komunálny odpad
-  Podlažnosť/podlažnosť+ustupujúce podlažie
-  Hranica riešeného územia

ÚPN - CMZ Banská Bystrica  
Zmeny a doplnky  
Hurbanova ulica, zmena č.III.

URBANISTICKÉ RIŠENIE

spracovateľ: es site, spol. s.r.o. Banská Bystrica  
Mgr. art. Zuzana Kubaská Kalusová SKA AA 2045  
M 1:1 000 január 2014

