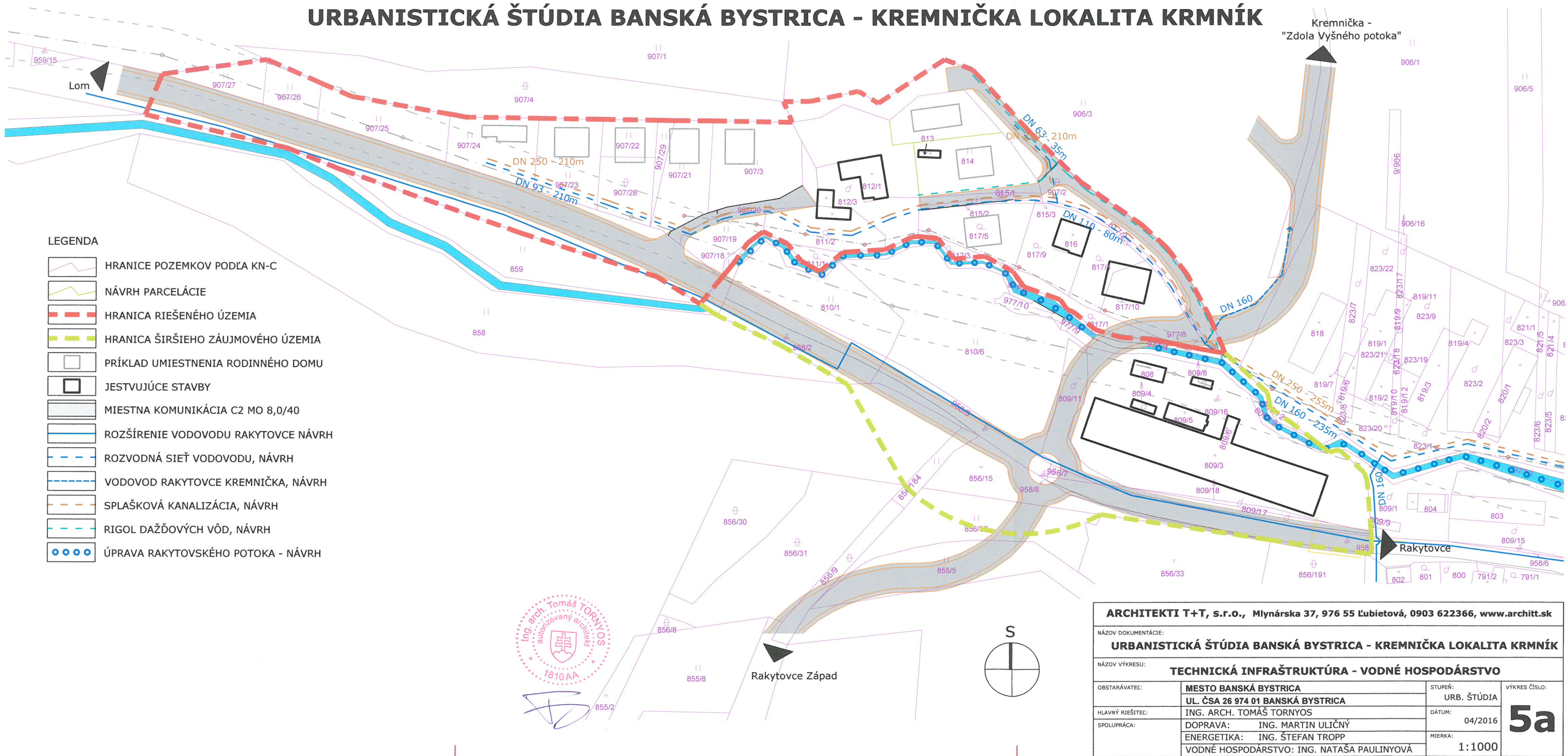


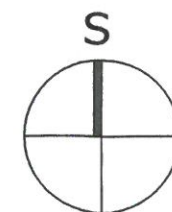


# URBANISTICKÁ ŠTÚDIA BANSKÁ BYSTRICA - KREMNIČKA LOKALITA KRMNÍK



## LEGENDA

-  HRANICE POZEMKOV PODĽA KN-C
-  NÁVRH PARCELÁCIE
-  HRANICA RIEŠENÉHO ÚZEMIA
-  HRANICA ŠIRŠIEHO ZÁUJMOVÉHO ÚZEMIA
-  PRÍKLAD UMIESTNENIA RODINNÉHO DOMU
-  JESTVUJÚCE STAVBY
-  MIESTNA KOMUNIKÁCIA C2 MO 8,0/40
-  ROZŠÍRENIE VODOVODU RAKYTOVCE NÁVRH
-  ROZVODNÁ SIĚŤ VODOVODU, NÁVRH
-  VODOVOD RAKYTOVCE KREMNIČKA, NÁVRH
-  SPLAŠKOVÁ KANALIZÁCIA, NÁVRH
-  RIGOL DAŽĎOVÝCH VÔD, NÁVRH
-  ÚPRAVA RAKYTOVSKÉHO POTOKA - NÁVRH



<b>ARCHITEKTI T+T, s.r.o., Mlynárska 37, 976 55 Ľubietová, 0903 622366, www.architt.sk</b>			
NÁZOV DOKUMENTÁCIE: <b>URBANISTICKÁ ŠTÚDIA BANSKÁ BYSTRICA - KREMNIČKA LOKALITA KRMNÍK</b>			
NÁZOV VÝKRESU: <b>TECHNICKÁ INFRAŠTRUKTÚRA - VODNÉ HOSPODÁRSTVO</b>			
OBSTARÁVATEĽ:	<b>MESTO BANSKÁ BYSTRICA UL. ČSA 26 974 01 BANSKÁ BYSTRICA</b>	STUPEŇ: URB. ŠTÚDIA	VÝKRES ČÍSLO: <b>5a</b>
HLAVNÝ RIEŠITEĽ:	<b>ING. ARCH. TOMÁŠ TORNYOS</b>	DÁTUM: 04/2016	
SPOLUPRÁCA:	DOPRAVA: <b>ING. MARTIN ULIČNÝ</b> ENERGETIKA: <b>ING. ŠTEFAN TROPP</b> VODNÉ HOSPODÁRSTVO: <b>ING. NATAŠA PAULINYOVÁ</b>	MIERKA: 1:1000	