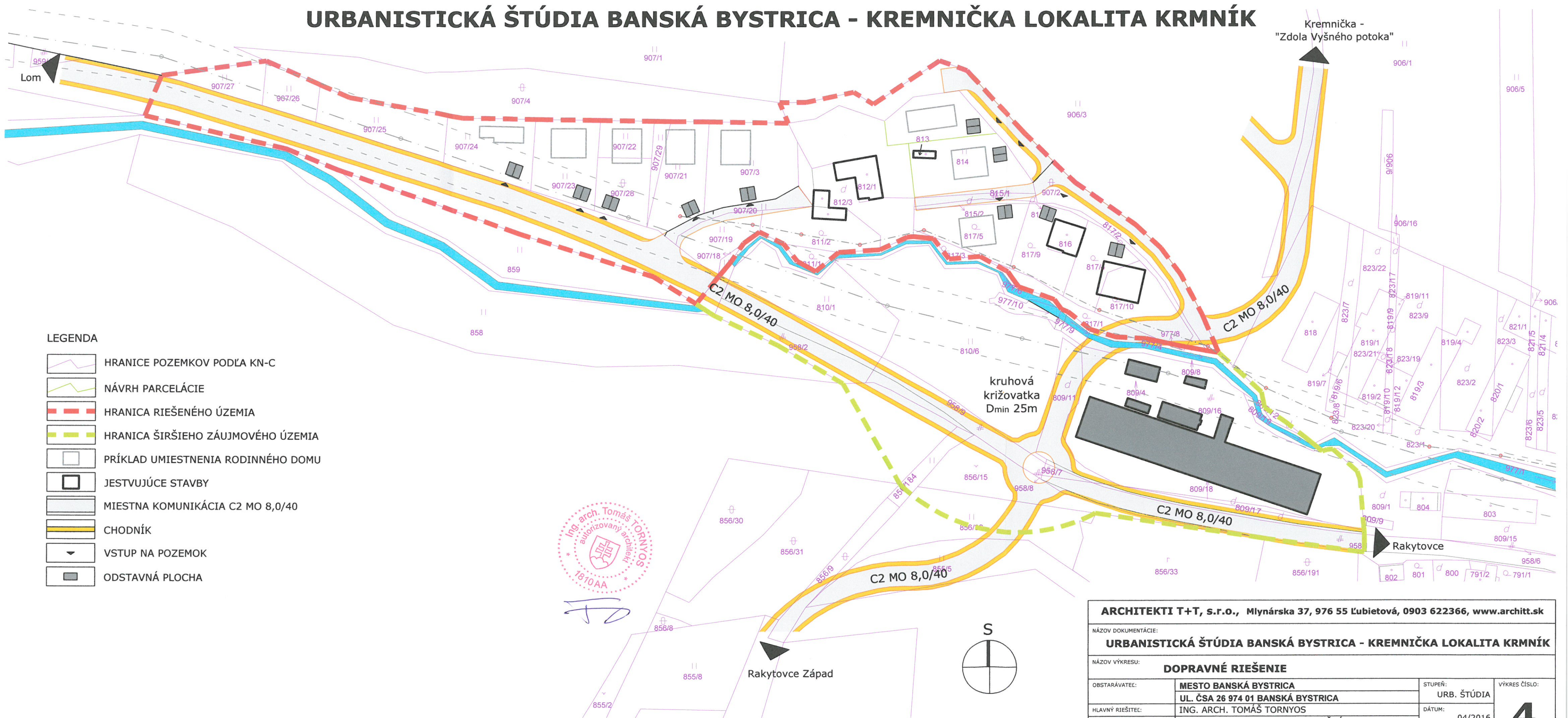










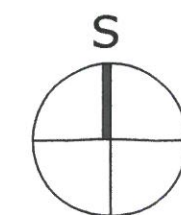


URBANISTICKÁ ŠTÚDIA BANSKÁ BYSTRICA - KREMNIČKA LOKALITA KRMNÍK



LEGENDA

-  HRANICE POZEMKOV PODĽA KN-C
-  NÁVRH PARCELÁCIE
-  HRANICA RIEŠENÉHO ÚZEMIA
-  HRANICA ŠIRŠIEHO ZÁUJMOVÉHO ÚZEMIA
-  PRÍKLAD UMIESTNENIA RODINNÉHO DOMU
-  JESTVUJÚCE STAVBY
-  MIESTNA KOMUNIKÁCIA C2 MO 8,0/40
-  CHODNÍK
-  VSTUP NA POZEMOK
-  ODSTAVNÁ PLOCHA



ARCHITEKTI T+T, s.r.o., Mlynárska 37, 976 55 Ľubietová, 0903 622366, www.architt.sk			
NÁZOV DOKUMENTÁCIE: URBANISTICKÁ ŠTÚDIA BANSKÁ BYSTRICA - KREMNIČKA LOKALITA KRMNÍK			
NÁZOV VÝKRESU: DOPRAVNÉ RIEŠENIE			
OBSTARÁVATEL:	MESTO BANSKÁ BYSTRICA	STUPEŇ:	URB. ŠTÚDIA
HLAVNÝ RIEŠITEĽ:	UL. ČSA 26 974 01 BANSKÁ BYSTRICA	DÁTUM:	04/2016
SPOLUPRÁCA:	DOPRAVA: ING. MARTIN ULIČNÝ	MIERKA:	1:1000
	ENERGETIKA: ING. ŠTEFAN TROPP		
	VODNÉ HOSPODÁRSTVO: ING. NATAŠA PAULINYOVA		
			4