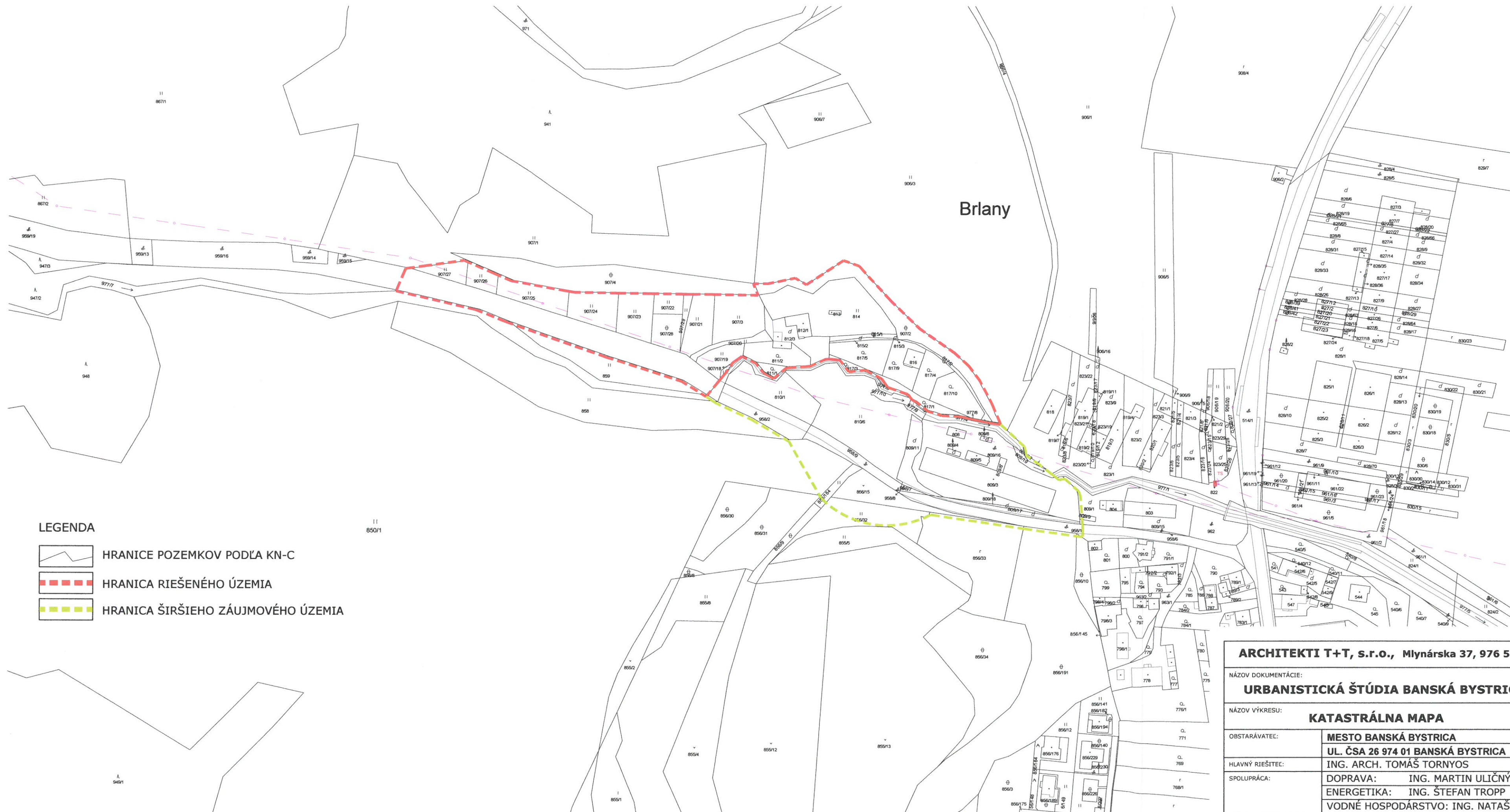






URBANISTICKÁ ŠTÚDIA BANSKÁ BYSTRICA - KREMNIČKA LOKALITA KRMNÍK



LEGENDA

-  HRANICE POZEMKOV PODĽA KN-C
-  HRANICA RIEŠENÉHO ÚZEMIA
-  HRANICA ŠIRŠIEHO ZÁUJMOVÉHO ÚZEMIA



ARCHITEKTI T+T, s.r.o., Mlynárska 37, 976 55 Ľubietová, 0903 622366, www.architt.sk			
NÁZOV DOKUMENTÁCIE:			
URBANISTICKÁ ŠTÚDIA BANSKÁ BYSTRICA - KREMNIČKA LOKALITA KRMNÍK			
NÁZOV VÝKRESU:			
KATASTRÁLNA MAPA			
OBSTARÁVATEL:	MESTO BANSKÁ BYSTRICA	STUPEŇ:	URB. ŠTÚDIA
HLAVNÝ RIEŠITEĽ:	UL. ČSA 26 974 01 BANSKÁ BYSTRICA	DÁTUM:	04/2016
SPOLUPRÁCA:	ING. ARCH. TOMÁŠ TORNÝOS	MIERKA:	1:2000
	DOPRAVA: ING. MARTIN ULIČNÝ		
	ENERGETIKA: ING. ŠTEFAN TROPP		
	VODNÉ HOSPODÁRSTVO: ING. NATAŠA PAULINOVÁ		
		VÝKRES ČÍSLO:	1