

















# ÚZEMNÝ PLÁN MESTA BANSKÁ BYSTRICA

## PERSPEKTÍVNE POUŽITIE PP A LP NA NEPÔDOHOSPODÁRSKE ÚČELY

### LEGENDA

-  Hranica riešeného územia
-  Hranica katastrálneho územia
-  Hranica zastavaného územia k 1.1.1990
-  Súčasné ochranné pásmo areálu poľnohospodárskej výroby
-  Hranica rozostavanej lokality, s voľnými plochami pre doplnenie zástavby
-  Lokalita záberu
-  Hranica bonitovanej pôdno-ekologickej jednotky
- 0506012** Kód bonitovanej pôdno-ekologickej jednotky
-  Najkvalitnejšia chránená poľnohospodárska pôda podľa katastrálnych území mesta Banská Bystrica
-  Pôda ohrozená eróziou
-  Areál poľnohospodárskej prvovýroby
-  Hydromelióracie
-  Odvodňovací kanál




### Poľnohospodárska pôda

-  Orná pôda
-  Záhrada
-  Ovocný sad
-  Trvalý trávny porast


### Lesná pôda

-  Lesná pôda






### Nepoľnohospodárska pôda

-  Vodná plocha
-  Zastavaná plocha
-  Ostatná plocha





### Ochrana prírody


-  Ochranné pásmo Národného parku Nízke Tatry

### Chránené územie maloplošné

-  Národná prírodná rezervácia
-  Prírodná rezervácia
-  Prírodná pamiatka
-  Chránený areál
-  Chránený strom

### Geologické faktory

-  Erózne rýhy
-  Svahová deformácia aktívna
-  Svahová deformácia potenciálna
-  Svahová deformácia ukladnená



Územný plán mesta Banská Bystrica  
Zmeny a doplnky IV.etapa  
Perspektívne použitie PP a LP  
na nepôdohospodárske účely -legenda  
M 1:10 000

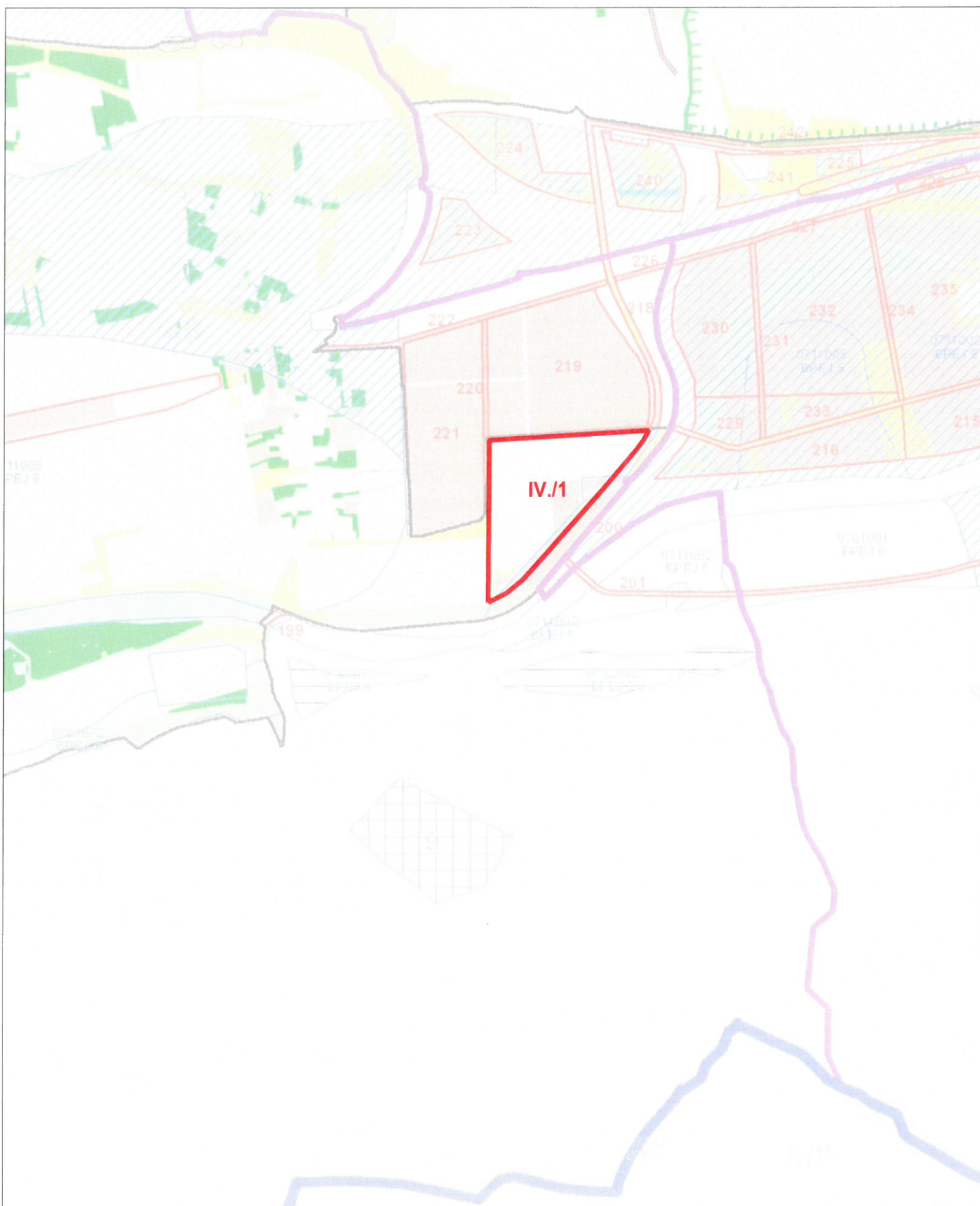
8/1

Spracovateľ: Ing. arch. Ivica Gašparovičová  
Grafické spracovanie: Ing. arch. Ivica Gašparovičová  
december 2016  
Obstarávateľ: Mesto Banská Bystrica



# ÚZEMNÝ PLÁN MESTA BANSKÁ BYSTRICA

## PERSPEKTÍVNE POUŽITIE PP A LP NA NEPÔDOHOSPODÁRSKE ÚČELY



Územný plán mesta Banská Bystrica  
Perspektívne použitie PP a LP na nepôdohospodárske účely  
M 1 : 10 000

8

Hlavný projektant: Ing. arch. Dušan Kostovský  
Zodpovedný projektant: Ing. Mária Morzčíková  
Mgr. Viera Baloghová

Obstarávateľ: Mesto Banská Bystrica  
Spracovateľ:  
ADUREX, s.r.o., Bratislava a ÚHA mesta Banská Bystrica  
maj 2014



Územný plán mesta Banská Bystrica  
Zmeny a doplnky IV.etapa  
Perspektívne použitie PP a LP  
na nepôdohospodárske účely  
M 1:10 000

8/2

Spracovateľ: Ing. arch. Ivica Gašparovičová  
Grafické spracovanie: Ing. arch. Ivica Gašparovičová  
december 2016  
Obstarávateľ: Mesto Banská Bystrica

S

