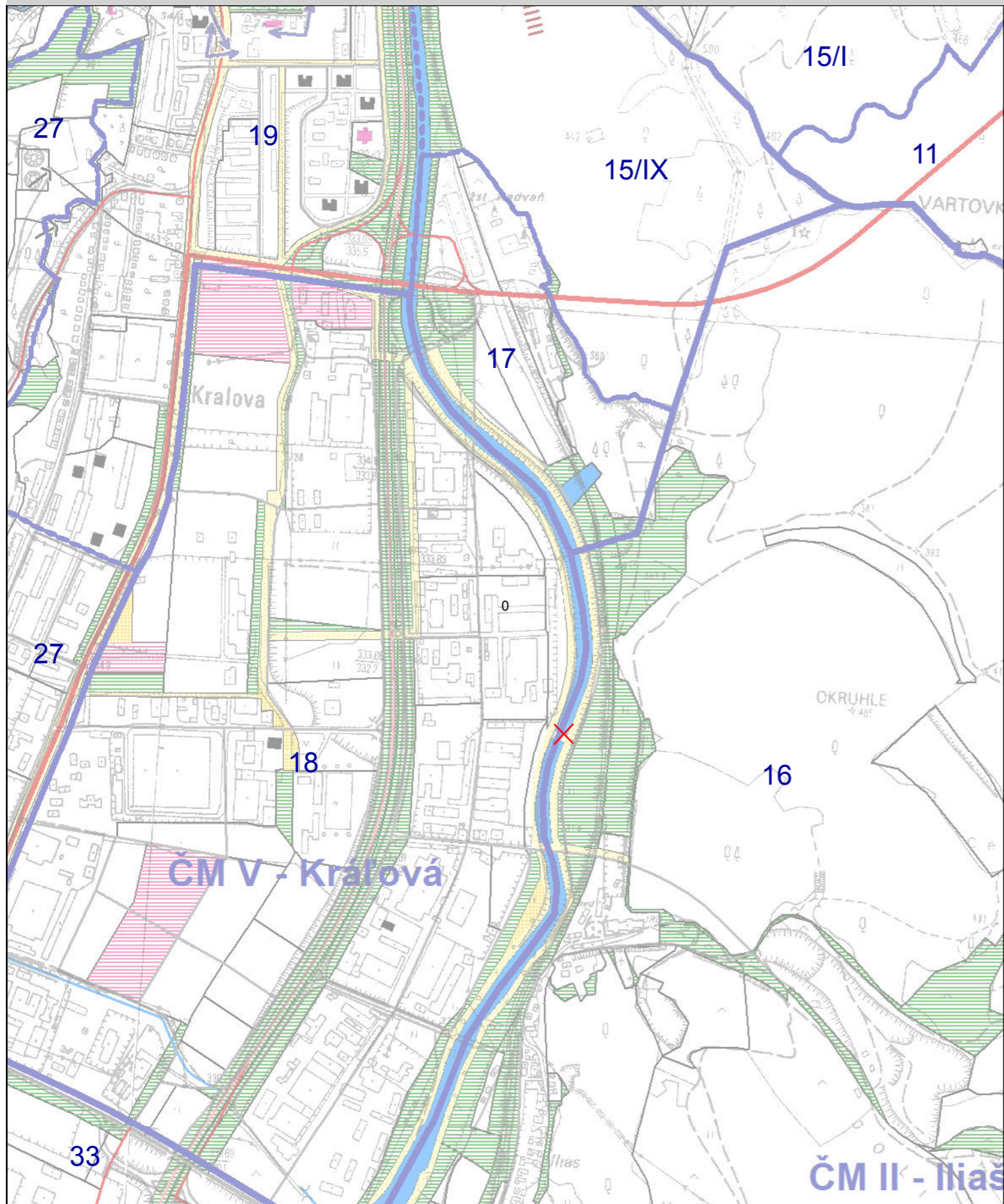


ÚZEMNÝ PLÁN MESTA BANSKÁ BYSTRICA

REGULATÍVY A LIMITY FUNKČNÉHO A PRIESTOROVÉHO VYUŽÍVANIA ÚZEMIA - PRIESTOROTVORNÉ REGULATÍVY



LEGENDA

Hranice


- Hranica riešeného územia
- Hranice častí mesta
- Hranice urbanistických obvodov
- 34** Číslo urbanistického obvodu

Kompozičné prvky


- Významný pohľadový uhol - stav
- Významný pohľadový uhol - návrh
- Chránené pohľady na územie PR a jej ochranné pásmo
- Chránené pohľady a priehľady na kultúrnu pamiatku
- Významný priestorový útvar mesta
- Výhľadové priestory

- Formotvorné dopravné mestské okruhy
- Formotvorné dopravné radiály
- Rýchlostná cesta
- Ostatná formotvorná dopravná cestná sieť
- Kompozičné osi tvorené pešími radiálami, verejnými priestranstvami a pešími prepojeniami - nezastavateľné plochy
- Dominanty a akcenty v urbanistickej kompozícii mesta
- Dominanty historických priestorov
- Plochy s možnosťou uplatnenia dominánt v zástavbe mesta - individuálna regulácia
- Plochy s možnosťou uplatnenia akcentov v okolitej urbanistickej štruktúre
- Plochy s individuálnou reguláciou (PR Banská Bystrica a jej ochranné pásmo)
- Plochy so špecifickou reguláciou - nezastavateľné plochy
- Prírodná kompozičná sieť vodných tokov a ich úpravy, vodné plochy

Zrušené javy



Územný plán mesta Banská Bystrica
Zmeny a doplnky č. 1
Regulatívy a limity funkčného a priestorového využitia územia -
priestorotvorné regulatívy
1: 10 000



Spracovateľ: Ing. arch. Ľubomír Keleman
Grafické spracovanie: Mgr. Matej Fekiač
január 2016
Obstarávateľ: Mesto Banská Bystrica

7b