




ÚZEMNÝ PLÁN MESTA BANSKÁ BYSTRICA







REGULATÍVY A LIMITY FUNKČNÉHO A PRIESTOROVÉHO VYUŽÍVANIA ÚZEMIA - PRIESTOROTVORNÉ REGULATÍVY














LEGENDA


Hranice

-  Hranica riešeného územia
-  Hranice častí mesta
-  Hranice urbanistických obvodov
- 34** Číslo urbanistického obvodu

Kompozičné prvky

-  Významný pohľadový uhol - stav
-  Významný pohľadový uhol - návrh
-  Chránené pohľady na územie PR a jej ochranné pásmo
-  Chránené pohľady a priehľady na kultúrnu pamiatku
-  Významný priestorový útvar mesta
-  Výhliadkové priestory

-  Formotvorné dopravné mestské okruhy
 -  Formotvorné dopravné radiály
 -  Rýchlostná cesta
 -  Ostatná formotvorná dopravná cestná sieť
 -  Kompozičné osi tvorené pešími radiálami, verejnými priestranstvami a pešími prepojeniami - nezastavateľné plochy
 -  Dominanty a akcenty v urbanistickej kompozícii mesta
 -  Dominanty historických priestorov
 -  Plochy s možnosťou uplatnenia dominánt v zástavbe mesta - individuálna regulácia
 -  Plochy s možnosťou uplatnenia akcentov v okolitej urbanistickej štruktúre
 -  Plochy s individuálnou reguláciou (PR Banská Bystrica a jej ochranné pásmo)
 -  Plochy so špecifickou reguláciou - nezastavateľné plochy
 -  Prírodná kompozičná sieť vodných tokov a ich úpravy, vodné plochy
-  Javy navrhnuté na zrušenie



Územný plán mesta Banská Bystrica
Zmeny a doplnky IV. etapa
Regulatívy a limity funkčného a priestorového
využitia územia - priestorotvorné regulatívy - legenda
M 1:10 000

7b/1

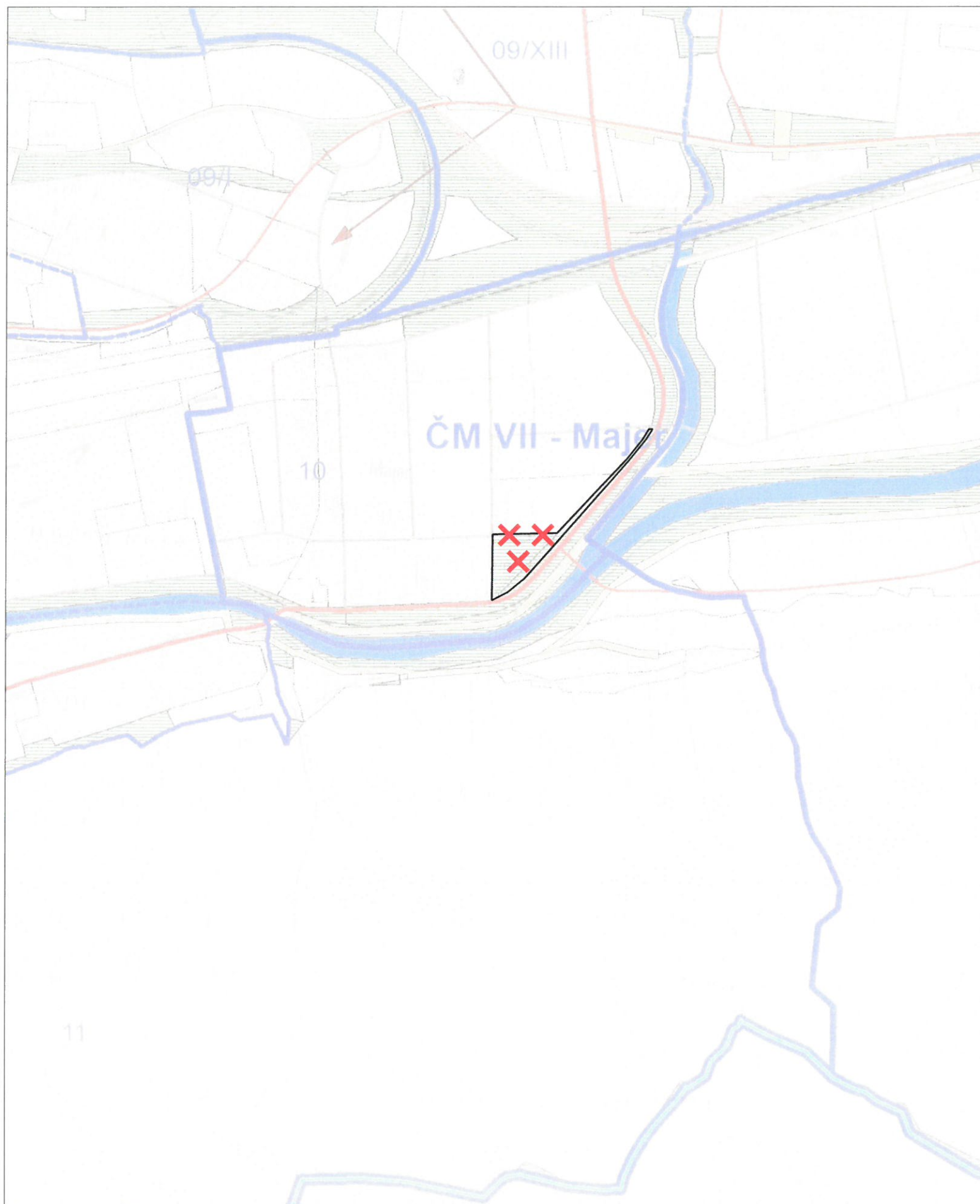
Spracovateľ: Ing. arch. Ivica Gašparovičová
Grafické spracovanie: Ing. arch. Ivica Gašparovičová
december 2016
Obstarávateľ: Mesto Banská Bystrica

S



ÚZEMNÝ PLÁN MESTA BANSKÁ BYSTRICA

REGULATÍVY A LIMITY FUNKČNÉHO A PRIESTOROVÉHO VYUŽÍVANIA ÚZEMIA - PRIESTOROTVORNÉ REGULATÍVY



Územný plán mesta Banská Bystrica
Regulatívy a limity funkčného a priestorového
využívania územia - priestorotvorné regulatívy
M 1 : 10 000

7b

Hlavný projektant: Ing. arch. Dušan Kostovský
Zodpovedný projektant: Ing. arch. Ján Kupec
Obstarávateľ: Mesto Banská Bystrica
Spracovateľ:
AUREX, s.r.o., Bratislava a ÚHA mesta Banská Bystrica
máj 2014



Schválené: marec 2015



Územný plán mesta Banská Bystrica
Zmeny a doplnky IV.etapa
Regulatívy a limity funkčného a priestorového
využívania územia - priestorotvorné regulatívy
M 1:10 000

7b/2

Spracovateľ: Ing. arch. Ivica Gašparovičová
Grafické spracovanie: Ing. arch. Ivica Gašparovičová
december 2016
Obstarávateľ: Mesto Banská Bystrica

