







ÚZEMNÝ PLÁN MESTA BANSKÁ BYSTRICA



OCHRANA PRÍRODY A TVORBA KRAJINY

LEGENDA







Hranice

-  Hranica riešeného územia
-  Hranica časti mesta
-  Hranica urbanistického obvodu
- 34** Číslo urbanistického obvodu
-  Hranica zastavaného územia - stav
-  Hranica zastavaného územia - návrh
-  Hranica centrálnej mestskej zóny - návrh

Funkčné plochy

-  Plochy bývania a vybavenosti
-  Športové a rekreačné plochy
-  Plochy výroby
-  Plochy dopravy a technickej infraštruktúry
-  Mestská zeleň
-  Les
-  Vodné plochy
-  Lesy osobitného určenia
-  Lesy ochranné
-  Skládka TKO - rekultivácia
-  Skládka TKO



Ťažba nerastných surovín

- | Stav | Návrh | |
|---|---|--|
|  |  | Ťažobny (dobývací) priestor - rekultivácia |
|  |  | Dobývací priestor |
|  |  | Chránené ložiskové územie |







Ochrana prírody

Stav Návrh



Chránené územie veľkoplošné

-  Ochranné pásmo Národného parku Nízke Tatry
-  CHKO Kremnické vrchy - návrh


Chránené územie maloplošné

-  Národná prírodná rezervácia
-  Prírodná rezervácia
-  Prírodná pamiatka
-  Chránený areál
-  Chránený krajinný prvok
-  Chránený strom








Osobitne chránené územia prírody

-  Územie európskeho významu
-  Územie európskeho významu - 2. etapa






Záujmy ochrany prírody

-  Lokality významné z hľadiska ochrany prírody











Územný systém ekologickej stability


-  Biokoridor nadregionálneho významu - NRBk Hron (RÚSES)
-  Biokoridor regionálneho významu - RBk (RÚSES)
-  Biokoridor miestneho významu - MBk (MÚSES)
-  Biocentrum nadregionálneho významu (RÚSES)
-  Biocentrum regionálneho významu (RÚSES)
-  Genofondovo významná lokalita (RÚSES)
-  Ekologicky významný segment (RÚSES)

Kultúrne pamiatky

-  Pamiatková rezervácia Banská Bystrica
-  Navrhované ochranné pásmo Pamiatkovej rezervácie Banská Bystrica
-  Národná kultúrna pamiatka - objekt mimo PR (zapísaná v ÚZPF)
-  Areál národných kultúrnych pamiatok (zapísaných v ÚZPF)
-  Areál s národnými kultúrnymi pamiatkami (zapísanými v ÚZPF)

Doprava

- | stav | návrh | |
|---|---|---|
|  |  | Rýchlostná cesta |
|  |  | Základný komunikačný systém - zberné komunikácie B1, B2 |
|  |  | Základný komunikačný systém - Zberné komunikácie B1, B2 - tunel |
|  |  | Ostatné komunikácie |
|  |  | Ostatné komunikácie - tunel |



Územný plán mesta Banská Bystrica
Zmeny a doplnky II. etapa
Ochrana prírody a tvorba krajiny - legenda
M 1: 10 000

Spracovateľ: Ing. arch. Ivica Gašparovičová
Grafické spracovanie: Mgr. Matej Fekiač
apríl 2016
Obstarávateľ: Mesto Banská Bystrica

6b/1