
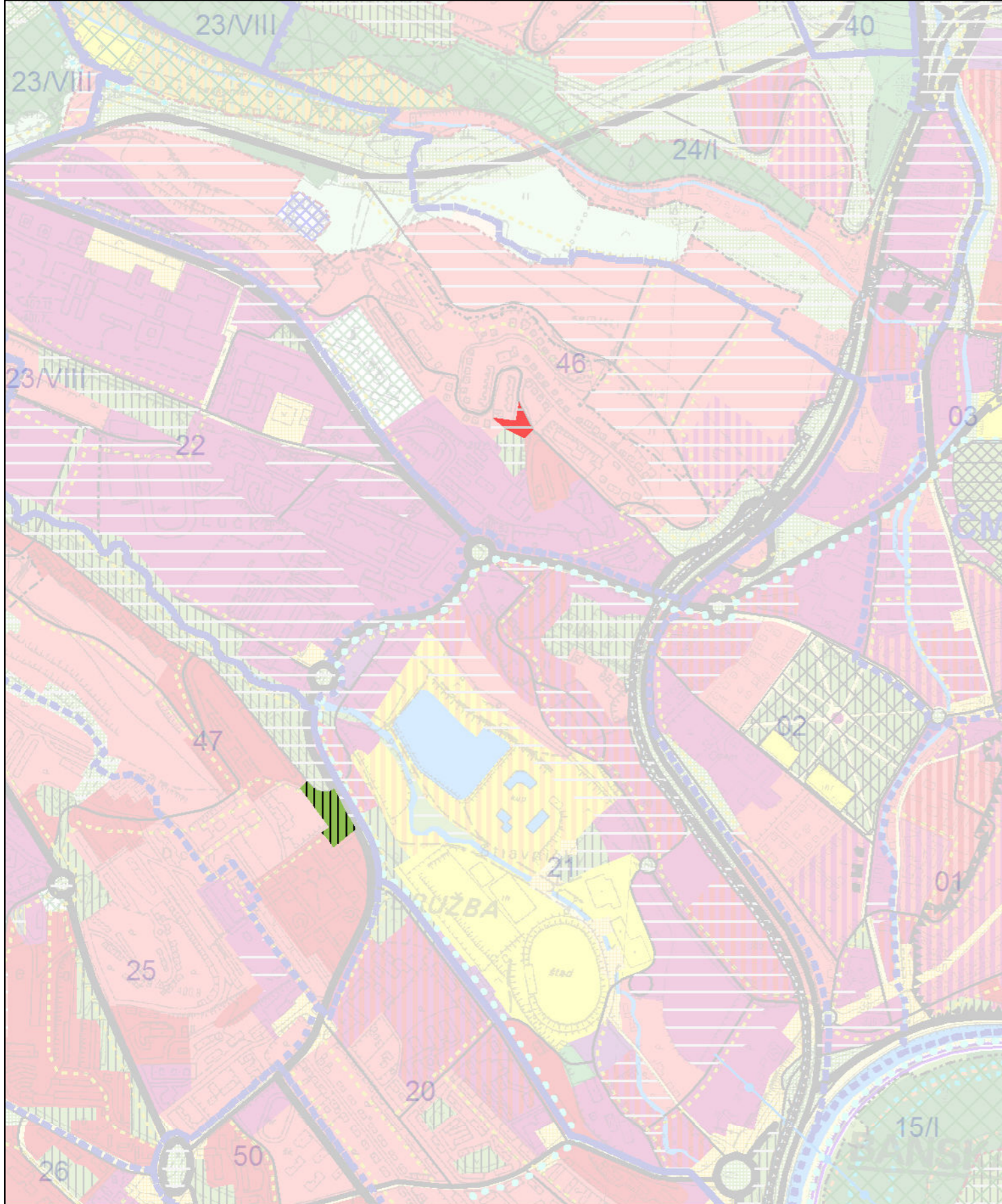



ÚZEMNÝ PLÁN MESTA BANSKÁ BYSTRICA

PRIESTOROVÉ USPORIADANIE A FUNKČNÉ VYUŽITIE ÚZEMIA



Územný plán mesta Banská Bystrica
Zmeny a doplnky II. etapa
Priestorové usporiadanie a funkčné využitie územia
M 1: 10 000



Spracovateľ: Ing. arch. Ivica Gašparovičová
Grafické spracovanie: Mgr. Matej Fekiač
apríl 2016
Obstarávateľ: Mesto Banská Bystrica

3a/2