






# ÚZEMNÝ PLÁN MESTA BANSKÁ BYSTRICA




## VEREJNO-PROSPEŠNÉ STAVBY A NÁSLEDNÉ ÚPN-Z

### LEGENDA









#### Hranice

-  Hranica riešeného územia
-  Hranica časti mesta
-  Hranica urbanistického obvodu
- 34** Číslo urbanistického obvodu
-  Hranica zastavaného územia - stav
-  Hranica zastavaného územia - návrh do r. 2025





#### Plochy pre líniové verejno-prospešné stavby dopravné

-  Cestná komunikačná sieť
-  Železničná sieť
-  Kabínková lanovka z priestoru Trosky na Urpín









#### Plochy pre verejno-prospešné stavby vodného hospodárstva

-  Úprava miestnych tokov
-  Tunel na odvedenie veľkých vôd
-  Ochranné hrádze na Hrone
-  Stavby na reguláciu odtoku vody z povodia
-  Zariadenia na zásobovanie pitnou vodou
-  Zariadenia na odvádzanie a čistenie odpadových vôd
-  Stavby na zásobovanie pitnou vodou
-  Stavby na odvádzanie a čistenie odpadových vôd

#### Plochy pre líniové verejno-prospešné stavby energetiky a spojov

-  Koridor pre pripravované 2 x 400 kV prenosové vedenie ZVN
-  Stavby a zariadenia na zásobovanie elektrickou energiou
-  Stavby a zariadenia na zásobovanie teplom
-  Stavby a zariadenia na zásobovanie plynom








 Javy navrhnuté na zrušenie

-  Plochy pre stavby zabezpečujúce úpravu odtokových pomerov
-  Plochy pre verejno-prospešné stavby odpadového hospodárstva
-  Plochy pre verejno-prospešné stavby občianskeho vybavenia
-  Plochy pre verejné športové zariadenia
-  Plochy verejnej zelene
-  Plochy pre verejno-prospešné stavby dopravné
-  Plochy pre verejno-prospešné stavby energetiky a spojov
-  Plochy pre verejno-prospešné stavby dopravné - pešia doprava

Kódy verejnoprospesných stavieb stanovených pre jednotlivé ČM bez bližšej územnej lokalizácie - význam kódov v Závaznej časti ÚPN mesta Banská Bystrica

ČM IV - Kostiviarska				
DC 24	DP 02	VK 07	PL 04	SP 04
DC 26	DP 04	VK 08	PL 05	OV 02
DC 38	DP 05	EE 01	TP 04	OS 01
DS 01	DP 06	EE 02	TP 05	OK 01
DS 04	VV 01	EE 03	TP 06	OK 02
DH 01	VV 17	EE 04	SP 01	OZ 01
DB 01	VK 01	PL 01	SP 02	OZ 04
DB 02	VK 02	PL 03	SP 03	


#### Ostatné funkčné plochy

-  Plochy bývania a vybavenosti
-  Športové a rekreačné plochy
-  Plochy výroby
-  Plochy dopravy a technickej infraštruktúry
-  Mestská zeleň
-  Les
-  Vodné plochy

**Centrálna mestská zóna**

Zóna s potrebou obstarania a schálenia ÚPN-Z

..... Hranica ÚPN-Z



Územný plán mesta Banská Bystrica  
Zmeny a doplnky IV.etapa  
Verejno-prospešné stavby a následné ÚPN-Z  
M 1:10 000

10/1

Spracovateľ: Ing. arch. Ivica Gašparovičová  
Grafické spracovanie: Ing. arch. Ivica Gašparovičová  
december 2016  
Obstarávateľ: Mesto Banská Bystrica

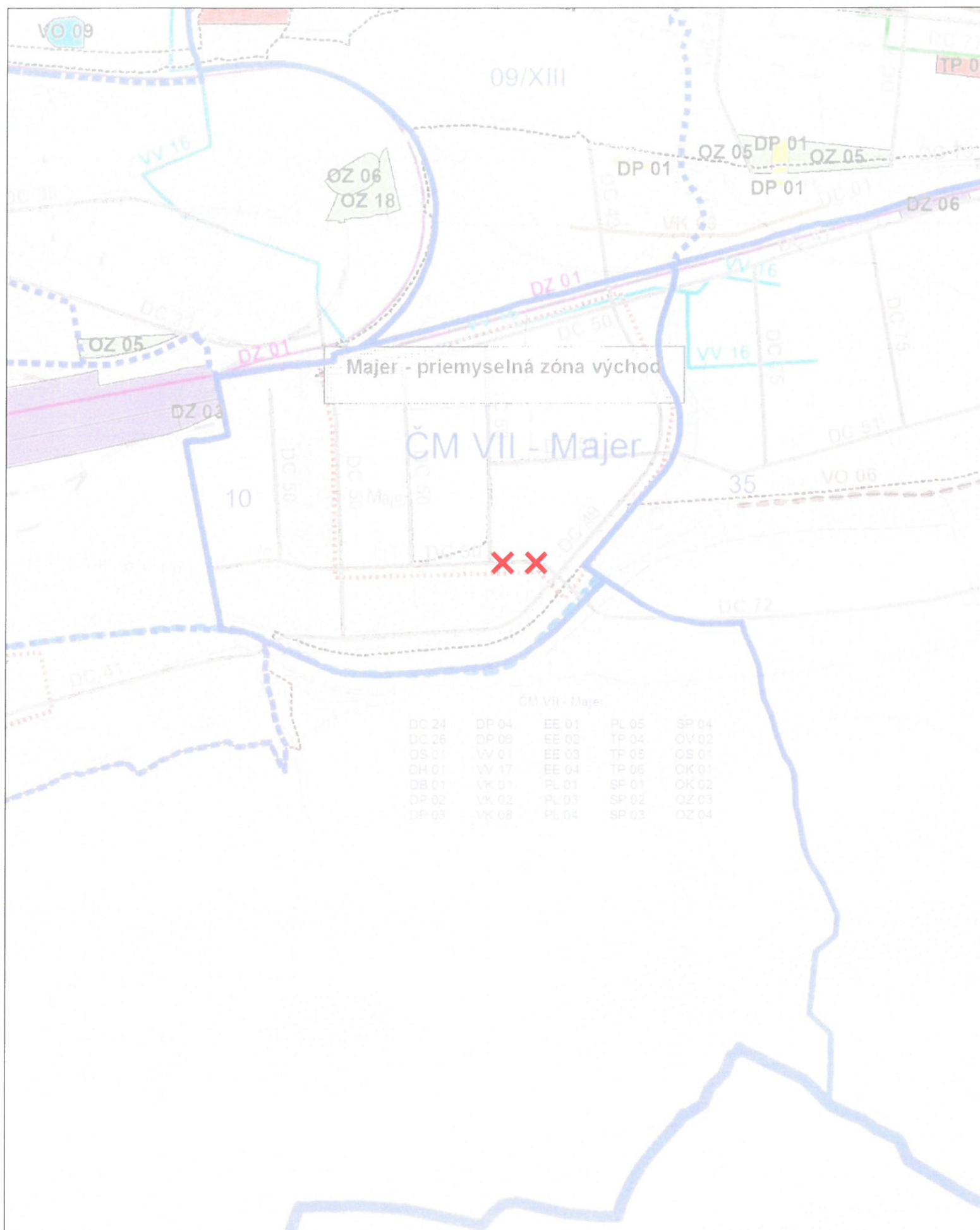
S





# ÚZEMNÝ PLÁN MESTA BANSKÁ BYSTRICA

## VEREJNO-PROSPEŠNÉ STAVBY A NÁSLEDNÉ ÚPN-Z




Územný plán mesta Banská Bystrica  
 Verejno-prospešné stavby a následné ÚPN-Z  
 M 1 : 10 000

10

Hlavný projektant: Ing. arch. Dušan Kostovský  
 Zodpovedný projektant: Ing. arch. Ján Kupec  
 Obstarávateľ: Mesto Banská Bystrica  
 Spracovateľ:  
 AUREX, s.r.o., Bratislava a ÚHA mesta Banská Bystrica  
 máj 2014



Schválené: marec 2015



Územný plán mesta Banská Bystrica  
 Zmeny a doplnky IV.etapa  
 Verejno-prospešné stavby a následné ÚPN-Z  
 M 1:10 000

10/2

Spracovateľ: Ing. arch. Ivica Gašparovičová  
 Grafické spracovanie: Ing. arch. Ivica Gašparovičová  
 december 2016  
 Obstarávateľ: Mesto Banská Bystrica

