

	VŠEOBECNE ZÁVÄZNÉ NARIADENIE MESTA BANSKÁ BYSTRICA č. 1/2026 o označovaní budov súpisnými číslami a orientačnými číslami na území mesta Banská Bystrica	Účinnosť : 01.07.2026
	ZD 02/2026	Strana 1 z 5


**VŠEOBECNE ZÁVÄZNÉ NARIADENIE MESTA
BANSKÁ BYSTRICA č. 1/2026**
**o označovaní budov súpisnými číslami a orientačnými číslami na území mesta
Banská Bystrica**

Návrh VZN zverejnený: 14.5.2026

Lehota na pripomienkovanie do: 24.5.2026 (vrátane)

MESTSKÝ ÚRAD BANSKÁ BYSTRICA	
Vyvesené dňa:	<u>15 -06- 2026</u>
Zvesené dňa:	_____
_____	podpis 

Dátum účinnosti od: 01.07. 2026			Výtlačok č.: 2	Vydanie: 1
	Meno	Funkcia	Dátum	Podpis
Vypracoval:	Mgr. Marta Čellárová,	vedúca Matričného úradu a ohlasovne pobytu	14.05.2026	
Schválil:	Mestské zastupiteľstvo	Uznesením číslo 884/2026	9.06.2026	

	VŠEOBECNE ZÁVÄZNÉ NARIADENIE MESTA BANSKÁ BYSTRICA č. 1/2026 o označovaní budov súpisnými číslami a orientačnými číslami na území mesta Banská Bystrica	Účinnosť : 01.07.2026
	ZD 02/2026	Strana 2 z 5

Mesto Banská Bystrica v zmysle § 6 ods. 1 a § 4 ods. 1 a ods. 5 písm. b) v nadväznosti na § 2c ods. 2 zákona č. 369/1990 Zb. o obecnom zriadení v znení neskorších predpisov (ďalej len „Zákon o obecnom zriadení“) a § 7 ods. 1 Vyhlášky Ministerstva vnútra Slovenskej republiky č. 31/2003 Z. z. ktorou sa ustanovujú podrobnosti o označovaní ulíc a iných verejných priestranstiev a o číslovaní stavieb v znení neskorších predpisov (ďalej len „Vyhláška č. 31/2003 Z. z.“), vydáva toto Všeobecne záväzné nariadenie Mesta Banská Bystrica o označovaní budov súpisnými číslami a orientačnými číslami na území mesta Banská Bystrica (ďalej len „VZN“ vo všetkých gramatických tvaroch).

§ 1

Úvodné ustanovenie

1. Účelom tohto VZN je stanoviť jednotný postup označovania budov nachádzajúcich sa na území Mesta Banská Bystrica, orientačnými a súpisnými číslami na tabuľkách rovnakého vzoru.
2. Obec určuje, mení alebo zrušuje súpisné číslo a orientačné číslo budovám, vedie evidenciu súpisných čísiel a evidenciu orientačných čísiel a udržiava ju v aktuálnom stave. Obec zmení alebo zruší súpisné číslo alebo orientačné číslo aj bez žiadosti, ak sa zmení alebo pomíne dôvod, pre ktorý bolo určené; to neplatí, ak je iný dôvod na ponechanie súpisného čísla alebo orientačného čísla.¹
3. Budova je priestorovo sústredená zastrešená stavba, ktorá je určená a stavebno-technicky vhodná na ochranu ľudí, zvierat alebo vecí. Podľa účelu sa budovy členia na bytové budovy a nebytové budovy.²

§ 2

Vydávanie tabuliek so súpisným a orientačným číslom

1. Mesto Banská Bystrica (ďalej len „mesto“ vo všetkých gramatických tvaroch) vydáva na označovanie budov tabuľky so súpisným a orientačným číslom podľa jednotného vzoru na základe žiadosti podanej žiadateľom v súlade s § 6 Vyhlášky č. 31/2003 Z. z..
2. Mesto vydáva tabuľky so súpisnými číslami, ktoré zabezpečuje na vlastné náklady.
3. Mesto vydáva tabuľky s orientačnými číslami na žiadosť stavebníka, ktoré podľa § 7 ods. 1 Vyhlášky č. 31/2003 Z. z. zabezpečuje na jeho náklady v súlade s Cenníkom Mesta Banská Bystrica, zverejnenom na web stránke mesta www.banskabystrica.sk a dostupnom k nahliadnutiu na oddelení Matričného úradu a ohlasovne pobytu.


§ 3

Určenie technických parametrov tabuliek

1. Tabuľka súpisného čísla má rozmery 25 x 20 cm s výškou písma 10 cm a tvorí ju biely podklad, čierna obruba, čierne číslice. Vzor tabuľky súpisného čísla tvorí Prílohu č. 1 tohto VZN.

¹ § 2c ods. 1 zákona č. 369/1990 Zb. o obecnom zriadení v znení neskorších predpisov

² § 3 ods. 1 zákona č. 25/2025 Z. z. Stavebný zákon a o zmene a doplnení niektorých zákonov (Stavebný zákon) v znení neskorších predpisov

	VŠEOBECNE ZÁVÄZNÉ NARIADENIE MESTA BANSKÁ BYSTRICA č. 1/2026 o označovaní budov súpisnými číslami a orientačnými číslami na území mesta Banská Bystrica	Účinnosť : 01.07.2026
	ZD 02/2026	Strana 3 z 5

2. Tabuľka orientačného čísla má rozmery 25 x 20 cm s výškou písma 10 cm a tvorí ju biely podklad, červená obruba, červené číslice. Vzor tabuľky orientačného čísla tvorí Prílohu č. 2 tohto VZN.
3. Každý žiadateľ je povinný dodržať technické parametre stanovené týmto VZN.

§4

Kontrola a sankcie

1. Kontrolu dodržiavania tohto VZN vykonávajú poverení zamestnanci Mesta Banská Bystrica a Mestská polícia v súlade s § 2 zákona č. 564/1991 Zb. o obecnej polícii v znení neskorších predpisov.
2. Sankcie za porušenie tohto VZN upravuje osobitný predpis³.
3. Oprávnenia iných orgánov podľa osobitných predpisov nie sú týmto VZN dotknuté.

§ 5


Prechodné ustanovenia

1. Súpisné čísla a orientačné čísla vydané pred účinnosťou tohto VZN sa považujú za súpisné čísla a orientačné čísla vydané podľa tohto VZN.

§ 6


Záverčné ustanovenia

1. Zrušuje sa Všeobecne záväzné nariadenie Mesta Banská Bystrica č. 154/2005 o spôsobe priradovania súpisných a orientačných čísel a o spôsobe označovania stavieb tabuľkami súpisného a orientačného čísla na území Mesta Banská Bystrica.
2. Toto VZN bolo schválené uznesením Mestského zastupiteľstva v Banskej Bystrici č. 884/2026 zo dňa 9. júna 2026 a nadobúda účinnosť dňom 1.7.2026

MESTSKÝ ÚRAD BANSKÁ BYSTRICA	
Vyvesené dňa:	15 -06- 2026
Zvesené dňa:	_____
	 podpis



 Ján Nosko
 primátor mesta

³ § 46 zákona č. 372/1990 Zb. o priestupkoch v znení neskorších predpisov
§ 27b ods. 1 písm. a) a ods. 2 zákona č. 369/1990 Zb. o obecnom zriadení v znení neskorších predpisov

	VŠEOBECNE ZÁVÄZNÉ NARIADENIE MESTA BANSKÁ BYSTRICA č. 1/2026 o označovaní budov súpisnými číslami a orientačnými číslami na území mesta Banská Bystrica	Účinnosť : 01.07.2026
	ZD 02/2026	Strana 4 z 5

Príloha č. 1 – Tabuľka súpisného čísla



	VŠEOBECNE ZÁVÄZNÉ NARIADENIE MESTA BANSKÁ BYSTRICA č. 1/2026 o označovaní budov súpisnými číslami a orientačnými číslami na území mesta Banská Bystrica	Účinnosť : 01.07.2026
	ZD 02/2026	Strana 5 z 5

Príloha č. 2 – Tabuľka orientačného čísla

