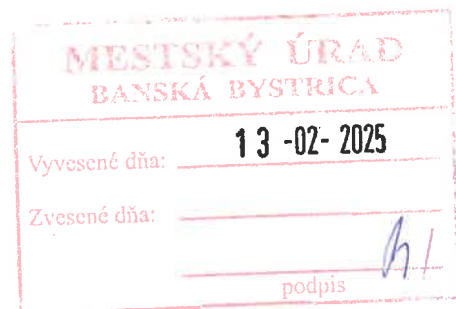


	VŠEOBECNE ZÁVÄZNÉ NARIADENIE MESTA BANSKÁ BYSTRICA č. 02/2025 o ustanovení názvov ulíc v meste Banská Bystrica	Účinnosť : 01.03.2025
	ZD 03/2025	Strana 1 z 3


**Všeobecne záväzné nariadenie Mesta Banská Bystrica č. 2/2025
o ustanovení názvov ulíc v meste Banská Bystrica**



Návrh VZN zverejnený : 14.1.2025

Lehota na pripomienkovanie do : 26.1.2025

Dátum účinnosti od: 01.03.2025			Výtlačok č.: 2	Vydanie: 1
	Funkcia	Meno	Dátum	Podpis
Vypracoval:	Vedúca Matričného úradu a ohlasovne pobytu	Mgr. Marta Čellárová	11.11.2024	
Schválil:	MsZ v Banskej Bystrici	Uznesením číslo 533/2025	11.02.2025	

	VŠEOBECNE ZÁVÄZNÉ NARIADENIE MESTA BANSKÁ BYSTRICA č. 02/2025 o ustanovení názvov ulíc v meste Banská Bystrica	Účinnosť : 01.03.2025
	ZD 03/2025	Strana 2 z 3

Mesto Banská Bystrica v zmysle § 6 odst. 1 a § 2b, § 4 ods. 5 a) 1. zákona SNR č. 369/1990 Zb. o obecnom zriadení v znení neskorších predpisov, § 3 ods. 5 zákona SNR č. 125/2015 Z. z. o registri adres a o zmene a doplnení niektorých zákonov v znení neskorších predpisov a § 1 Vyhlášky Ministerstva vnútra SR č. 31/2003 Z. z., ktorou sa ustanovujú podrobnosti o označovaní ulíc a iných verejných priestranstiev a o číslovaní stavieb v znení neskorších predpisov, vydáva toto **Všeobecne záväzné nariadenie Mesta Banská Bystrica č. 02/2025 o ustanovení názvov ulíc v meste Banská Bystrica**

§ 1

Úvodné ustanovenie

Toto Všeobecne záväzné nariadenie ustanovuje:

názvy novovzniknutých ulíc v nasledovných lokalitách mesta:

- a/ Lokalita – IBV Moskovská III.
- b/ Lokalita Pršianska terasa – Bývalé sklady vojska
- c/ Lokalita Suchý vrch
- d/ Lokalita Borovicový háj
- e/ lokalita Jesenský vršok

§2

Ustanovenie názvov novovzniknutých ulíc v meste

1/ Lokalita IBV Moskovská ulica III. /príloha č.1/


Lariská ulica sa napája od Zadarskej ulice smerom južným s hlavným pokračovaním na západ.

2/ Lokalita Pršianska terasa „Bývalé sklady vojska“ /príloha č. 2/

Cínová ulica – napája sa zo Železnej ulice východným smerom s pokračovaním severo - Južným a je rovnobežná so Želenou ulicou

Grafitová ulica – sa napája z Cínovej ulice a je s ňou rovnobežná

Dolomitová ulica - sa napája z Grafitovej ulice a je s ňou rovnobežná.

	VŠEOBECNE ZÁVÄZNÉ NARIADENIE MESTA BANSKÁ BYSTRICA č. 02/2025 o ustanovení názvov ulíc v meste Banská Bystrica	Účinnosť : 01.03.2025
	ZD 03/2025	Strana 3 z 3

3/ Lokalita Suchý vrch - príloha č. 3

Ulica Pod Flosom – napája sa z Cesty na Suchý vrch severo – západným smerom rovnobežne s Jesennou ulicou.

4/ Lokalita „Borovicový háj“ – príloha č. 4

Zoborská ulica – sa napája z Borovej ulice juhovýchodným smerom a pokračuje rovnobežne s Tatranskou ulicou

Tribečská ulica - sa napája zo Zoborskej ulice v blízkosti centra Saleziánov don Bosca

Žiarska ulica – sa napája z Tribečskej ulice smerom severozápadným, popri hranici katastrálneho územia Nemce

5/ Lokalita Jesenský vršok - Kačica/príloha č.5/


„ **Ulica Paľa Bielika**“ - sa napája z ulice Mikuláša Kováča západným smerom v pokračovaní severne k rýchlostnej ceste R1. Názov ulice bol vybratý na základe hlasovania občanov

„**Ulica Oty Plávkovej** – napája sa v dvoch bodoch z ulice Paľa Bielika východným smerom.

§3

Záverečná ustanovenie

Toto Všeobecne záväzné nariadenie bolo schválené uznesením Mestského zastupiteľstva v Banskej Bystrici č. 533/2025-MsZ dňa 11.02.2025 a nadobúda účinnosť dňom 01.03.2025.

MESTSKÝ ÚRAD BANSKÁ BYSTRICA	
Vyvesené dňa:	13 -02- 2025
Zvesené dňa:	_____
	_____ podpis 


Ján Nosko
 primátor mesta



1) Lokalita IBV Moskovská ulica III. /príloha č.1/

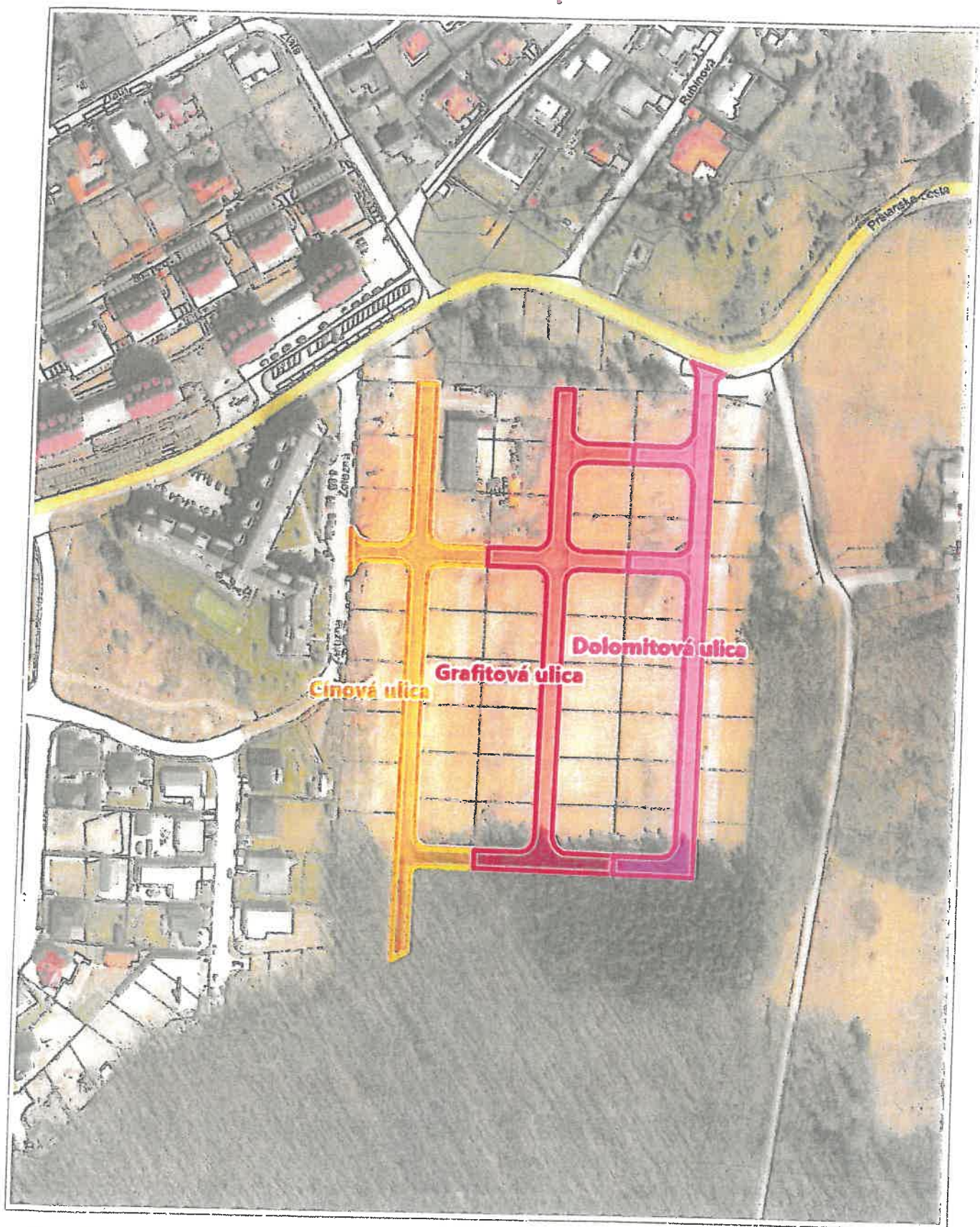


0 50 m 100 m

1 : 2 500



2/ Lokalita Pršianska terasa „Bývalé sklady vojska“ /príloha č. 2/

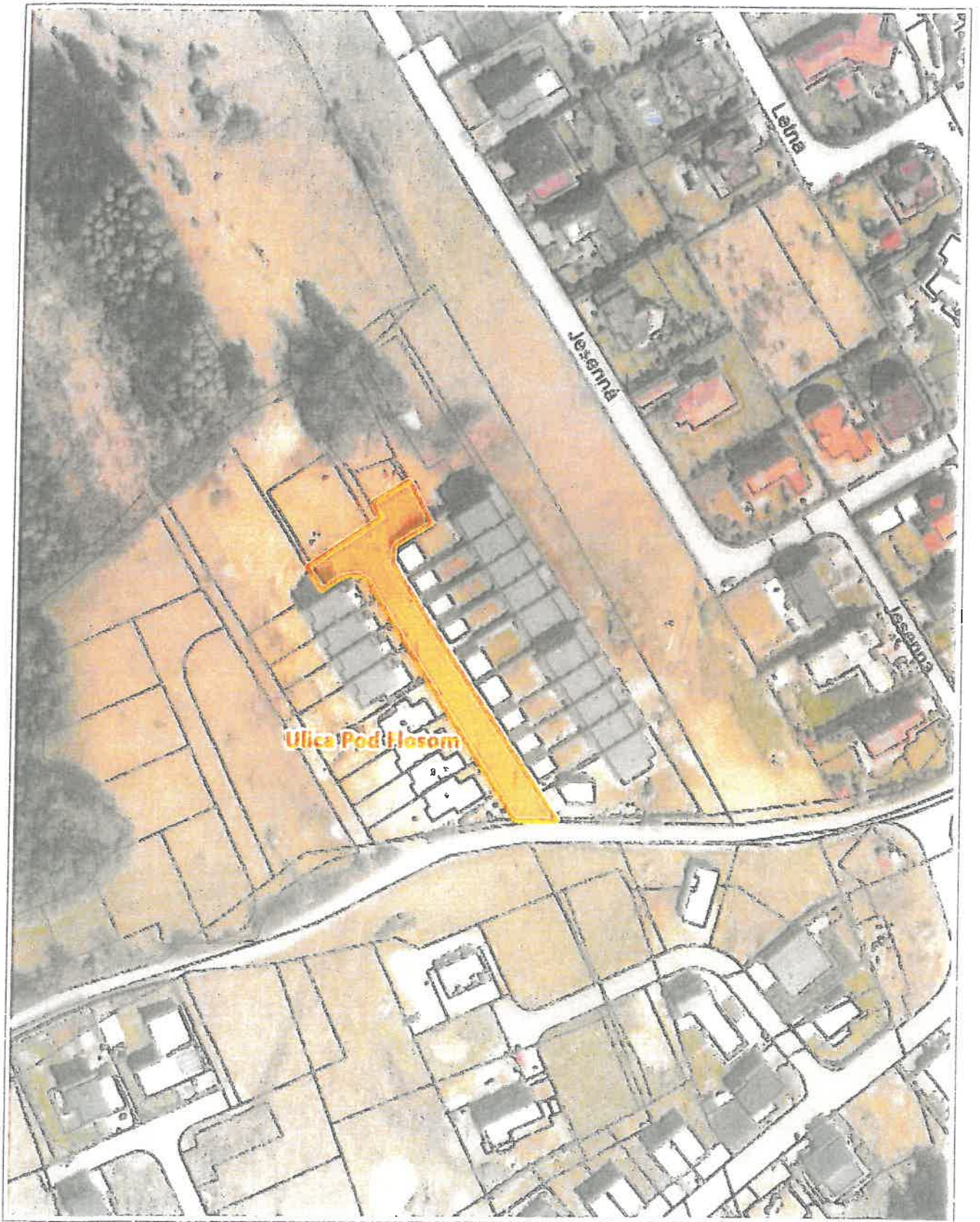


0 50 m 100 m

1 : 2 500



3/ Lokalita Suchý vrch - príloha č. 3

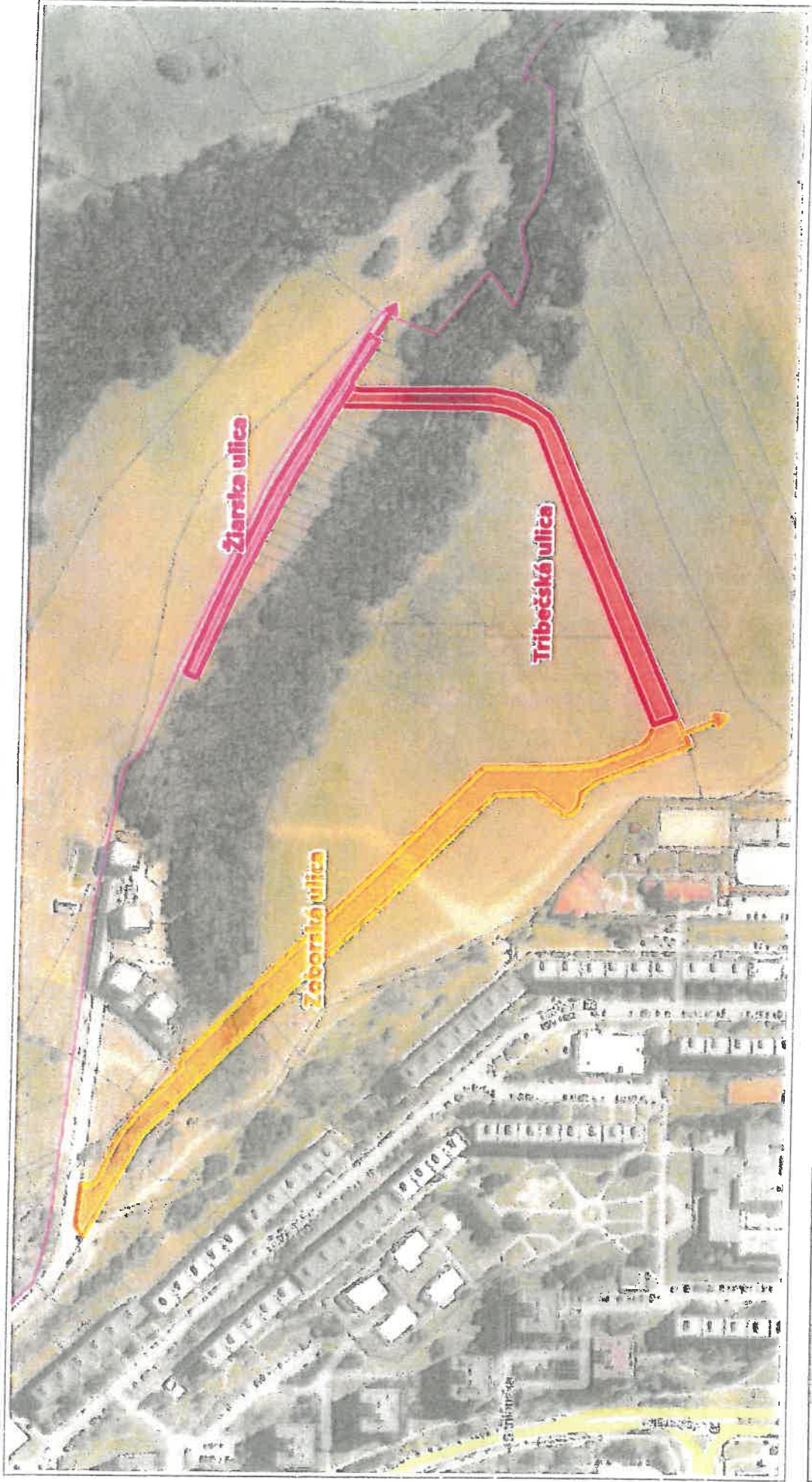


0 25 m 50 m

1 : 1 500



4/ Lokalita „Borovicový háj“ – príloha č. 4

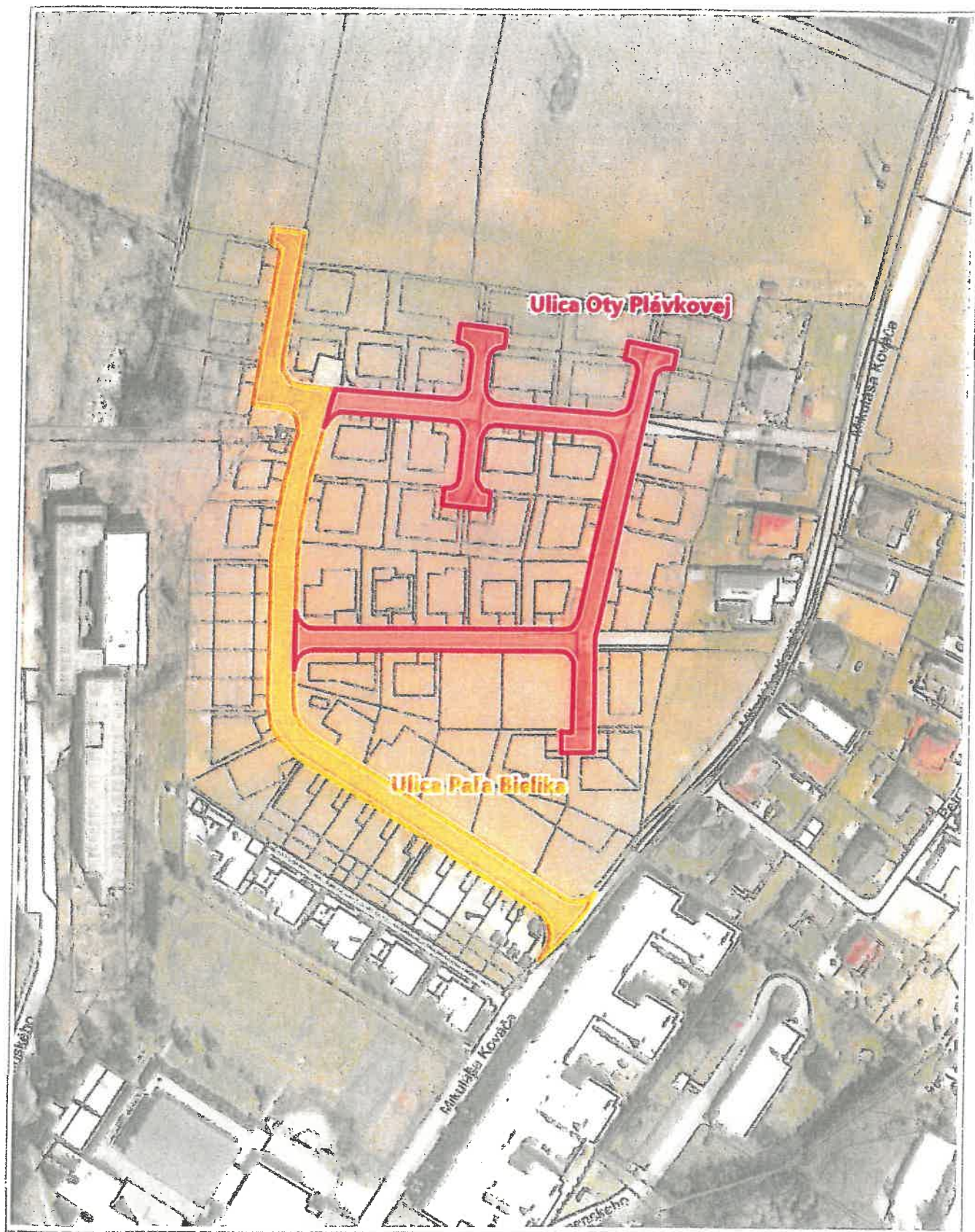


0 100 m 200 m

1 : 3 500



6/ Lokalita Jesenský vršok - Kačica /príloha č.5/



0 50 m 100 m

1 : 2 000