




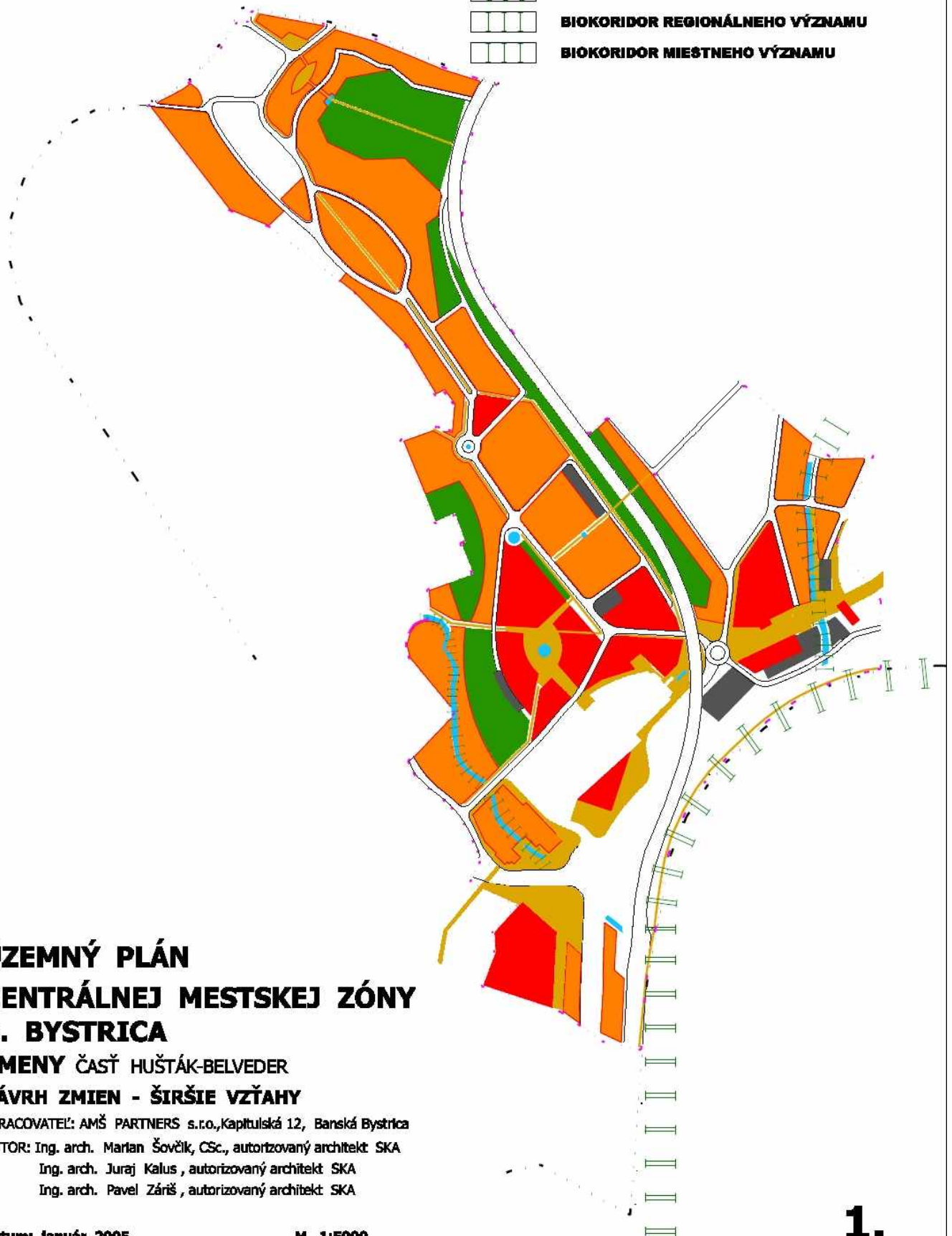


-  HRANICA RIEŠENÉHO ÚZEMIA
-  ROZŠÍRENIE HRANÍC CMZ
-  BIODOR NADREGIONÁLNEHO VÝZNAMU
-  BIODOR REGIONÁLNEHO VÝZNAMU
-  BIODOR MIESTNEHO VÝZNAMU



**ÚZEMNÝ PLÁN  
CENTRÁLNEJ MESTSKEJ ZÓNY  
B. BYSTRICA**

**ZMENY ČASŤ HUŠTÁK-BELVEDER  
NÁVRH ZMIEN - ŠIRŠIE VZŤAHY**

SPRACOVATEĽ: AMŠ PARTNERS s.r.o., Kapitulská 12, Banská Bystrica

AUTOR: Ing. arch. Marian Šovčík, CSc., autorizovaný architekt SKA

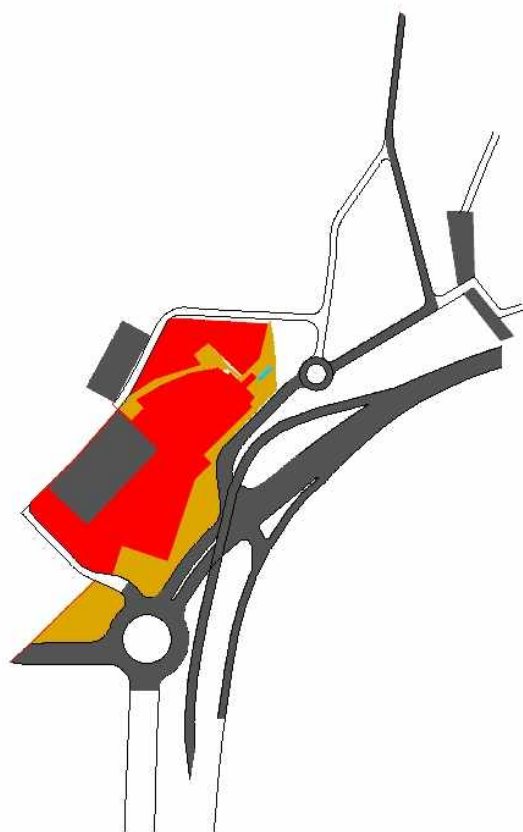
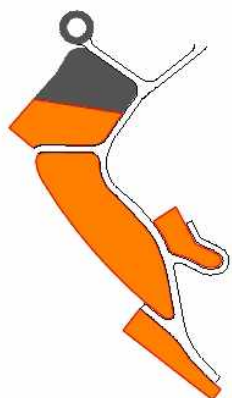
Ing. arch. Juraj Kalus, autorizovaný architekt SKA

Ing. arch. Pavel Zárš, autorizovaný architekt SKA

Dátum: január 2005

M 1:5000

**1.**



**ÚZEMNÝ PLÁN  
CENTRÁLNEJ MESTSKEJ ZÓNY  
B. BYSTRICA  
ZMENY ČASŤ TROSKY  
ŠIRŠIE VZŤAHY**

Dátum: JÚN 2004

M 1:5000

# ÚZEMNÝ PLÁN CENTRÁLNEJ MESTSKEJ ZÓNY B. BYSTRICA

ZMENY ČASŤ HUŠŤÁK-BELVEDER  
NÁVRH ZMIEN - KOMPLEXNÝ URBANISTICKÝ NÁVRH  
SPRACOVATEĽ: AMŠ PARTNERS s.r.o., Keptúlská 12, 974 00 Banská Bystrica  
AUTOR: Ing. arch. Marián Šovčík, ČSČ, autorizovaný architekt: SKA  
Ing. arch. Juraj Kalus, autorizovaný architekt: SKA  
Ing. arch. Pavel Zdráň, autorizovaný architekt: SKA

Dátum: január 2005

M 1:1000

2.



## LEGENDA

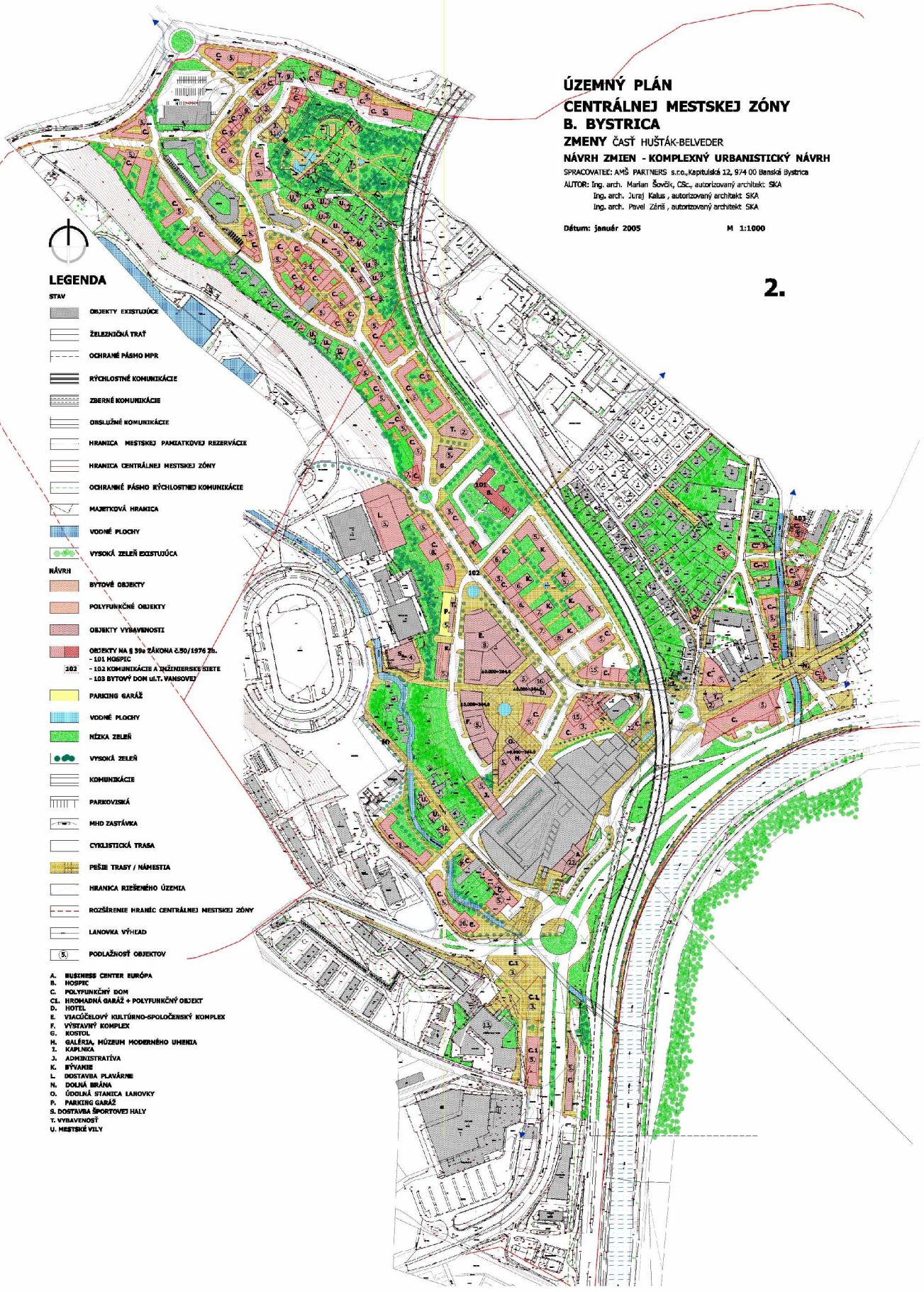
### STAV

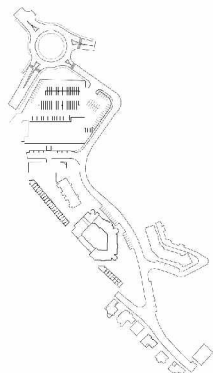
- OBJEKTY EXISTUJÚCE
- ŽELEZNIČNÁ TRÁŤ
- OCHRANÉ PÁSMO MPR
- RÝCHLOSTNÉ KOMUNIKÁCIE
- ZBERNÉ KOMUNIKÁCIE
- OBSLUŽNÉ KOMUNIKÁCIE
- HRANICA MESTSKEJ PAMÄTKOVEJ REZERVÁCIE
- HRANICA CENTRÁLNEJ MESTSKEJ ZÓNY
- OCHRANNÉ PÁSMO RÝCHLOSTNEJ KOMUNIKÁCIE
- MAJETKOVÁ HRANICA
- VODNÉ PLOCHY
- VYSOKÁ ZELENÁ EXISTUJÚCA

### NÁVRH

- BYTOVÉ OBJEKTY
- POLYFUNKČNÉ OBJEKTY
- OBJEKTY VYBAVENOSTI
- OBJEKTY NA B 39a ZÁKONA č.50/1976 Zb.  
- 101 HOSPIČ  
- 102 KOMUNIKÁCIE A TRÁŽNÍKOVSKÉ SIEŤE  
- 103 BYTOVÝ DOM UL. VANSOVCEJ
- PARKING GARÁŽ
- VODNÉ PLOCHY
- NÍZKA ZELENÁ
- VYSOKÁ ZELENÁ
- KOMUNIKÁCIE
- PARKOVISKÁ
- MHD ZASTÁVKA
- CYKLISTICKÁ TRASA
- PEŠIE TRASY / NÁMESTIA
- HRANICA RIEŠENÉHO ÚZEMIA
- ROZŠÍRENIE HRANÍC CENTRÁLNEJ MESTSKEJ ZÓNY
- LANOVKA VÝHEAD
- PODLAŽNOSŤ OBJEKTOV

- A. BUSINESS CENTER EURÓPA
- B. HOSPIČ
- C. POLYFUNKČNÝ DOM
- CL. BROMADNÁ GARÁŽ + POLYFUNKČNÝ OBJEKT
- D. HOTEL
- E. VIACCĎELOVÝ KULTÚRNO-SPOLOČENSKÝ KOMPLEX
- F. VÝSTAVNÝ KOMPLEX
- G. KOSTOL
- H. GALÉRIA, MÚZEUM MODERNÉHO UHEDIA
- I. KAPLNICA
- J. ADMINISTRATÍVA
- K. BÝVANIE
- L. DOSTAVBA PLAVÁRNE
- N. DOLNÁ BRÁNA
- O. ÚDOLNÁ STANICA LANOVKY
- P. PARKING GARÁŽ
- S. DOSTAVBA ŠPORTOVEJ HALY
- T. VYBAVENOSŤ
- U. MESTSKÉ VILY





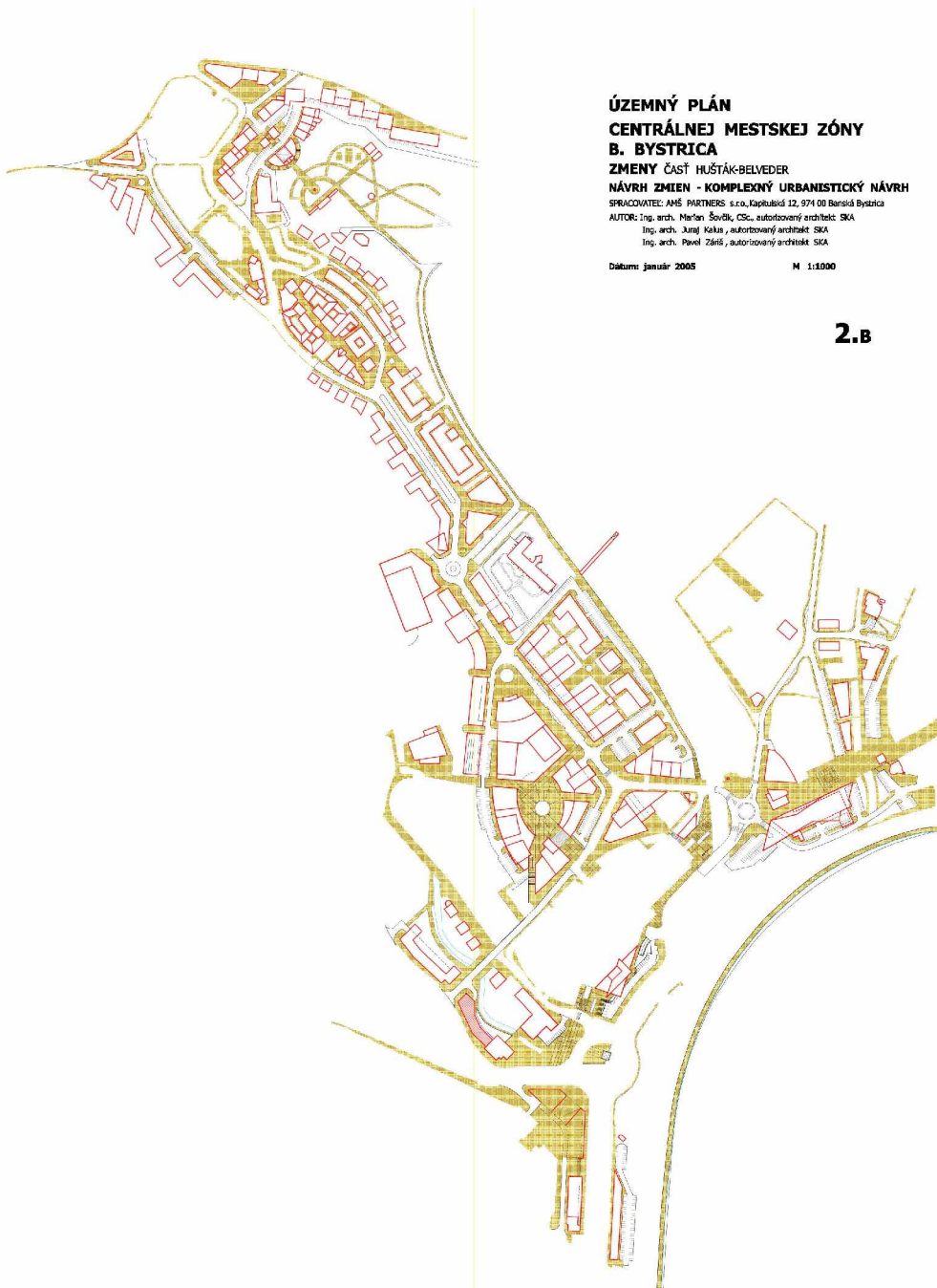
**ÚZEMNÝ PLÁN  
CENTRÁLNEJ MESTSKEJ ZÓNY  
B. BYSTRICA  
ZMENY ČASŤ TROSKY  
NÁVRH ZMIEN - URBANIZMUS**

Dátum: jún 2004

M 1:2000

**2.A**





**ÚZEMNÝ PLÁN  
CENTRÁLNEJ MESTSKEJ ZÓNY  
B. BYSTRICA**

**ZMENY ČASŤ HUŠŤÁK-BELVEDER**

**NÁVRH ZMIEN - KOMPLEXNÝ URBANISTICKÝ NÁVRH**

SPRACOVATEL: AMŠ PARTNERS s.r.o., Kapitulská 12, 974 01 Banská Bystrica

AUTOR: Ing. arch. Marián Šovčík, CSC, autorizovaný architekt SKA

Ing. arch. Juraj Kukuš, autorizovaný architekt SKA

Ing. arch. Pavol Záhár, autorizovaný architekt SKA

Dátum: január 2005

M 1:1000

**2.B**

**ÚZEMNÝ PLÁN  
CENTRÁLNEJ MESTSKEJ ZÓNY  
B. BYSTRICA**

**ZMENY ČASŤ HUŠŤÁK-BELVEDER**

**NÁVRH ZMIEN - DOPRAVA**

SPRACOVATEĽ: AMŠ PARTNERS s.r.o., Kapitulská 12, 974 00 Banská Bystrica  
AUTOR: Ing. arch. Marián Šovčík, CSc., autorizovaný architekt SKA  
Ing. arch. Juraj Kalus, autorizovaný architekt SKA  
Ing. arch. Peter Zárň, autorizovaný architekt SKA

Dátum: január 2005

M 1:5000

**3.**



**LEGENDA**

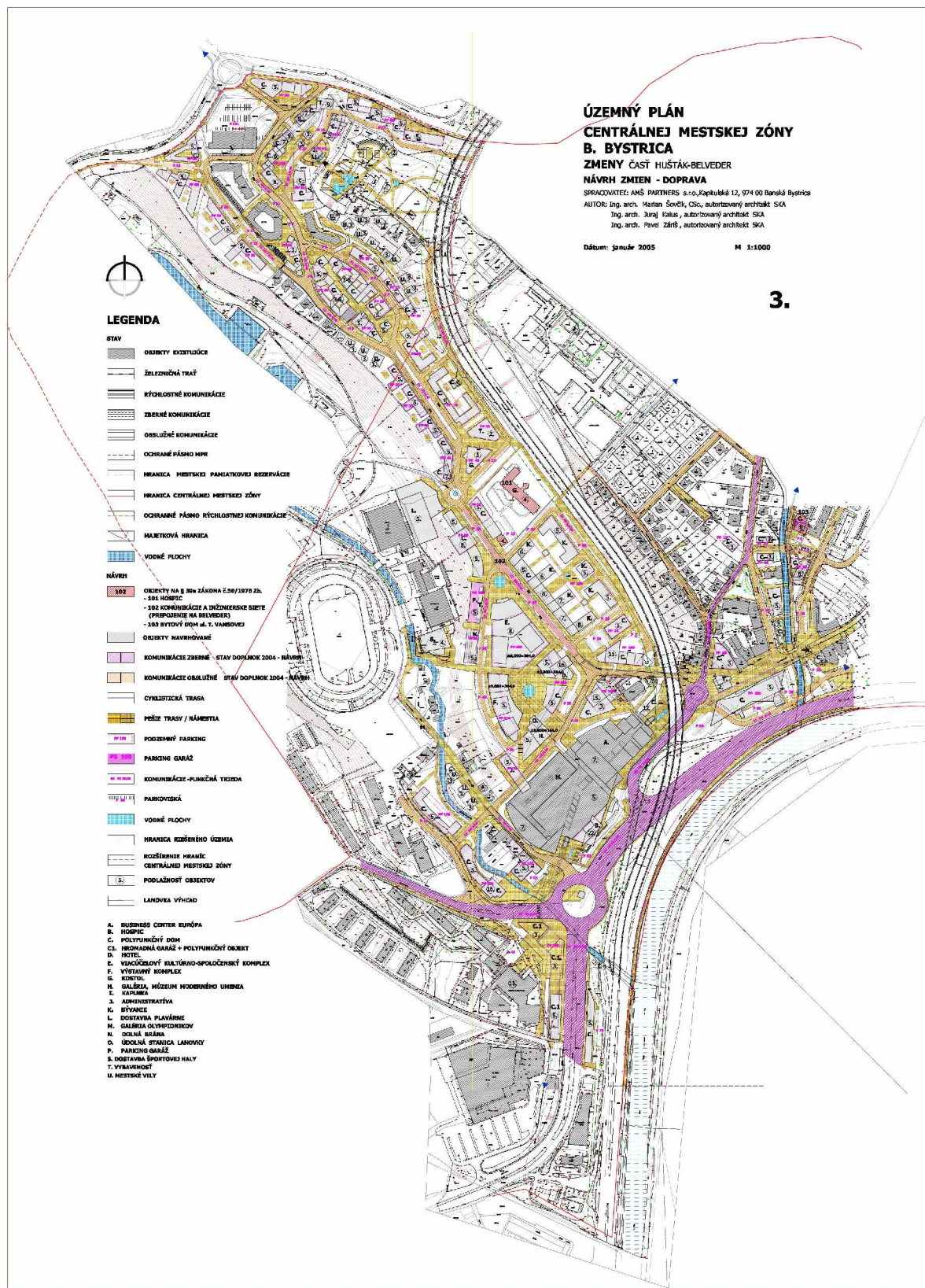
**STAV**

- OBJEKTY EXISTUJÚCE
- ŽELEZNIČNÁ TRÁŤ
- RÝCHLOSTNÉ KOMUNIKÁCIE
- ZBERNÉ KOMUNIKÁCIE
- OBLUŽNÉ KOMUNIKÁCIE
- OCHRANÉ PÁSMO MPR
- HRANICA MESTSKIEJ PAMÄTIHOVEJ REZERVÁCIE
- HRANICA CENTRÁLNEJ MESTSKEJ ZÓNY
- OCHRANÉ PÁSMO RÝCHLOSTNÉJ KOMUNIKÁCIE
- MARETOVÁ HRANICA
- VODNÉ PLOCHY

**NÁVRH**

- OBJEKTY NA Z 364 ZÁKONA Č. 364/1979 Zb.  
- 102 OBJEKTY  
- 102 KOMUNIKÁCIE A UŽÍVANIERSKE SÍŤE  
(PRÍPOJENIE NA BELVEDER)  
- 303 BYTOVÝ DOM M. T. VANKOVCEJ
- OBJEKTY NAVHŔVANÉ
- KOMUNIKÁCIE ZBERNÉ STAV DOPLNOK 2004 - NÁVRH
- KOMUNIKÁCIE OBLUŽNÉ STAV DOPLNOK 2004 - NÁVRH
- CYKLISTICKÁ TRASA
- PEŠIE TRASY / NÁMESTIA
- PLOŠNÝ POKRYTÝ PARKING
- PARKING GARÁŽ
- KOMUNIKÁCIE - FUNKČNÁ VEŠTBA
- PARKOVISKÁ
- VODNÉ PLOCHY
- HRANICA EXISTUJÚCEHO ÚZEMIA
- ROZŠÍRENIE HRANÍC CENTRÁLNEJ MESTSKEJ ZÓNY
- PODLAŽNOSŤ OBJEKTOV
- LANOVKA VÝCHOD

- A. BUSINESS CENTER EURÓPA
- B. HOTEL
- C. POLYFUNKČNÝ DOM
- CS. OBCHODNÁ GARÁŽ + POLYFUNKČNÝ OBJEKT
- D. HOTEL
- E. VÝSTAVNÝ KOMPLEX
- F. VÝSTAVNÝ KOMPLEX
- G. RESTO
- H. GALÉRIA, MÚZEUM MODERÉNEHO UMENIA
- I. KAPLANKA
- J. ADMINISTRATÍVA
- K. BYVANKA
- L. DOSTAVBA PLAVÁRNE
- M. GALÉRIA OBYTOVNÍKOV
- N. DOLNÁ BAŠA
- O. ÚČKOVNÁ STANICA LANOVKY
- P. PARKING GARÁŽ
- S. DOSTAVBA ŠPORTOVEJ HALY
- T. VYBAVENOSŤ
- U. MESTSKÉ VEĽY



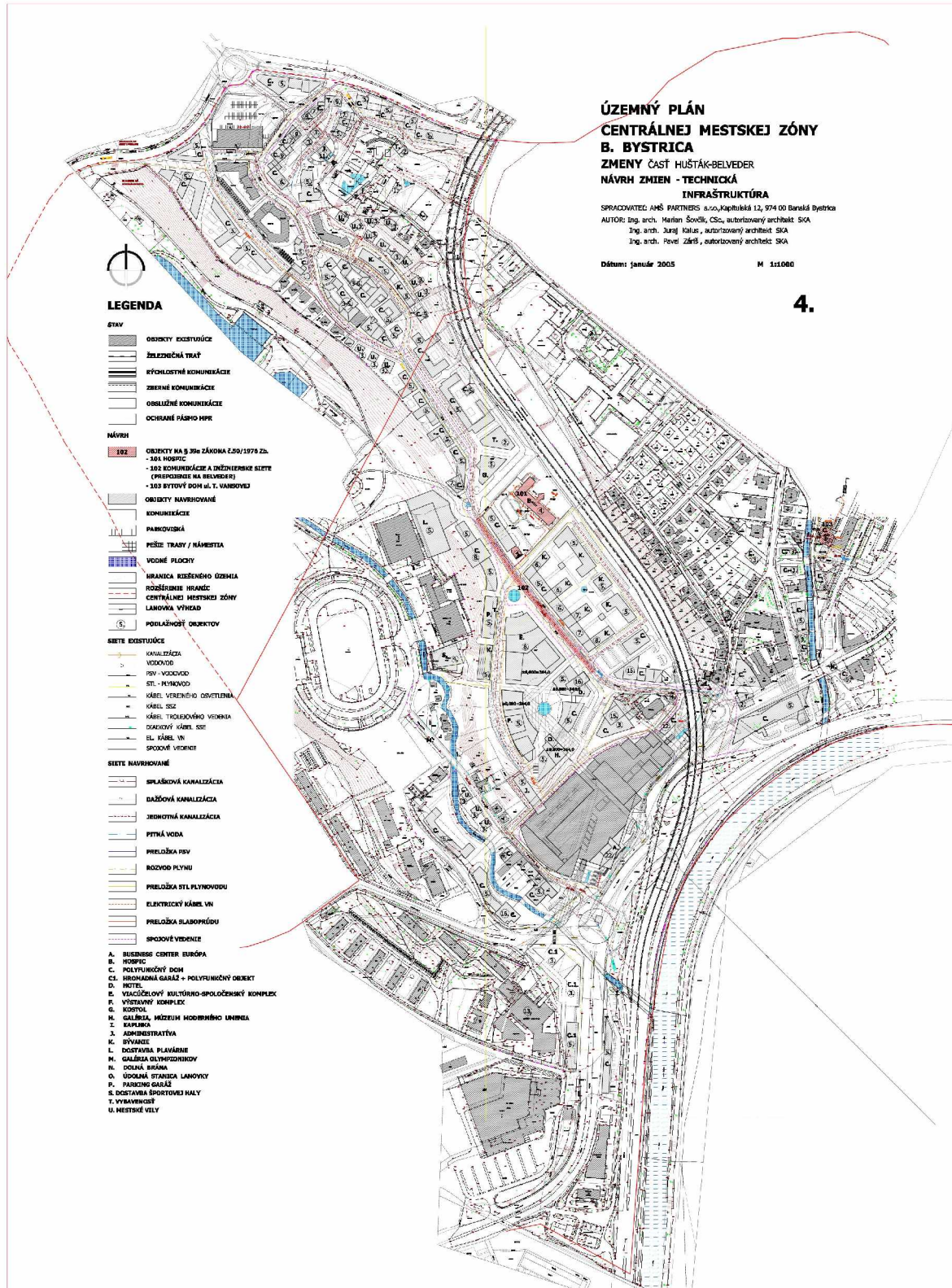
**ÚZEMNÝ PLÁN  
CENTRÁLNEJ MESTSKEJ ZÓNY  
B. BYSTRICA  
ZMENY ČASŤ HUŠŤÁK-BELVEDER  
NÁVRH ZMIEN - TECHNICKÁ  
INFRAŠTRUKTÚRA**

SPRACOVATEĽ: AHS PARTNERS s.r.o., Kapitulská 12, 974 00 Banská Bystrica  
AUTOR: Ing. arch. Marfan Šovčík, ČSČ, autorizovaný architekt SKA  
Ing. arch. Juraj Kolář, autorizovaný architekt SKA  
Ing. arch. Pavel Zárň, autorizovaný architekt SKA

Dátum: január 2005

M 1:1000

**4.**




**ÚZEMNÝ PLÁN  
CENTRÁLNEJ MESTSKÉJ ZÓNY  
B. BYSTRICA**  
ZMENY ČASŤ HUŠŤÁK-BELVEDER  
NÁVRH ZMIEN - REGULÁČNÉ PRVKY  
A VEREJNOPROSPESNÉ STAVBY

SPRACOVATEL: AMŠ PARTNERS s.r.o., Kapitulská 12, 974 03 Remata Bystrica  
AUTOR: Ing. arch. Marián Šovčík, ČSČ, autorizovaný architekt SKA  
Ing. arch. Juraj Kalus, autorizovaný architekt SKA  
Ing. arch. Peter Zárň, autorizovaný architekt SKA

Dátum: január 2005 M 1:1000

451,26  
5.

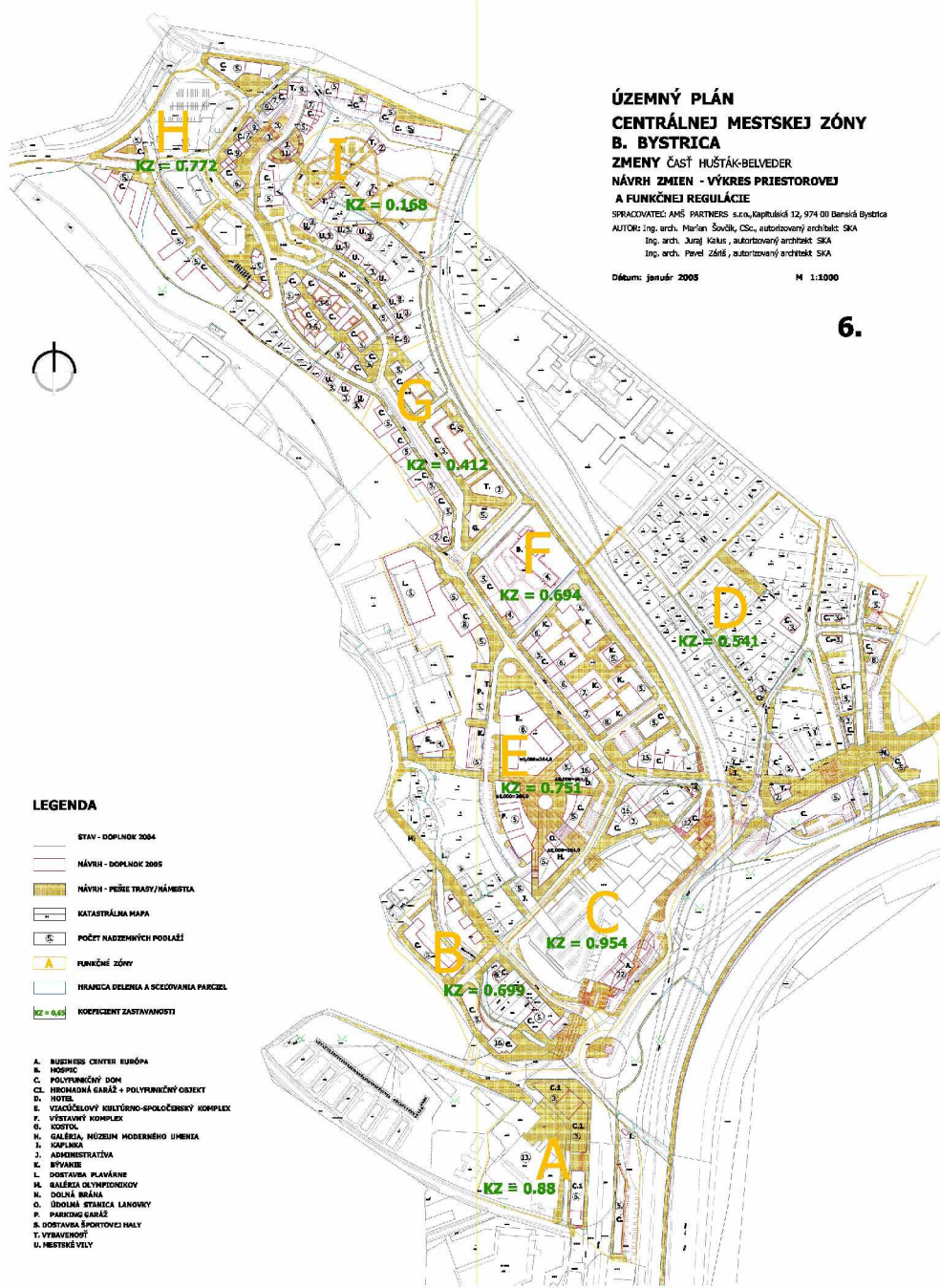


**LEGENDA**

- STAV**
- ▬ OBKOPY EXISTUJÚCE
  - ▬ ŽELEZNIČNÁ TRÁŤ
  - ▬ KŮCHLOSTNÉ KOMUNIKÁCIE
  - ▬ ZBERNÉ KOMUNIKÁCIE
  - ▬ OBLUŽNÉ KOMUNIKÁCIE
  - ▬ OCHRANÉ PÁSMO MPR
  - ▬ HRANICA MESTSKÉJ PAMÄTKOVOJ REZERVÁCIE
  - ▬ HRANICA CENTRÁLNEJ MESTSKÉJ ZÓNY
  - ▬ OCHRANÉ PÁSMO KŮCHLOSTNEJ KOMUNIKÁCIE
  - ▬ MAJETKOVÁ HRANICA
  - ▬ VODNÉ PLOCHY
- NÁVRH**
- 103 OBKOPY NA S 39% SÁVOKA ČSN/1379 Zb.  
- 103 HOSPIC  
- 103 KOMUNIKÁCIE A INŽENIERSKÉ SIEŤE (PRISŤOHNIE NA BELVEDER)  
- 103 BYTOVÝ DOH M. T. VANOVCE
  - ▬ OBKOPY NAVRHOVANÉ
  - ▬ HRANICA KŮCHLOSTNÉHO ÚZEMIA
  - ▬ ROZŠIŘENIE HRANÍC CENTRÁLNEJ MESTSKÉJ ZÓNY
  - ▬ FUNKČNÉ ZÓNY
- VEREJNOPROSPESNÉ STAVBY:**
- 1 PLOCHY VOZIDLOVÝCH KOMUNIKÁCIÍ
  - 2 PLOCHY PEŠÍCH KOMUNIKÁCIÍ A NÁMESTÍ
  - 3 KORIDOR PRE INŽENIERSKÉ SIEŤE
  - 4 CYKLISTICKÉ TRASY
  - 5 ÚPRAVY VODNÝCH TOKOV
- REGULÁČNÉ PRVKY:**
- 2 POČET MADEZERNÝCH PODLAŽÍ
  - 1 REGULÁČNÁ VZDALENOSŤ
  - 438,79 VZLETOVÁ ROVINA LETISKÁ BLDÁČ 438,79 - 451,26
  - ▬ OBKOPY NA KTORÉ JE POTREBNÉ ZBADAŤ KLADNÝ POSUDOK ORGÁNU NA OCHRANU ZDRAVIA
- A. BUSINESS CENTRUM BUDOVA  
B. HOSPIC  
C. POLYFUNKČNÝ DOH  
C1. MICHALNÁ GARÁŽ + POLYFUNKČNÝ OBJEKT  
D. HOTEL  
E. VÍACFUNKČNÝ KULTÚRNO-ŠPORTOVÝ KOMPLEX  
F. VÝSTAVNÝ KOMPLEX  
G. HÔSTOL  
H. GALÉRIA, MUZEUM MODERNEJ UMENIA  
I. KAPLÁNKA  
J. ADMINISTRATÍVA  
K. BYVANIE  
L. DOSTAVBA PLAZÁRE  
M. GALÉRIA OLYMPIJONCOV  
N. POČNÁ BRÁNA  
O. VÝSTAVBA STAVBA LANOVI  
P. PARKING GARÁŽ  
S. DOSTAVBA ŠPORTOVEJ HALY  
T. VÝBAVENOSŤ  
U. MESTSKÉ VILY**

438,79





**ÚZEMNÝ PLÁN  
CENTRÁLNEJ MESTSKEJ ZÓNY  
B. BYSTRICA**

**ZMENY ČASŤ HUŠŤÁK-BELVEDER  
NÁVRH ZMIEN - VÝKRES PRIESTOROVEJ  
A FUNKČNEJ REGULÁCIE**

SPRACOVATEĽ: AMŠ PARTNERS s.r.o., Kapitulská 12, 974 01 Banská Bystrica  
 AUTOR: Ing. arch. Marián Šovčík, ČSČ, autorizovaný architekt SKA  
 Ing. arch. Juraj Katus, autorizovaný architekt SKA  
 Ing. arch. Peter Záhň, autorizovaný architekt SKA

Dátum: január 2005 M 1:1000

6.

**LEGENDA**

- STAV - DOPLNOK 2004
- NÁVRH - DOPLNOK 2005
- NÁVRH - PEŠIE TRATY/NÁBERTIA
- KATASTRÁLNA MAPA
- POČET NADZEMNÝCH PODLAŽÍ
- FUNKČNÉ ZÓNY
- HRANICA DELENIA A SCEZOVANIA PARCEL
- KZ = 0,69 KOFICIZENT ZASTAVANOSTI

- A. BUSINESS CENTER BURBŔA
- B. HOŠPIC
- C. POLYFUNKČNÝ DOM
- CE. VÝKONNÁ GARÁŽ + POLYFUNKČNÝ OBJEKT
- D. HOTEL
- E. VÝACUŠOVÝ KULTÚRNO-SPOLOČENSKÝ KOMPLEX
- F. VÝSTAVNÝ KOMPLEX
- G. KOSTOL
- H. GALERIA, MUZEUM MODERÉNEHO UMENIA
- I. KAPLANKA
- J. ADMINISTRATÍVA
- K. BYVANIE
- L. DOSTAVBA PLAVÁRNE
- M. GALERIA OLYMPIKOV
- N. DOLNÁ BRÁNA
- O. ĽUDSKÁ STANICA LANOVÝ
- P. PARKING GARÁŽ
- S. DOSTAVBA ŠPORTOVEJ HALY
- T. VYBAVENOSŤ
- U. MESTSKÉ VILY

KZ = 0.88

KZ = 0.699

KZ = 0.954

KZ = 0.751

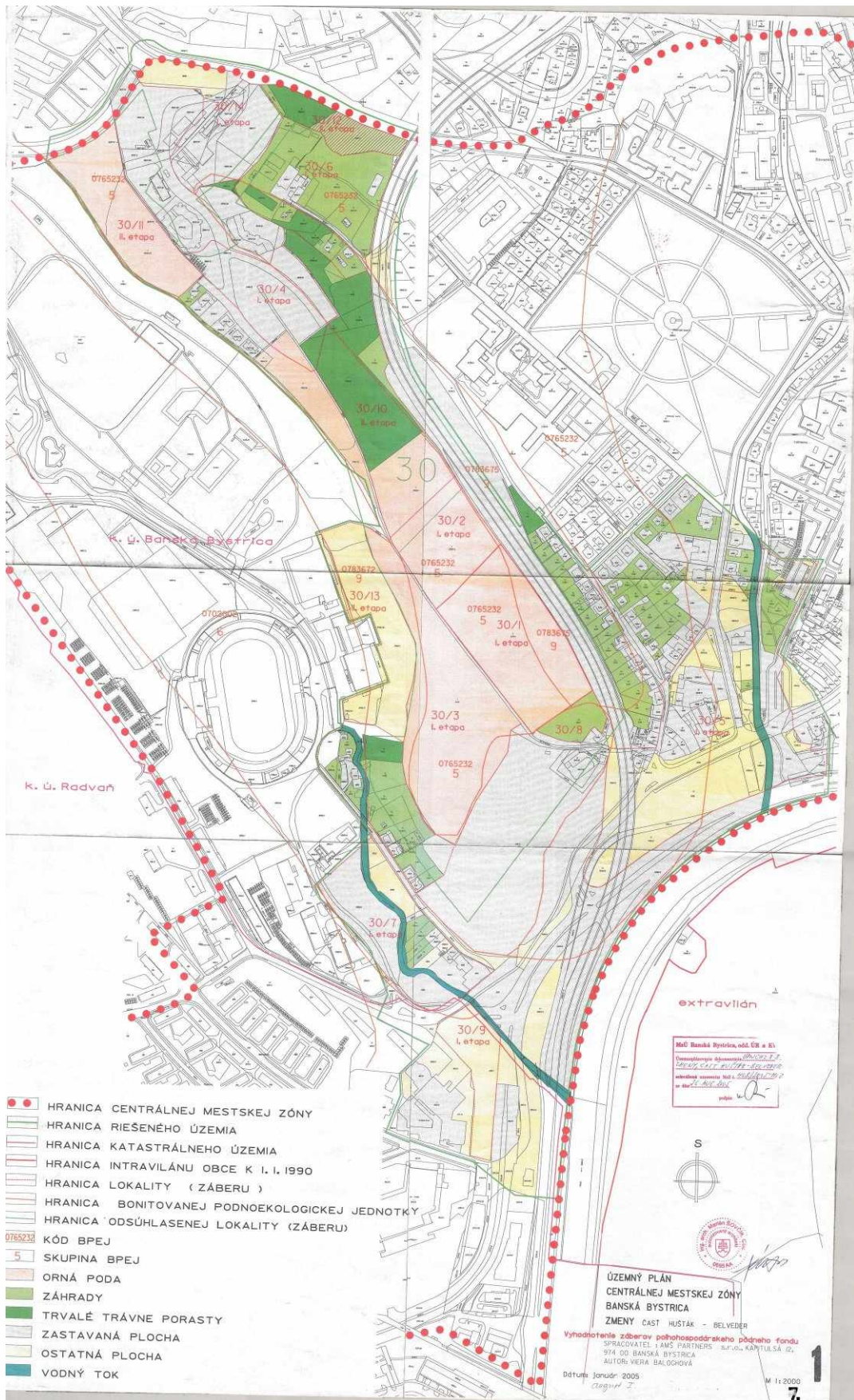
KZ = 0.694

KZ = 0.541

KZ = 0.412

KZ = 0.168

KZ = 0.772



- HRANICA CENTRÁLNEJ MESTSKEJ ZÓNY
- HRANICA RIEŠENÉHO ÚZEMIA
- HRANICA KATASTRÁLNEHO ÚZEMIA
- HRANICA INTRAVILÁNU OBCE K I. I. 1990
- HRANICA LOKALITY ( ZÁBERU )
- HRANICA BONITOVANEJ PODNOEKOLOGICKEJ JEDNOTKY
- HRANICA ODSÚHLASENEJ LOKALITY (ZÁBERU)
- KÓD BPEJ
- 5 SKUPINA BPEJ
- ORNÁ PODA
- ZÁHRADY
- TRVALÉ TRÁVNE PORASTY
- ZASTAVANÁ PLOCHA
- OSTATNÁ PLOCHA
- VODNÝ TOK

extravilán

Mať Banská Bystrica, o.ú. ÚR a B.V.  
 Územný plán obce Banská Bystrica  
 Zmena č. 1/2005  
 v zmysle zákona č. 502/2001 Z.z. o územnom plánovaní  
 a o územnej samospráve obcí a miest, v zmysle  
 zákona č. 172/1998 Z.z. o územnom plánovaní  
 a o územnej samospráve obcí a miest  
 jano



**ÚZEMNÝ PLÁN**  
**CENTRÁLNEJ MESTSKEJ ZÓNY**  
**BANSKÁ BYSTRICA**  
**ZMENY ČASŤ HUŠŤAK - BELVEDER**

Vyhodnotenie záberov pôdohospodárskeho pôdneho fondu  
 SPRACOVATEL: JANO FARKNERS s.r.o., KÁPTULSKÁ 102,  
 974 00 BANSKÁ BYSTRICA  
 AUTOR: WERA BALOGHOVÁ

Dátum: január 2005  
 M 1:2000

Daložka CO  
**STAVEBNO TECHNICKÉ  
 POŽIADAVKY**  
 CIVILNEJ OCHRANY V ÚP  
 v zmysle zákona 42/94 Zz. v zmenách  
 297/94 a Zz 55/01 § 8  
**V CENTRÁLNEJ MESTSKÉJ ZÓNE  
 HUŠŤÁK - BELVÉDER  
 BANSKÁ BYSTRICA**



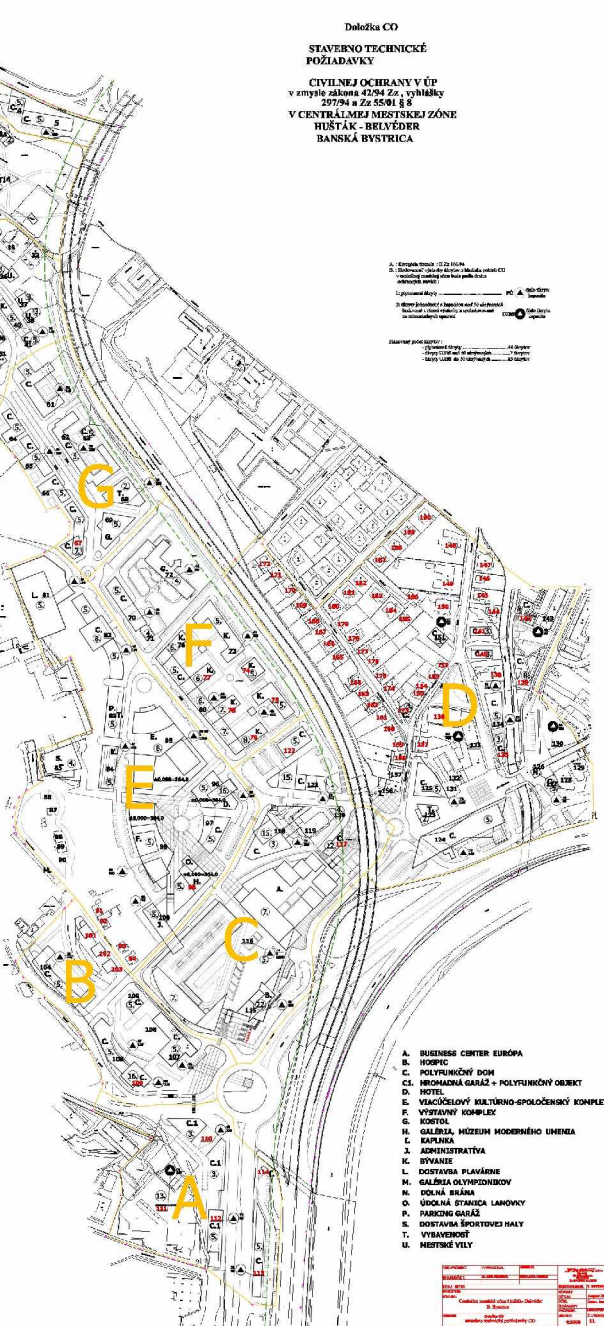
**LEGENDA**

- STAV**
- OBJEKTY EXISTUJÚCE
  - ŽELEZNIČNÁ TRATĽ
  - RÝCHLOSTNÉ KOMUNIKÁČIE
  - ZBERNÉ KOMUNIKÁČIE
  - OMSLUŽNÉ KOMUNIKÁČIE
  - HRANICA MESTSKÉJ PAMÄTKOVEJ REZERVÁCIE
  - OCHRANNÉ PÁSMO RÝCHLOSTNEJ KOMUNIKÁČIE
  - MAJETKOVÁ HRANICA
- NÁVRH**
- OBJEKTY NAVROVAVANÉ
  - HRANICA RIŠENÉHO ÚZEMIA
  - FUNKČNÉ ZÓNY

A. Emplak číslo: 712/2014  
 B. Základný plán územného zriadenia podľa zák. 502/2002 Z.z. v zmysle zák. 172/2014 Z.z. (starý plán č. 1207/2014)  
 C. Územný plán územného zriadenia podľa zák. 502/2002 Z.z. v zmysle zák. 172/2014 Z.z. (starý plán č. 1207/2014)  
 D. Územný plán územného zriadenia podľa zák. 502/2002 Z.z. v zmysle zák. 172/2014 Z.z. (starý plán č. 1207/2014)  
 E. Územný plán územného zriadenia podľa zák. 502/2002 Z.z. v zmysle zák. 172/2014 Z.z. (starý plán č. 1207/2014)  
 F. Územný plán územného zriadenia podľa zák. 502/2002 Z.z. v zmysle zák. 172/2014 Z.z. (starý plán č. 1207/2014)  
 G. Územný plán územného zriadenia podľa zák. 502/2002 Z.z. v zmysle zák. 172/2014 Z.z. (starý plán č. 1207/2014)  
 H. Územný plán územného zriadenia podľa zák. 502/2002 Z.z. v zmysle zák. 172/2014 Z.z. (starý plán č. 1207/2014)  
 I. Územný plán územného zriadenia podľa zák. 502/2002 Z.z. v zmysle zák. 172/2014 Z.z. (starý plán č. 1207/2014)  
 J. Územný plán územného zriadenia podľa zák. 502/2002 Z.z. v zmysle zák. 172/2014 Z.z. (starý plán č. 1207/2014)  
 K. Územný plán územného zriadenia podľa zák. 502/2002 Z.z. v zmysle zák. 172/2014 Z.z. (starý plán č. 1207/2014)  
 L. Územný plán územného zriadenia podľa zák. 502/2002 Z.z. v zmysle zák. 172/2014 Z.z. (starý plán č. 1207/2014)  
 M. Územný plán územného zriadenia podľa zák. 502/2002 Z.z. v zmysle zák. 172/2014 Z.z. (starý plán č. 1207/2014)  
 N. Územný plán územného zriadenia podľa zák. 502/2002 Z.z. v zmysle zák. 172/2014 Z.z. (starý plán č. 1207/2014)  
 O. Územný plán územného zriadenia podľa zák. 502/2002 Z.z. v zmysle zák. 172/2014 Z.z. (starý plán č. 1207/2014)  
 P. Územný plán územného zriadenia podľa zák. 502/2002 Z.z. v zmysle zák. 172/2014 Z.z. (starý plán č. 1207/2014)  
 Q. Územný plán územného zriadenia podľa zák. 502/2002 Z.z. v zmysle zák. 172/2014 Z.z. (starý plán č. 1207/2014)  
 R. Územný plán územného zriadenia podľa zák. 502/2002 Z.z. v zmysle zák. 172/2014 Z.z. (starý plán č. 1207/2014)  
 S. Územný plán územného zriadenia podľa zák. 502/2002 Z.z. v zmysle zák. 172/2014 Z.z. (starý plán č. 1207/2014)  
 T. Územný plán územného zriadenia podľa zák. 502/2002 Z.z. v zmysle zák. 172/2014 Z.z. (starý plán č. 1207/2014)  
 U. Územný plán územného zriadenia podľa zák. 502/2002 Z.z. v zmysle zák. 172/2014 Z.z. (starý plán č. 1207/2014)

Centrálna mestská zóna B. Bystrica (súč. Hušťák - Belvéder)			
Objekt	Stav	Uzemný plán	Stav
1	A	1207/2014	1207/2014
2	B	1207/2014	1207/2014
3	C	1207/2014	1207/2014
4	C1	1207/2014	1207/2014
5	D	1207/2014	1207/2014
6	E	1207/2014	1207/2014
7	F	1207/2014	1207/2014
8	G	1207/2014	1207/2014
9	H	1207/2014	1207/2014
10	I	1207/2014	1207/2014
11	J	1207/2014	1207/2014
12	K	1207/2014	1207/2014
13	L	1207/2014	1207/2014
14	M	1207/2014	1207/2014
15	N	1207/2014	1207/2014
16	O	1207/2014	1207/2014
17	P	1207/2014	1207/2014
18	Q	1207/2014	1207/2014
19	R	1207/2014	1207/2014
20	S	1207/2014	1207/2014
21	T	1207/2014	1207/2014
22	U	1207/2014	1207/2014

Centrálna mestská zóna B. Bystrica (súč. Hušťák - Belvéder)			
Objekt	Stav	Uzemný plán	Stav
23	A	1207/2014	1207/2014
24	B	1207/2014	1207/2014
25	C	1207/2014	1207/2014
26	C1	1207/2014	1207/2014
27	D	1207/2014	1207/2014
28	E	1207/2014	1207/2014
29	F	1207/2014	1207/2014
30	G	1207/2014	1207/2014
31	H	1207/2014	1207/2014
32	I	1207/2014	1207/2014
33	J	1207/2014	1207/2014
34	K	1207/2014	1207/2014
35	L	1207/2014	1207/2014
36	M	1207/2014	1207/2014
37	N	1207/2014	1207/2014
38	O	1207/2014	1207/2014
39	P	1207/2014	1207/2014
40	Q	1207/2014	1207/2014
41	R	1207/2014	1207/2014
42	S	1207/2014	1207/2014
43	T	1207/2014	1207/2014
44	U	1207/2014	1207/2014



- A. BUSINESS CENTER EURÓPA
- B. HOTEL
- C. POLYFUNKČNÝ DOM
- C1. BYTOVÝ KOMPLEX + POLYFUNKČNÝ OBJEKT
- D. HOTEL
- E. VÝSTAVNÝ KOMPLEX
- F. VÝSTAVNÝ KOMPLEX
- G. HOTEL
- H. GALERIA, MUZEUM MODERNEHO UMENIA
- I. KAPITAN
- J. ADMINISTRATÍVA
- K. BYVANIE
- L. DOSTAVBA PLAVÁRENI
- M. GALERIA OLYMPIJONCOV
- N. DOĽNÁ BRÁNA
- O. ÚROKOVÁ STANICA LANOVÝ
- P. PARKING GARÁŽ
- Q. DOSTAVBA ŠPORTOVEJ HALY
- T. OBYVNOST
- U. MESTSKÉ VILY

Objekt	Stav	Uzemný plán	Stav
1	A	1207/2014	1207/2014
2	B	1207/2014	1207/2014
3	C	1207/2014	1207/2014
4	C1	1207/2014	1207/2014
5	D	1207/2014	1207/2014
6	E	1207/2014	1207/2014
7	F	1207/2014	1207/2014
8	G	1207/2014	1207/2014
9	H	1207/2014	1207/2014
10	I	1207/2014	1207/2014
11	J	1207/2014	1207/2014
12	K	1207/2014	1207/2014
13	L	1207/2014	1207/2014
14	M	1207/2014	1207/2014
15	N	1207/2014	1207/2014
16	O	1207/2014	1207/2014
17	P	1207/2014	1207/2014
18	Q	1207/2014	1207/2014
19	R	1207/2014	1207/2014
20	S	1207/2014	1207/2014
21	T	1207/2014	1207/2014
22	U	1207/2014	1207/2014

**MsÚ Banská Bystrica, odd. ÚR a KV**

Územnoplánovacia dokumentácia *UPNCHZB.3*

*ZMENY ČASŤ HUSŤAK-BELVEDER*

schválená uznesením MsZ č. *402/2005-MSZ*

zo dňa *26. AUG. 2005*

podpis:

