

A R C H I T E K T

REK - Architektonicko Designerský Atelier
Na Graniari 51, 974 01 Banská Bystrica
tel.: 0948 077706
email: p.rek@mail.t-com.sk



ÚZEMNÝ PLÁN CENTRÁLNEJ MESTSKEJ ZÓNY BANSKÁ BYSTRICA

ZMENY - ČASŤ HUŠTÁK-BELVEDER, ZMENY A DOPLNKY, ČASŤ FUNKČNEJ ZÓNY A, POLYFUNKČNÝ DOM C.

MAREC 2012

UPRAVENÉ PODĽA VÝSLEDKOV PREROKOVANIA SEPTEMBER 2012



LEGENDA

-  HRANICA ZÁUJMOVÉHO ÚZEMIA
-  HRANICA RIEŠENÉHO ÚZEMIA

ÚZEMNÝ PLÁN CENTRÁLNEJ MESTSKEJ ZÓNY BANSKÁ BYSTRICA



ZMENY - ČASŤ HUŠŤÁK-BELVEDER, ZMENY A DOPLNKY,
ČASŤ FUNKČNEJ ZÓNY A,
POLYFUNKČNÝ DOM C.

NÁVRH ZMIEN - ŠIRŠIE VZŤAHY

OBSTARÁVATEĽ: MESTO BANSKÁ BYSTRICA
SPRACOVATEĽ: REK - Architektonicko Designerský Atelier
Na Graniari 51, Banská Bystrica
AUTORI: Ing.arch. Pavel Rek, autorizovaný architekt SKA
Mgr.A. Pavel Rek

Dátum: marec 2012 M 1:5000
Upravené podľa výsledkov prerokovania september 2012

1.

A R C H I T E K T

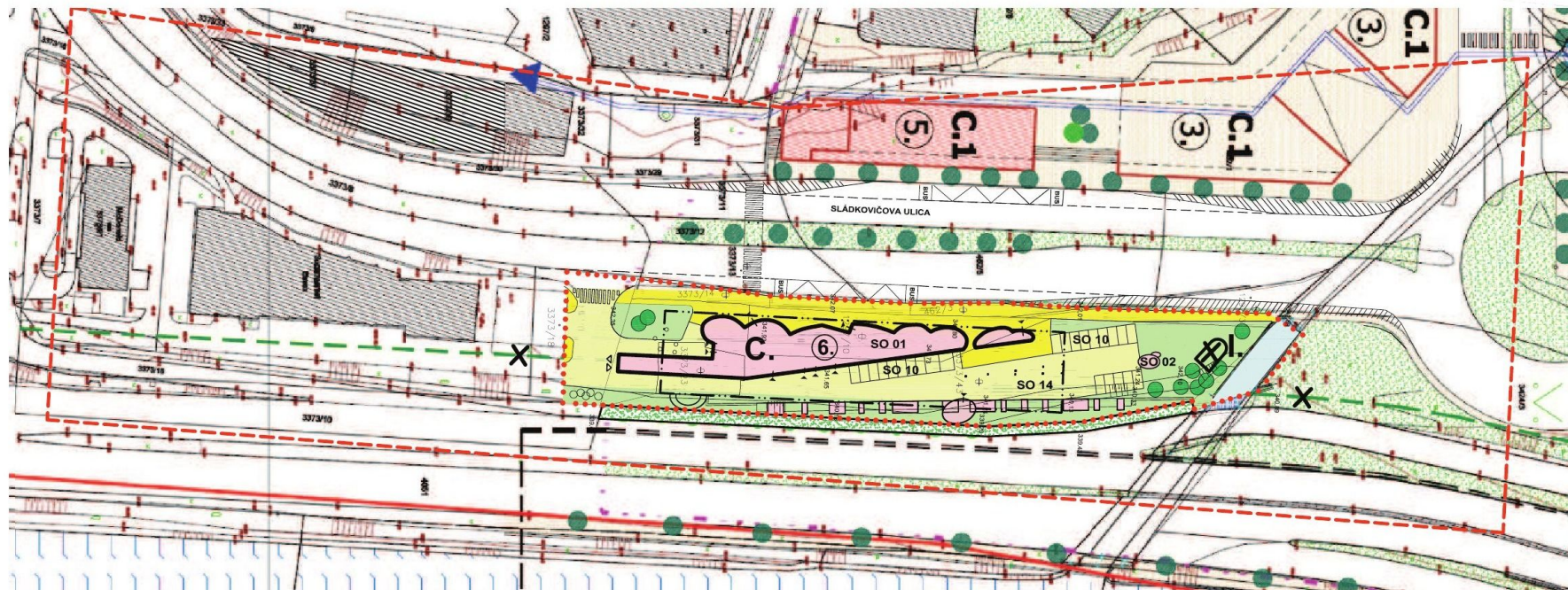


**OBJEKTOVÁ SÚSTAVA
STAVEBNÝCH OBJEKTOV:**

SO 01 POLYFUNKČNÝ DOM
SO 02 TRAFOSTANICA
SO 03 PRELOŽKA A PŘÍPOJKA VN 22 KV
SO 04 PŘÍPOJKA NN
SO 05 PRELOŽKA TELEKOM KABELOVODU

SO 06 PRELOŽKA METALICKÉHO KÁBLA SSE
SO 07 PRELOŽKA VO PROGRES
SO 08 PRELOŽKA KÁBLA MHD
SO 09 PŘÍPOJKA SLABOPRŮDU
SO 10 AREÁLOVÉ OSVETLENIE

SO 11 PRELOŽKA VEREJNÉHO VODOVODU 200
SO 12 VODOVODNÁ PŘÍPOJKA
SO 13 KANALIZAČNÁ PŘÍPOJKA
SO 14 SPEVNENÉ PLOCHY A TERÉNNE ÚPRAVY
SO 15 OCHRANA KANALIZAČNÉHO ZBERAČA 1800 A PSV 500



LEGENDA

- HRANICA ZÁUJMOVÉHO ÚZEMIA
- HRANICA RIEŠENÉHO ÚZEMIA
- MAJETKOVÁ HRANICA
- OCHR. PÁSMO RÝCHLOSTNEJ KOM. RUŠÍ SA - INTRAVILÁN NEPOŽADUJE
- NAVRHOVANÝ OBJEKT NA § 39a zák. č. 50/1976 Zb. SO 01 C. polyfunkčný dom

- VODNÉ PLOCHY
- NÍZKÁ ZELEŇ
- VYSOKÁ ZELEŇ
- PARKOVISKÁ
- PEŠIE KOMUNIKÁCIE A PRIESTORY
- OBSLUŽNÉ KOMUNIKÁCIE A PARKOVACIE PLOCHY

- PODLAŽNOST OBJEKTOV
- VJAZD/VÝJAZD PRE VOZIDLÁ
- VSTUP DO OBJEKTU

**C. POLYFUNKČNÝ DOM
I. KAPLNKA - RUŠÍ SA**
NACHÁDZA SA V OCHRANNOM PÁSME
KANALIZÁCIE DN 1800 A PSV

**ÚZEMNÝ PLÁN
CENTRÁLNEJ MESTSKEJ ZÓNY
BANSKÁ BYSTRICA**

ZMENY - ČASŤ HUŠŤÁK-BELVEDER, ZMENY A DOPLNKY,
ČASŤ FUNKČNEJ ZÓNY A,
POLYFUNKČNÝ DOM C.

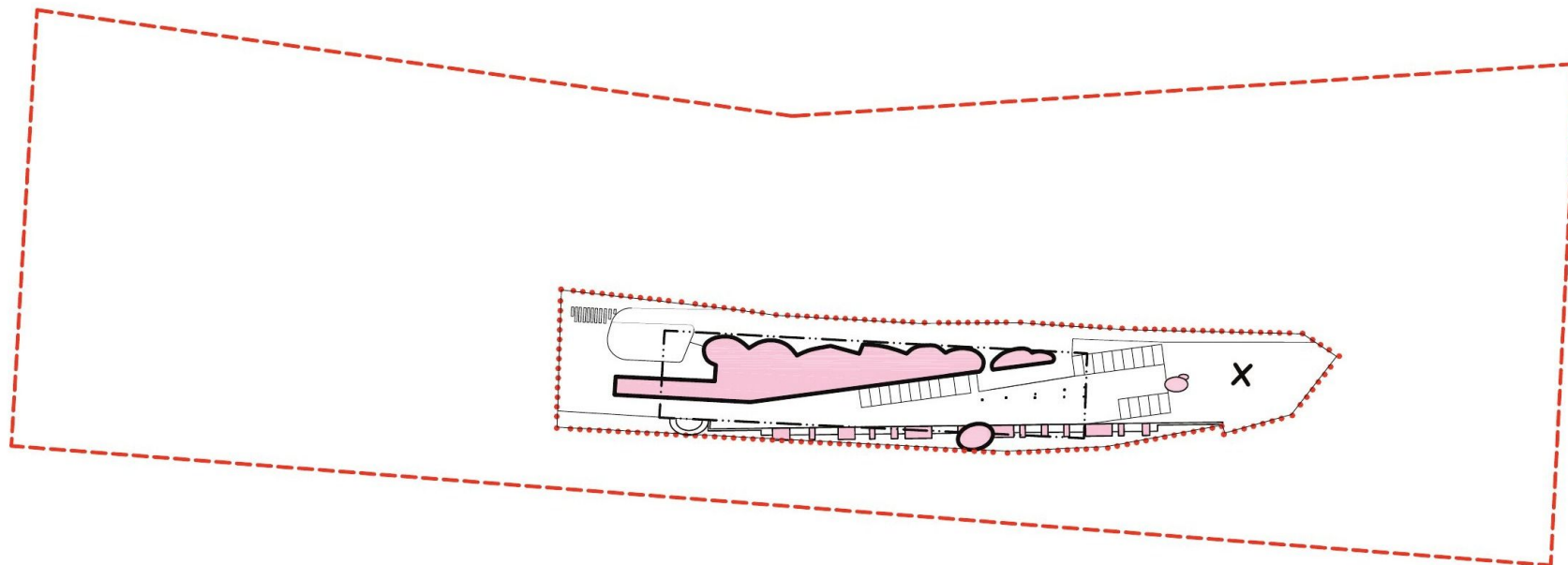
NÁVRH ZMIEN - KOMPLEXNÝ URBANISTICKÝ NÁVRH

OBSTARÁVATEĽ: MESTO BANSKÁ BYSTRICA
SPRACOVATEĽ: REK - Architektonicko Designerský Atelier
Na Graniari 51, Banská Bystrica
AUTORI: Ing.arch. Pavel Rek, autorizovaný architekt SKA
Mgr.A. Pavel Rek

Dátum: marec 2012 M 1:1000
Upravené podľa výsledkov prerokovania september 2012

2.

A R C H I T E K T



LEGENDA

-  HRANICA ZÁUJMOVÉHO ÚZEMIA
-  HRANICA RIEŠENÉHO ÚZEMIA
-  KAPLNKA - RUŠÍ SA
NACHÁDZA SA V OCHRANNOM PÁSME
KANALIZÁCIE DN 1800 A PSV
-  NAVRHOVANÝ OBJEKT NA
§ 39a zák. č. 50/1976 Zb.
SO 01 C. polyfunkčný dom



ÚZEMNÝ PLÁN CENTRÁLNEJ MESTSKEJ ZÓNY BANSKÁ BYSTRICA

ZMENY - ČASŤ HUŠŤÁK-BELVEDER, ZMENY A DOPLNKY,
ČASŤ FUNKČNEJ ZÓNY A,
POLYFUNKČNÝ DOM C.

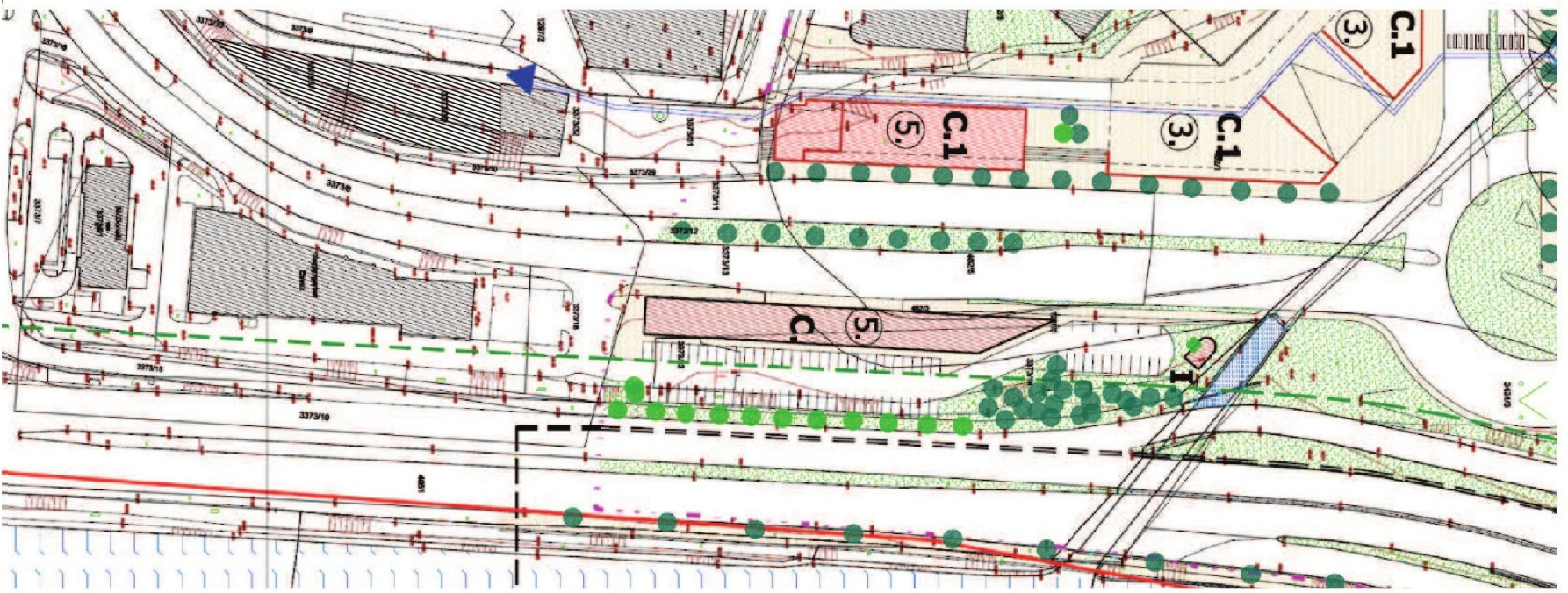
NAVŔH ZMIEN - KOMPLEXNÝ URBANISTICKÝ NAVŔH

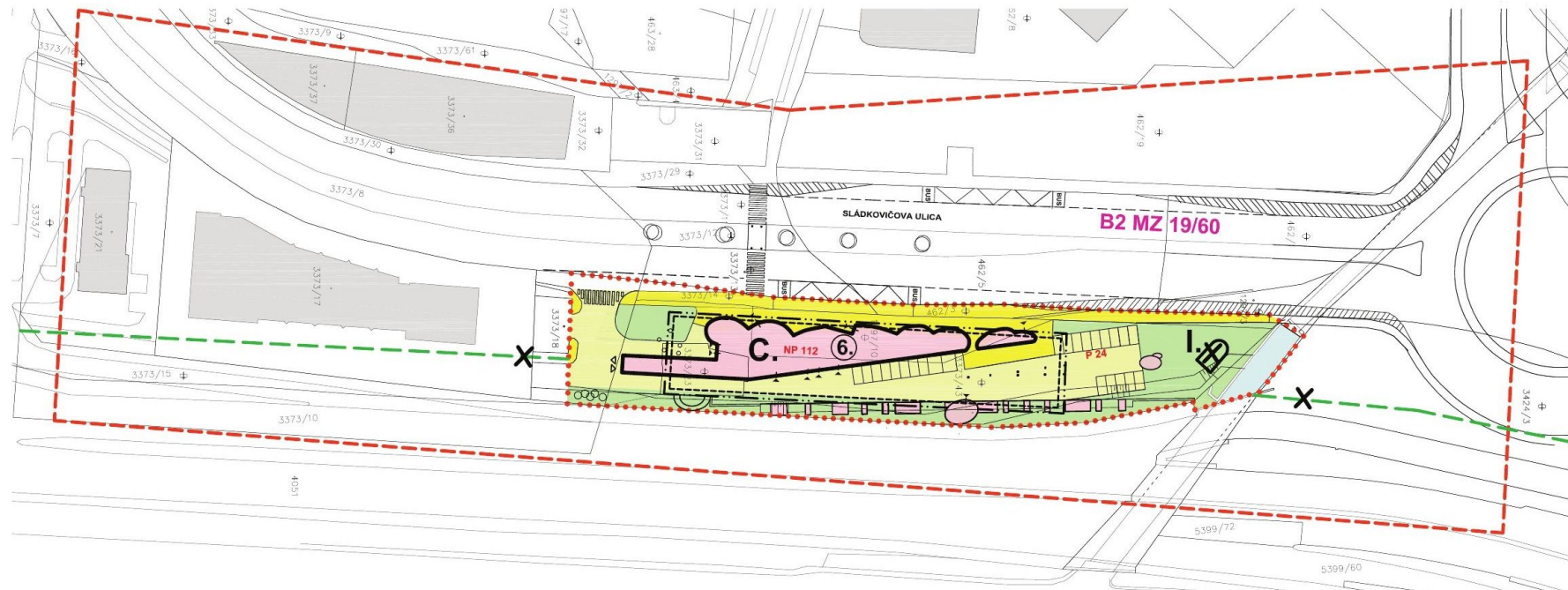
OBSTARÁVATEĽ: MESTO BANSKÁ BYSTRICA
SPRACOVATEĽ: REK - Architektonicko-Designerský Ateliér
Na Graniari 51, Banská Bystrica
AUTORI: Ing.arch. Pavel Rek, autorizovaný architekt SKA
Mgr.A. Pavel Rek

Dátum: marec 2012 M 1:1000
Upravené podľa výsledkov prerokovania september 2012

2a

A R C H I T E K T





LEGENDA

	HRANICA ZÁUJMOVÉHO ÚZEMIA		PODLAŽNOST OBJEKTOV		PEŠIE KOMUNIKÁCIE A PRIESTORY
	HRANICA RIEŠENÉHO ÚZEMIA		NÍZKÁ ZELEN		OBSLUŽNÉ KOMUNIKÁCIE A PARKOVACIE PLOCHY
	MAJETKOVÁ HRANICA		VODNÉ PLOCHY		VJAZD/VÝJAZD PRE VOZIDLÁ VSTUP DO OBJEKTU
	OCHR. PÁSMO RÝCHLOSTNEJ KOM. RUŠÍ SA - INTRAVILÁN NEPOŽADUJE		PARKOVISKÁ		C. POLYFUNKČNÝ DOM
	NAVRHOVANÝ OBJEKT NA § 39a zák. č. 50/1976 Zb. SO 01 C. polyfunkčný dom		HROMAD. KRYT PARK.		I. KAPLNKA - RUŠÍ SA
			NP:112 NADZEMNÉ KRYTÉ PARK.		NACHÁDZA SA V OCHRANNOM PÁSME KANALIZÁCIE DN 1800 A PSV

ÚZEMNÝ PLÁN CENTRÁLNEJ MESTSKEJ ZÓNY BANSKÁ BYSTRICA

ZMENY - ČASŤ HUŠTÁK-BELVEDER, ZMENY A DOPLNKY,
ČASŤ FUNKČNEJ ZÓNY A,
POLYFUNKČNÝ DOM C.

NÁVRH ZMIEN - DOPRAVA
OBSTARÁVATEĽ: MESTO BANSKÁ BYSTRICA
SPRACOVATEĽ: REK - Architektonicko Designerský Atelier
Na Graniari 51, Banská Bystrica
AUTORI: Ing.arch. Pavel Rek, autorizovaný architekt SKA
Mgr.A. Pavel Rek

Dátum: marec 2012 M 1:1000
Upravené podľa výsledkov prerokovania september 2012

3.

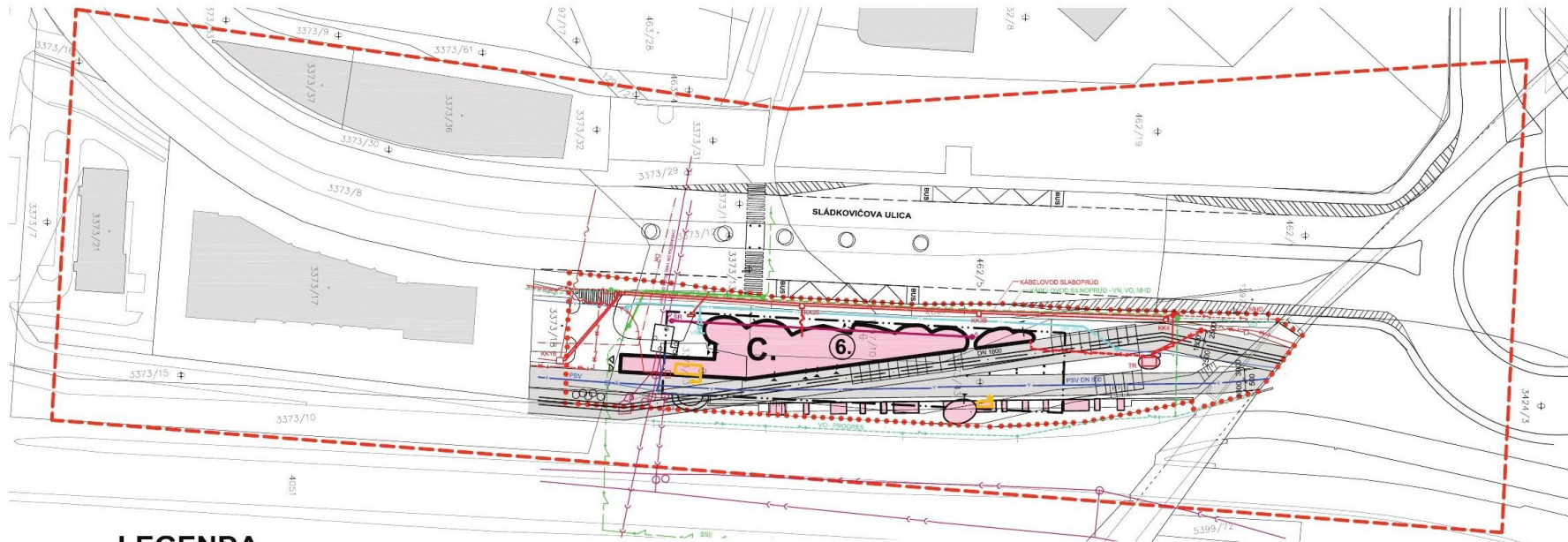
A R C H I T E K T

**OBJEKTOVÁ SÚSTAVA
STAVEBNÝCH OBJEKTOV:**

SO 01 POLYFUNKČNÝ DOM
SO 02 TRAFOSTANICA
SO 03 PRELOŽKA A PRÍPOJKA VN 22 KV
SO 04 PRÍPOJKA NN
SO 05 PRELOŽKA TELEKOM KABELOVODU

SO 06 PRELOŽKA METALICKÉHO KÁBLA SSE
SO 07 PRELOŽKA VO PROGRES
SO 08 PRELOŽKA KÁBLA MHD
SO 09 PRÍPOJKA SLABOPRÚDU
SO 10 AREÁLOVÉ OSVETLENIE

SO 11 PRELOŽKA VEREJNÉHO VODOVODU 200
SO 12 VODOVODNÁ PRÍPOJKA
SO 13 KANALIZAČNÁ PRÍPOJKA
SO 14 SPEVNENÉ PLOCHY A TERÉNNÉ ÚPRAVY
SO 15 OCHRANA KANALIZAČNÉHO SBERAČA 1800 A PSV 500



LEGENDA

- HRANICA ZÁUJMOVÉHO ÚZEMIA
- HRANICA RIEŠENÉHO ÚZEMIA
- MAJETKOVÁ HRANICA
- NAVRHOVANÝ OBJEKT NA § 39a zák. č. 50/1976 Zb. SO 01 C. polyfunkčný dom
- PODLAŽNOST OBJEKTOV

C. POLYFUNKČNÝ DOM

ODPADOVÉ HOSPODÁRSTVO

- SKLAD A MANIPULÁCIA S ODPADOM
- BODY NAPOJENIA INŽIN. SIETÍ

EXISTUJÚCA INFRAŠTRUKTÚRA

- KANALIZAČNÝ ZBERAČ DN 1800
- PSV - skupinový vodovod DN 500
- OCHRANNÁ PÁSMA
- KANALIZÁCIA
- VODOVOD PVC DN 200
- TELKOM. KABELOVOD 30 KS
- EL. VEDENIE VN 22 KV
- PROGRES - VER. OSVETLENIE
- METALICKÝ KÁBEL SSE
- DIAĽKOVÝ KÁBEL
- MHD
- EL. VEDENIE NN

NAVRHOVANÁ INFRAŠTRUKTÚRA

- PRELOŽKY**
- PRELOŽKA VER. VODOVODU 200
 - PRELOŽKA TEL. KABEL. TELEKOM
 - PRELOŽKA METAL. KÁBLA SSE
 - PRELOŽKA VN 22 KV
 - PRELOŽKA VO PROGRES
 - PRELOŽKA MHD
 - PRELOŽKA A PRÍPOJKA VN 22 KV
- PRÍPOJKY**
- PRÍPOJKA NN
 - KANALIZAČNÁ PRÍPOJKA
 - VODOVODNÁ PRÍPOJKA
 - PRÍPOJKA SLABOPRÚDU



**ÚZEMNÝ PLÁN
CENTRÁLNEJ MESTSKEJ ZÓNY
BANSKÁ BYSTRICA**

ZMENY - ČASŤ HUŠŤÁK-BELVEDER, ZMENY A DOPLNKY,
ČASŤ FUNKČNEJ ZÓNY A,
POLYFUNKČNÝ DOM C.

NÁVRH ZMIEN - TECHNICKÁ INFRAŠTRUKTÚRA

OBSTARÁVATEĽ: MESTO BANSKÁ BYSTRICA
SPRACOVATEĽ: REK - Architektonicko-Designerský Ateliér
Na Graniari 51, Banská Bystrica
AUTORI: Ing. arch. Pavel Rek, autorizovaný architekt SKA
Mgr. A. Pavel Rek

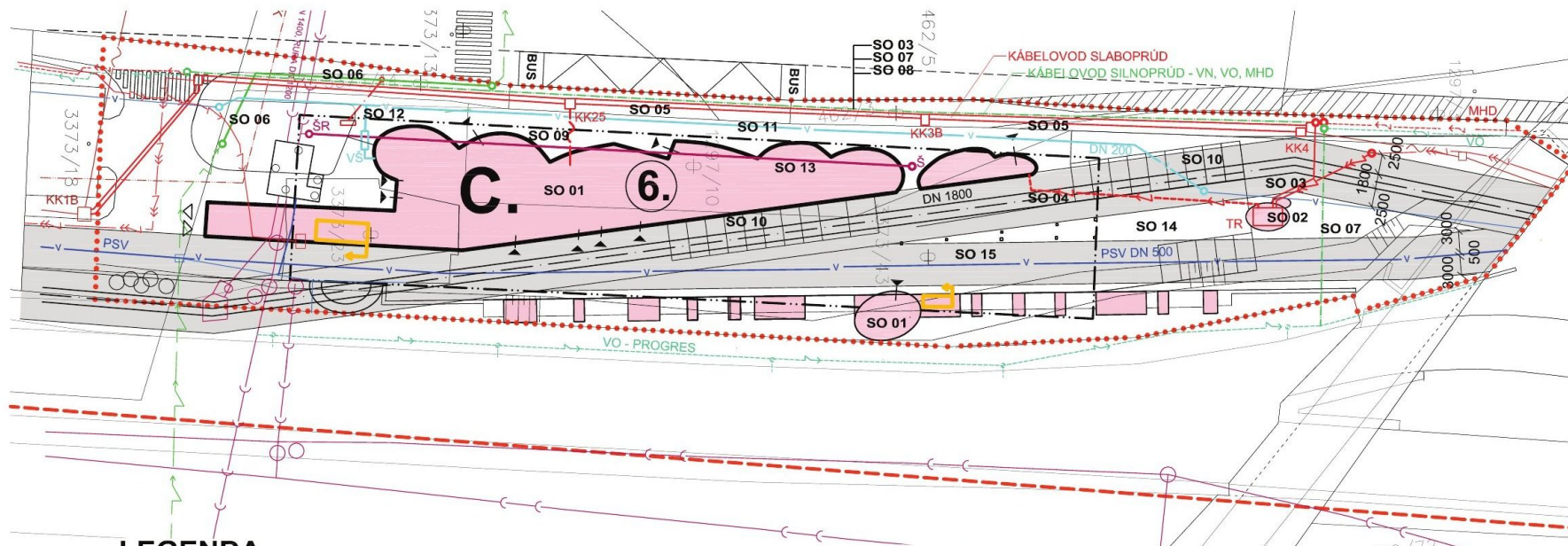
Dátum: marec 2012 M 1:1000
Upravené podľa výsledkov prerokovania september 2012

4.

ARCHITEKT

**OBJEKTOVÁ SÚSTAVA
STAVEBNÝCH OBJEKTOV:**

SO 01 POLYFUNKČNÝ DOM	SO 06 PRELOŽKA METALICKÉHO KÁBLA SSE	SO 11 PRELOŽKA VEREJNÉHO VODOVODU 200
SO 02 TRAFOSTANICA	SO 07 PRELOŽKA VO PROGRES	SO 12 VODOVODNÁ PRÍPOJKA
SO 03 PRELOŽKA A PRÍPOJKA VN 22 KV	SO 08 PRELOŽKA KÁBLA MHD	SO 13 KANALIZAČNÁ PRÍPOJKA
SO 04 PRÍPOJKA NN	SO 09 PRÍPOJKA SLABOPRÚDU	SO 14 SPEVNENÉ PLOCHY A TERÉNNÉ ÚPRAVY
SO 05 PRELOŽKA TELEKOM KABELOVODU	SO 10 AREÁLOVÉ OSVETLENIE	SO 15 OCHRANA KANALIZAČNÉHO ZBERAČA 1800 A PSV 500



LEGENDA

	HRANICA ZÁUJMOVÉHO ÚZEMIA
	HRANICA RIEŠENÉHO ÚZEMIA
	MAJETKOVÁ HRANICA
	NAVRHOVANÝ OBJEKT NA § 39a zák. č. 50/1976 Zb. SO 01 C. polyfunkčný dom
	PODLAŽNOST OBJEKTOV
C. POLYFUNKČNÝ DOM	
ODPADOVÉ HOSPODÁRSTVO	
	SKLAD A MANIPULÁCIA S ODPADOM
	BODY NAPOJENIA INŽIN. SIETÍ

EXISTUJÚCA INFRAŠTRUKTÚRA	
	KANALIZAČNÝ ZBERAČ DN 1800
	PSV - skupinový vodovod DN 500
	OCHRANNÁ PÁSMA
	KANALIZÁCIA
	VODOVOD PVC DN 200
	TELKOM. KABELOVOD 30 KS
	EL. VEDENIE VN 22 KV
	PROGRES - VER. OSVETLENIE
	METALICKÝ KÁBEL SSE
	DIAĽKOVÝ KÁBEL
	MHD
	EL. VEDENIE NN

NAVRHOVANÁ INFRAŠTRUKTÚRA	
PRELOŽKY	
	PRELOŽKA VER. VODOVODU 200
	PRELOŽKA TEL. KABEL. TELEKOM
	PRELOŽKA METAL. KÁBLA SSE
	PRELOŽKA VN 22 KV
	PRELOŽKA VO PROGRES
	PRELOŽKA MHD
	PRELOŽKA A PRÍPOJKA VN 22 KW
PRÍPOJKY	
	PRÍPOJKA NN
	KANALIZAČNÁ PRÍPOJKA
	VODOVODNÁ PRÍPOJKA
	PRÍPOJKA SLABOPRÚDU

**ÚZEMNÝ PLÁN
CENTRÁLNEJ MESTSKEJ ZÓNY
BANSKÁ BYSTRICA**

ZMENY - ČASŤ HUŠŤÁK-BELVEDER, ZMENY A DOPLNKY,
ČASŤ FUNKČNEJ ZÓNY A,
POLYFUNKČNÝ DOM C.

NÁVRH ZMIEN - TECHNICKÁ INFRAŠTRUKTÚRA

OBSTARÁVATEĽ: MESTO BANSKÁ BYSTRICA
SPRACOVATEĽ: REK - Architektonicko Designerský Ateliér
Na Graniári 51, Banská Bystrica
AUTORI: Ing.arch. Pavel Rek, autorizovaný architekt SKA
Mgr.A. Pavel Rek

Dátum: marec 2012 M 1:500
Upravené podľa výsledkov prerokovania september 2012



4a.

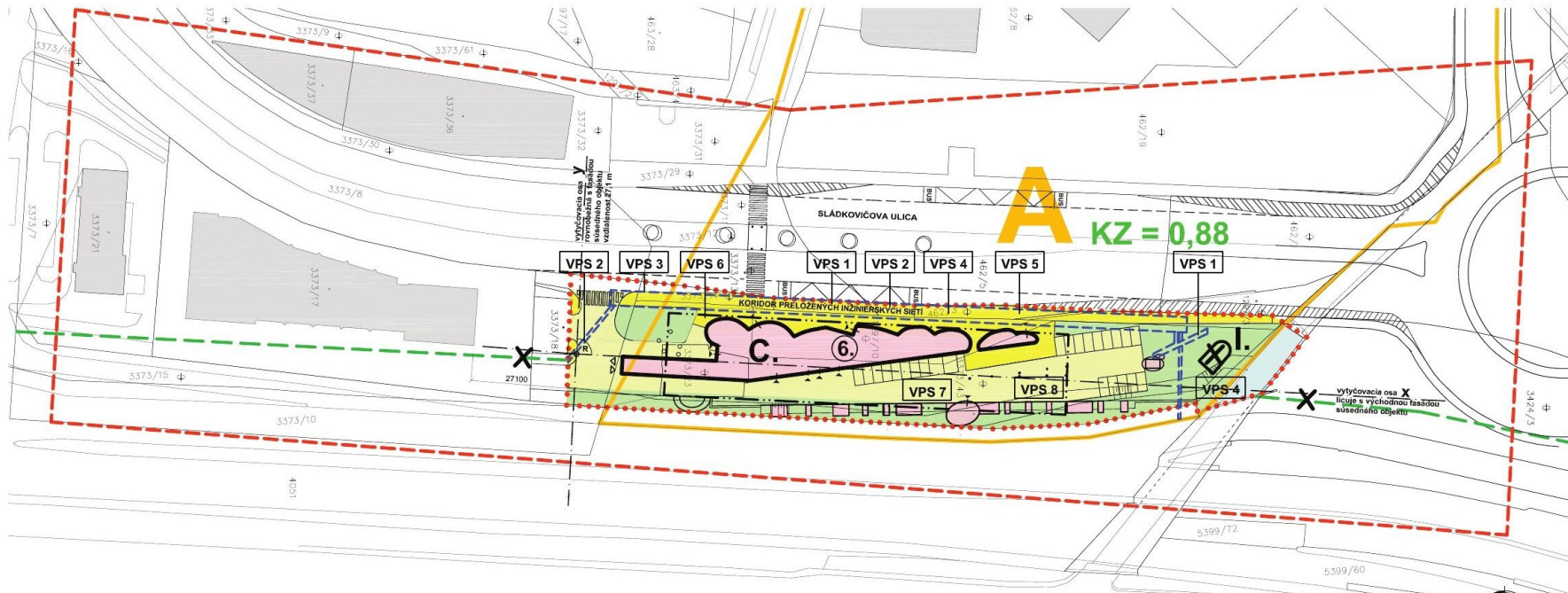
A R C H I T E K T

VEREJNOPROSPEŠNÉ STAVBY:

VPS 1 PRELOŽKA VN 22 KV
 VPS 2 PRELOŽKA TELEK. KABELOVOU TELECOM
 VPS 3 PRELOŽKA METALICKÉHO KÁBLA SSE
 VPS 4 PRELOŽKA VO PROGRES

VPS 5 PRELOŽKA MHD
 VPS 6 PEŠIE KOMUNIKÁCIE A PRIESTORY
 VPS 7 OBSLUŽNÉ KOMUNIKÁCIE
 A PARKOVACIE PLOCHY

VPS 8 OCHRANA KANALIZAČNÉHO
 ZBERAČA 1800 A PSV 500



LEGENDA

- HRANICA ZÁJMOVÉHO ÚZEMIA
- HRANICA RIEŠENÉHO ÚZEMIA
- MAJETKOVÁ HRANICA
- OCHR. PÁSMA RÝCHLOSTNEJ KOM. RUSÍ SA - INTRAVILÁN NEPOŽADUJE
- NAVRHOVANÝ OBJEKT NA § 39a zák. č. 50/1976 Zb. C. polyfunkčný dom
- NÍZKÁ ZELEŇ
- VODNÉ TOKY
- PARKOVISKÁ

- FUNKČNÉ ZÓNY
- KOEFICIENT ZASTAVANOSTI
- PODLAŽNOST OBJEKTOV
- VJAZD/VÝJAZD PRE VOZIDLÁ
- VSTUP DO OBJEKTU
- C. POLYFUNKČNÝ DOM**
- I. KAPLNKA - RUŠI SA**
- NACHÁDZA SA V OCHRANNOM PÁSME KANALIZÁCIE DN 1800 A PSV

- PEŠIE KOMUNIKÁCIE A PRIESTORY
- OBSLUŽNÉ KOMUNIKÁCIE A PARKOVACIE PLOCHY

**ÚZEMNÝ PLÁN
 CENTRÁLNEJ MESTSKÉJ ZÓNY
 BANSKÁ BYSTRICA**

ZMENY - ČASŤ HUŠTÁK-BELVEDER, ZMENY A DOPLNKY, ČASŤ FUNKČNEJ ZÓNY A, POLYFUNKČNÝ DOM C.

NÁVRH ZMIEN - PRIESTOROVÁ REGULÁCIA
 SCHÉMA ZÁVÄZNÝCH ČASTÍ RIEŠENIA

OBSTARÁVATEĽ: MESTO BANSKÁ BYSTRICA
 SPRACOVATEĽ: REK - Architektonicko-Designerský Atelier
 Na Granári 51, Banská Bystrica
 AUTOR: Ing.arch. Pavel Rek, autorizovaný architekt SKA
 Mgr.A. Pavel Rek

Dátum: marec 2012 M 1:1000
 Upravené podľa výsledkov prerokovania september 2012

5.

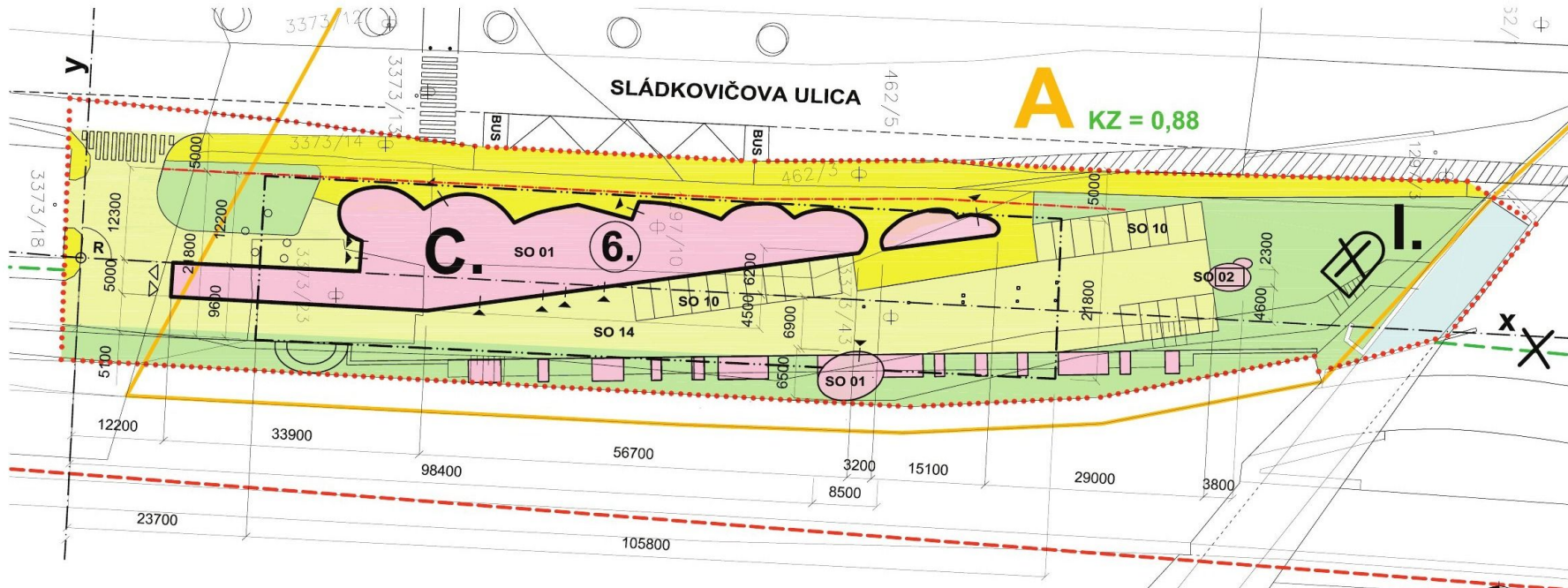
A R C H I T E K T

**OBJEKTOVÁ SÚSTAVA
STAVEBNÝCH OBJEKTOV:**

SO 01 POLYFUNKČNÝ DOM
SO 02 TRAFOSTANICA
SO 03 PRELOŽKA A PRÍPOJKA VN 22 KV
SO 04 PRÍPOJKA NN
SO 05 PRELOŽKA TELEKOM KABELOVODU

SO 06 PRELOŽKA METALICKÉHO KÁBLA SSE
SO 07 PRELOŽKA VO PROGRES
SO 08 PRELOŽKA KÁBLA MHD
SO 09 PRÍPOJKA SLABOPRÚDU
SO 10 AREÁLOVÉ OSVETLENIE

SO 11 PRELOŽKA VEREJNÉHO VODOVODU 200
SO 12 VODOVODNÁ PRÍPOJKA
SO 13 KANALIZAČNÁ PRÍPOJKA
SO 14 SPEVNENÉ PLOCHY A TERÉNNÉ ÚPRAVY
SO 15 OCHRANA KANALIZAČNÉHO ZBERAČA 1800 A PSV 500



LEGENDA

- HRANICA ZÁUJMOVÉHO ÚZEMIA
- HRANICA RIEŠENÉHO ÚZEMIA
- MAJETKOVÁ HRANICA
- OCHR. PÁSMA RÝCHLOSTNEJ KOM. RUŠÍ SA - INTRAVILÁN NEPOŽADUJE
- NAVRHOVANÝ OBJEKT NA § 39a zák. č. 50/1976 Zb. c. polyfunkčný dom
- NÍZKÁ ZELEŇ
- VODNÉ TOKY
- PARKOVISKÁ

- FUNKČNÉ ZÓNY
- KOEFICIENT ZASTAVANOSTI
- PODLAŽNOST OBJEKTOV
- ULIČNÁ ČIARA
- REGULAČNÁ VZDIALENOSŤ
- VJAZD/VÝJAZD PRE VOZIDLÁ VSTUP DO OBJEKTU

**C. POLYFUNKČNÝ DOM
I. KAPLNKA - RUŠÍ SA**
NACHÁDZA SA V OCHRANNOM PÁSME
KANALIZÁCIE DN 1800 A PSV

- PEŠIE KOMUNIKÁCIE A PRIESTORY
- OBSLUŽNÉ KOMUNIKÁCIE A PARKOVACIE PLOCHY

**ÚZEMNÝ PLÁN
CENTRÁLNEJ MESTSKEJ ZÓNY
BANSKÁ BYSTRICA**

ZMENY - ČASŤ HUŠŤÁK-BELVEDER, ZMENY A DOPLNKY,
ČASŤ FUNKČNEJ ZÓNY A,
POLYFUNKČNÝ DOM C.

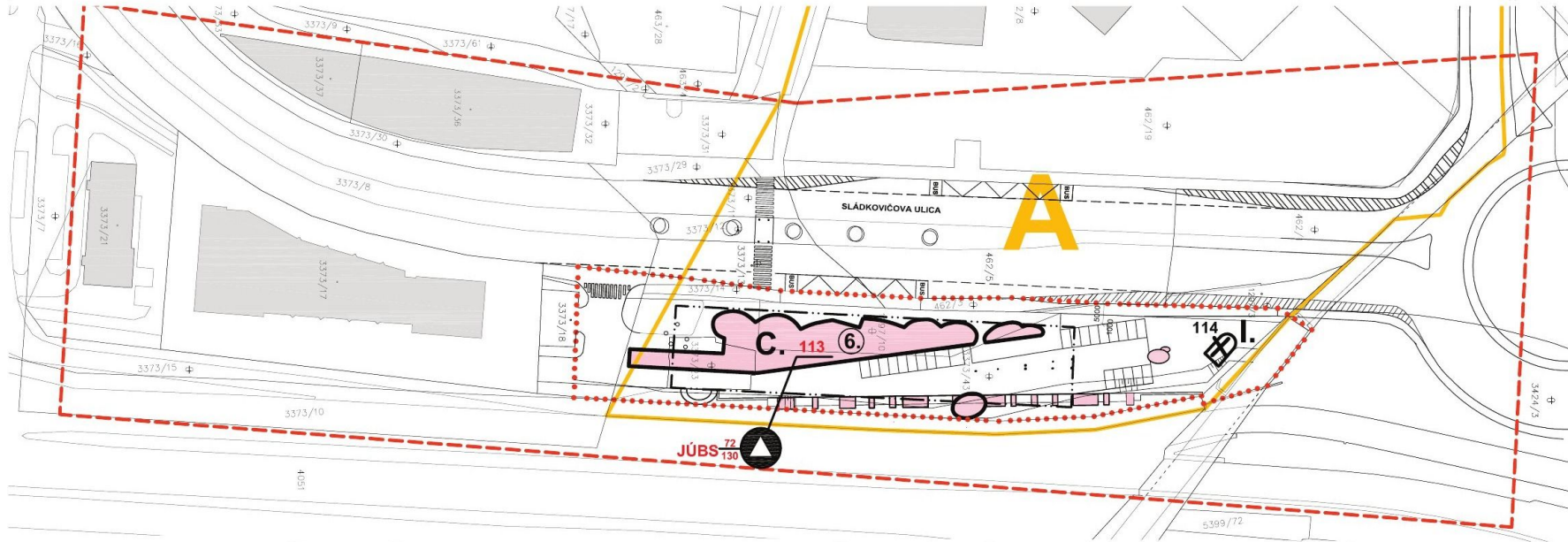
NÁVRH ZMIEN - PRIESTOROVÁ REGULÁCIA
ZASTAVOVACIE PODMIENKY

OBSTARÁVATEĽ: MESTO BANSKÁ BYSTRICA
SPRACOVATEĽ: REK - Architektonicko Designerský Atelier
Na Granári 51, Banská Bystrica
AUTORI: Ing.arch. Pavel Rek, autorizovaný architekt SKA
Mgr.A. Pavel Rek

Dátum: marec 2012 M 1:500
Upravené podľa výsledkov prerokovania september 2012

6.

A R C H I T E K T



Centrálna mestská zóna. Bystrica časť Hušťák - Belvedér																																							
Objekty												Ukrytie má byť zabezpečené zmysle zákona 42/94 a vyhláška 297/94 §2 a 3																											
Kategoria uzemia II Zz. 166/94												Zb.z 55/01				Zb.z																							
Por. číslo	Dobrotivý úp.	Mesto a sídl. objekty	Klasifikácia	Klasifikácia	Klasifikácia	Klasifikácia	Klasifikácia	Klasifikácia	Klasifikácia	Klasifikácia	Klasifikácia	Klasifikácia	Plánovaný počet úkrytov				Skutočný počet úkrytov roku 2010				Základná kapacita úkrytov				Ochranný pás výšky v m														
													0-10	11-20	21-30	31-40	SU	PU	0-10	11-20	21-30	31-40	SU	PU	0-10	11-20	21-30	31-40	2009	2006	2003	2012							
1	2	3																																					

POZNÁMKA:
 V súlade §6 odst. 4 zákona Národnej rady Slovenskej republiky č.42/1994 o civilnej ochrane obyvateľstva a Vyhláškou Ministerstva vnútra Slovenskej republiky č.532/2006 Z.z. o podrobnostiach na zabezpečenie stavebnotechnických požiadaviek a technických podmienok zariadení civilnej ochrany je ukrytie obyvateľstva navrhnuté:
 - V Jednoduchom úkryte s kapacitou nad 50 ukrytých budovanom svojpomocne pre objekt polyfunkčného domu C.
 Jednoduchý úkryt budovaný svojpomocne je nutné navrhnuť podľa základných technických podmienok a požiadaviek na ochranné stavby v súlade s Vyhláškou MV SR č. 532/2006 Z.z. o podrobnostiach na zabezpečenie stavebnotechnických požiadaviek a technických podmienok pre zariadenia civilnej ochrany.

LEGENDA

- HRANICA ZÁUJMOVÉHO ÚZEMIA
- HRANICA RIEŠENÉHO ÚZEMIA
- MAJETKOVÁ HRANICA
- NAVRHOVANÝ OBJEKT NA § 39a zák. č. 50/1976 Zb. SO 01 C. polyfunkčný dom
- FUNKČNÉ ZÓNY

**C. POLYFUNKČNÝ DOM
 I. KAPLNKA - RUŠÍ SA**
 NACHÁDZA SA V OCHRANNOM PÁSME
 KANALIZÁCIE DN 1800 A PSV

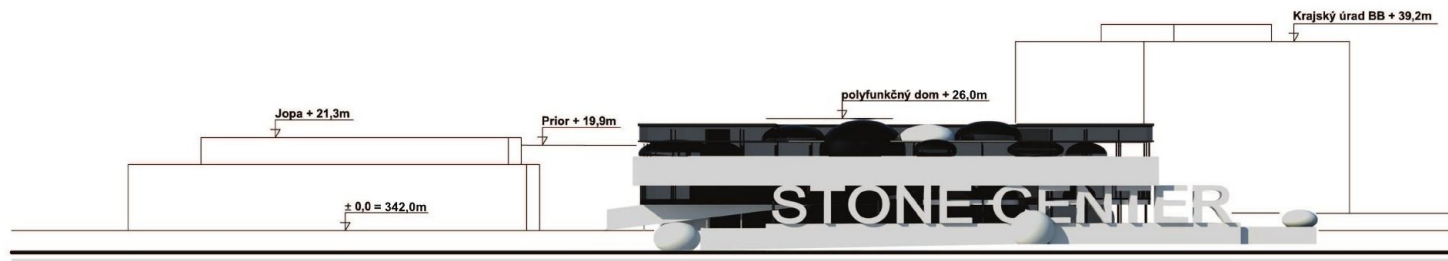


ÚZEMNÝ PLÁN CENTRÁLNEJ MESTSKÉJ ZÓNY BANSKÁ BYSTRICA

ZMENY - ČASŤ HUŠŤÁK-BELVEDER, ZMENY A DOPLNKY, ČASŤ FUNKČNEJ ZÓNY A, POLYFUNKČNÝ DOM C.

NÁVRH ZMIEN - DOPLNOK K DOLOŽKE CO
 OBSTARÁVATEĽ: MESTO BANSKÁ BYSTRICA
 SPRACOVATEĽ: REK - Architektonicko Designerský Ateliér
 Na Graniari 51, Banská Bystrica
 AUTOR: Ing.arch. Pavel Rek, autorizovaný architekt SKA
 Mgr.A. Pavel Rek

Dátum: marec 2012 M 1:1000
 Upravené podľa výsledkov prerokovania september 2012



ROZVINUTÝ POHĽAD VÝCHODNÝ

**ÚZEMNÝ PLÁN
CENTRÁLNEJ MESTSKEJ ZÓNY
BANSKÁ BYSTRICA**

ZMENY - ČASŤ HUŠTÁK-BELVEDER
ČASŤ FUNKČNEJ ZÓNY A
POLYFUNKČNÝ DOM C

NÁVRH ZMIEN - PRIESTOROVÉ ILLUSTRÁCIE 1/3

OBSTARÁVATEĽ: MESTO BANSKÁ BYSTRICA
SPRACOVATEĽ: REK - Architektonicko Designerský Atelier
Na Graniari 51, Banská Bystrica
AUTORI: Ing.arch. Pavel Rek, autorizovaný architekt SKA
Mgr.A. Pavel Rek

Dátum: marec 2012 M 1:1000
Upravené podľa výsledkov prerokovania september 2012

A

ARCHITEKT