

MÚ Banská Bystrica, odd. ÚR a KV

Územnostopový plán - ÚPN CMZ

z BANSKÁ BYSTRICA, ZMENY A DOPLNKY BLOK č. X

schválené usnesením MČ: 22/2003-192

zo dňa 24. 05. 2003

Ing. Ján Kupec

ČISTOPIS

ÚPN CMZ BANSKÁ BYSTRICA -NÁVRH- ZMENY A DOPLNKY BLOK č. X

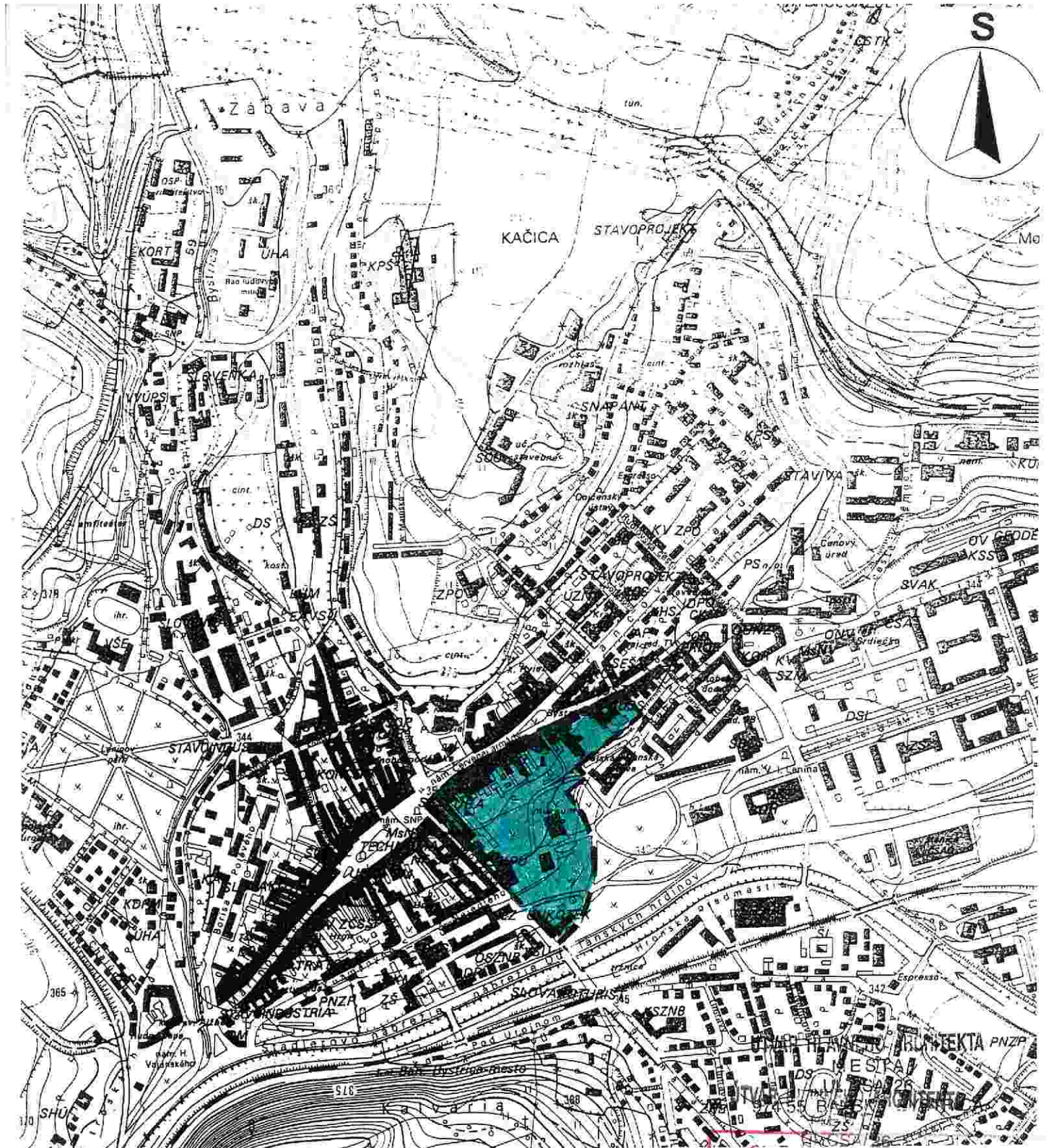
ÚTVAR HLAVNÉHO ARCHITEKTA
MESTA
UL. ČISA 29
974 55 BANSKÁ BYSTRICA



ÚTVAR HLAVNÉHO ARCHITEKTA MESTA
BANSKÁ BYSTRICA

HLAVNÝ ARCHITEKT: ING. ARCH. JÁN KUPEC.
AUTOR: ING. ARCH. ERIKA GONDOVÁ

DÁTUM: 05. 2003



* ŠIRŠIE VZŤAHY M 1 : 10 000

ÚTVAR HLAVNÉHO ARCHITEKTA MESTA
BANSKÁ BYSTRICA

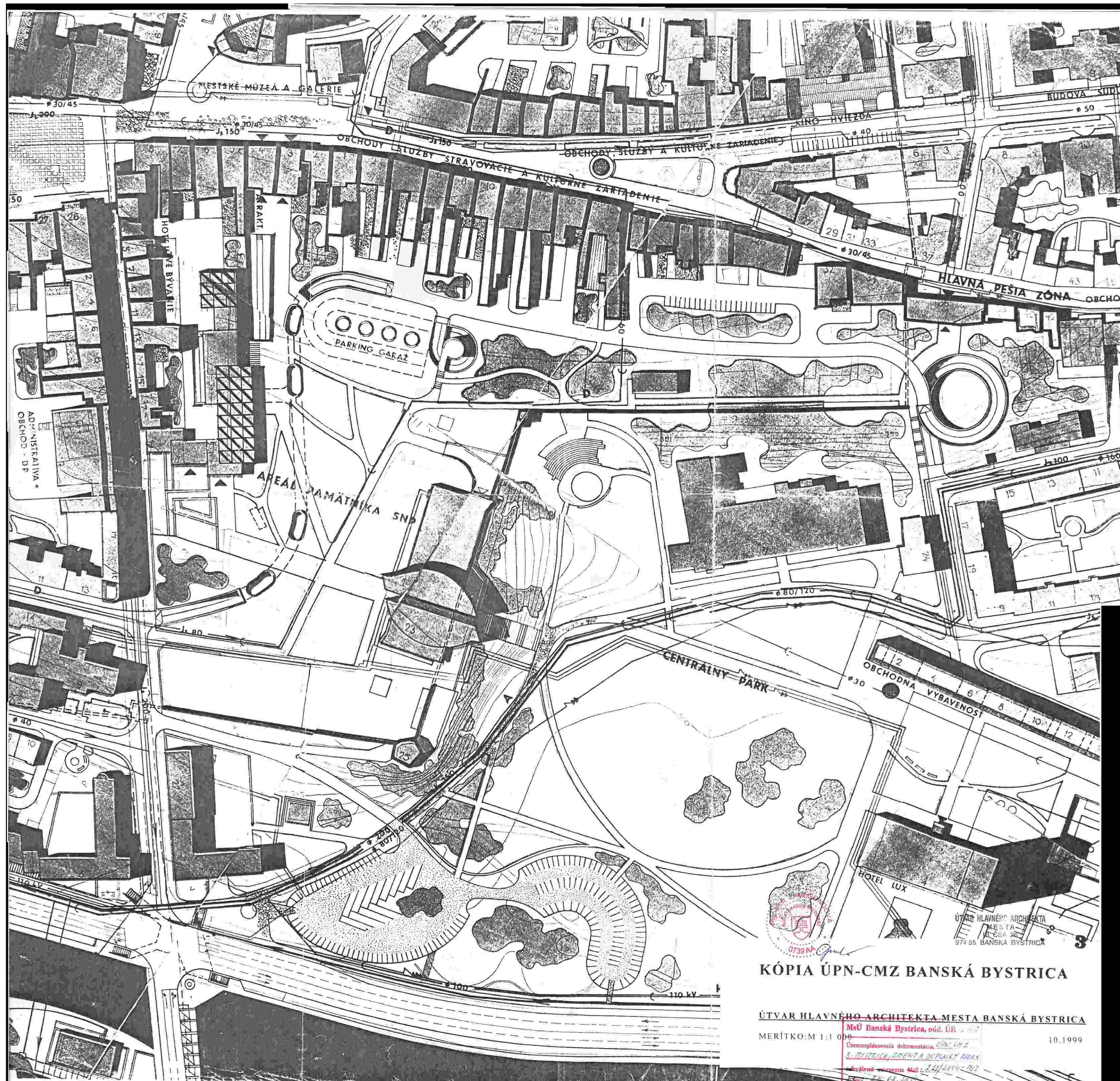
DÁTUM: 05. 2003

Mesto Banská Bystrica, BYSTRICA, ÚĽ a KV
Územný plánovací dokumentácia
B. BYSTRICA, ZMENY A DOP. BLDK X
schvátená uznesením MsZ č. 211/2004-167
zo dňa 24.08.2004

podpis: *Kyriak*

2



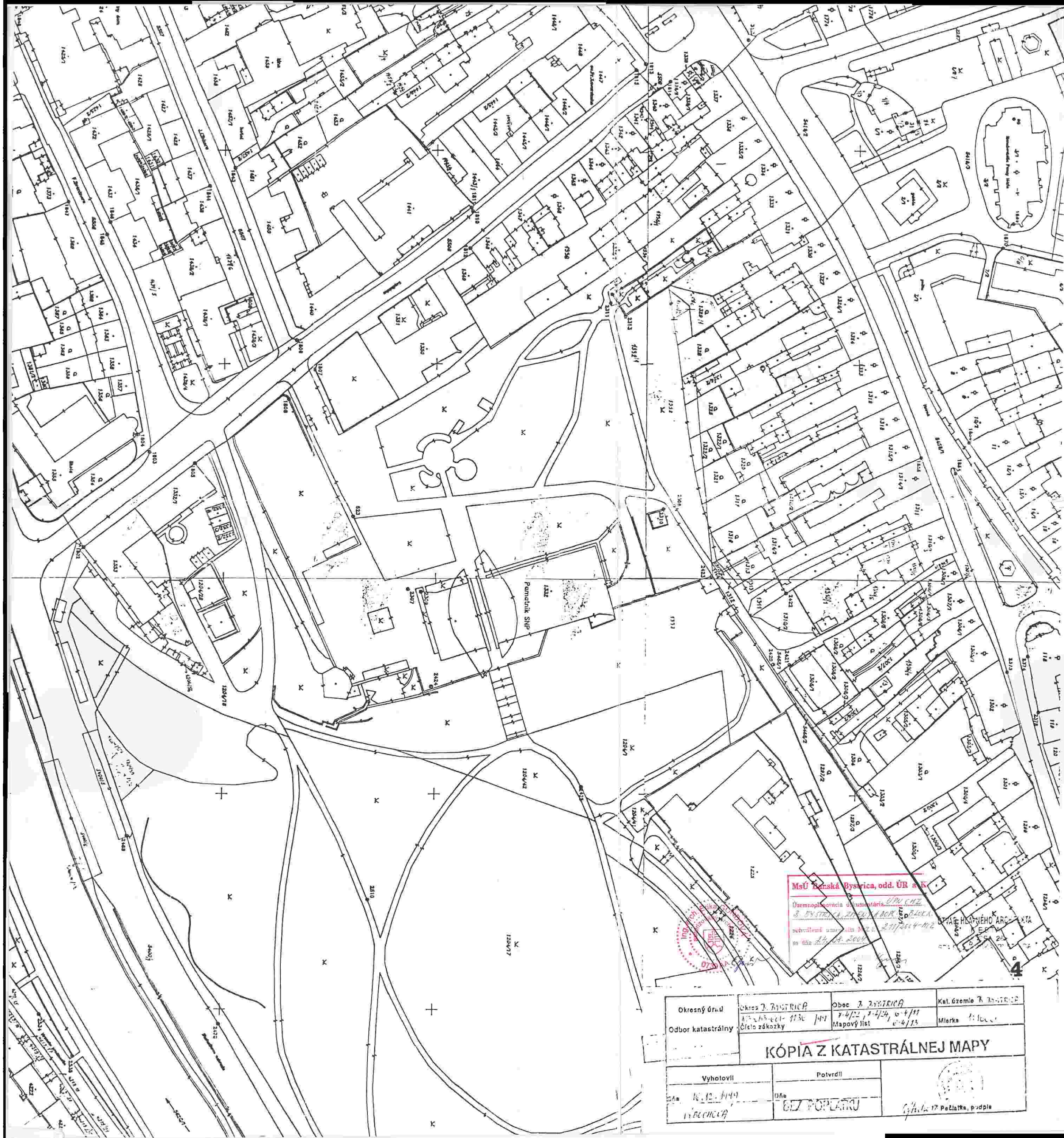


KÓPIA ÚPN-CMZ BANSKÁ BYSTRICA

ÚTVAR HLAVNÉHO ARCHITEKTA MESTA BANSKÁ BYSTRICA
MsÚ Banská Bystrica, odd. Út. 10.1999

MÉRITKO: M 1:1 000
Uzemnoplánovacia dokumentácia ÚPN-CMZ
3. STUPEŇ: ZHŤENIE A DOPRAVNÝ ROK
Schvárené usnesením MsÚ dňa 12.11.1999 - 192

0739 M
ÚTVAR HLAVNÉHO ARCHITEKTA
MESTA BANSKÁ BYSTRICA
874 55 BANSKÁ BYSTRICA



MěÚ Bystřice, odd. ÚR a k

Územní správa a katastrální úřad
 B. BYSTRICE, ZÁMKA 1008
 schválené usnesením MěÚ 2/17/2004-1/2
 ze dne 22.12.2004

Okresný úřad	Okres B. BYSTRICE	Obec B. BYSTRICE	Kat. územie B. BYSTRICE
Odbor katastrálny	Adresa: tel. 1130 144 Cíle zázky	7-422, 7-424, 6-411 Mapový list: 6-4113	Mierka 1:1000
KÓPIA Z KATASTRÁLNEJ MAPY			
Vyhotovil	16.12.1999 V. BOHÁČEK	Potvrdil	BEZ POPLATKU 17.12.2004

ÚPN CMZ BANSKÁ BYSTRICA -NÁVRH- ZMENY A DOPLNKY BLOK č. X



LEGENDA

-  HRANICA RIEŠENÉHO ÚZEMIA
-  HRANICA MPR
-  EXISTUJÚCE OBJEKTY
-  OBJEKTY ZAPÍSANÉ V ÚSTREDNOM ZOZNAMĚ KULTÚRNYCH PAMIAŤOK
-  NAVRHOVANÉ OBJEKTY POLYFUNKČNÉ
-  PODLAŽNOSŤ NAVRHOVANÝCH OBJEKTOV
-  EXISTUJÚCA NÍZKA ZELEŇ
-  EXISTUJÚCA VYSOKÁ ZELEŇ
-  NAVRHOVANÁ NÍZKA ZELEŇ
-  NAVRHOVANÁ VYSOKÁ ZELEŇ
-  PEŠIE KOMUNIKÁCIE A PRIESTORY
-  PARKOVISKÁ
-  AUTOMOBILOVÉ KOMUNIKÁCIE
-  HRANICA NKP PAMÄŤNÍK SNP



MsÚ Banská Bystrica, odd. ÚR a K
 Územnoplánovacia dokumentácia ÚPN CMZ
 BANSKÁ BYSTRICA, ZMENY A DOPLNKY
 schválená uznesením MsÚ č. 21/2003-412
 zo dňa 24.04.2003
 podpis: [Signature]



ÚTVAR HLAVNÉHO ARCHITEKTA MESTA
 MESTA
 UL. ČSA 26
 974 65 BANSKÁ BYSTRICA

* URBANISTICKÝ NÁVRH M 1 : 1 000 *

ÚTVAR HLAVNÉHO ARCHITEKTA MESTA
 BANSKÁ BYSTRICA










HLAVNÝ ARCHITEKT: ING. ARCH. JÁN KUPEC
 AUTOR: ING. ARCH. ERIKA GONDOVÁ
 GRAFICKÉ PRÁCE: ZUZANA NEUMANNOVÁ

DÁTUM: 05. 2003

ÚPN CMZ BANSKÁ BYSTRICA -NÁVRH- ZMENY A DOPLNKY BLOK Č. X



LEGENDA

-  HRANICA RIEŠENÉHO ÚZEMIA
-  HRANICA MPR
-  EXISTUJÚCE A NAVRHOVANÉ OBJEKTY
-  OBSLUŽNÉ KOMUNIKÁCIE
-  UPOKOJENÉ KOMUNIKÁCIE A PARKOVACIE PLOCHY
-  CHODNÍKY
-  ZELEN'
-  PARKOVISKO
-  PP PODZEMNÉ PARKOVANIE

MŠÚ Banská Bystrica, odd. ÚP a ...
 ...
 ...
 ...
 ...



ÚTVAR HLAVNÉHO ARCHITEKTA
 MESTA
 UL. Č.G.P. 26
 974 05 BANSKÁ BYSTRICA

*** DOPRAVNÉ RIEŠENIE M 1 : 1 000 ***

ÚTVAR HLAVNÉHO ARCHITEKTA MESTA
 BANSKÁ BYSTRICA

HLAVNÝ ARCHITEKT: ING. ARCH. JÁN KUPEC
 AUTOR: ING. ARCH. ERIKA GONDOVÁ
 DOPRAVA: ING. ANNA BRAŠEŇOVÁ
 GRAFICKÉ PRÁCE: ZUZANA NEUMANNOVÁ

DÁTUM: 05. 2003

ÚPN CMZ BANSKÁ BYSTRICA -NÁVRH- ZMENY A DOPLNKY BLOK Č. X



LEGENDA

STAV	NÁVRH	
		HRANICA RIEŠENÉHO ÚZEMIA
		HRANICA MPR
		EXISTUJÚCE A NAVRHOVANÉ OBJEKTY
		VODOVOD
		KANALIZÁCIA
		ELEKTRIKA
		TRAFOSTANICA
		TELEKOMUNIKÁCIE
		PLYN

MäÚ Banská Bystrica, odd. ÚR a K
 Územná plánová dokumentácia: ÚPN CMZ
 Z BANSKÁ BYSTRICA, ZMENY A DOPLNKY BLOK
 schválená zmena: MPR a ÚPN CMZ 46.2
 so dňa 24.05.2004
 podpis: J. Kupec



ÚTVAR HLAVNÉHO ARCHITEKTA
 MESTA
 UL. CSA 26
 974 65 BANSKÁ BYSTRICA

TECHNICKÁ INFRAŠTRUKTÚRA M 1 : 1 000

ÚTVAR HLAVNÉHO ARCHITEKTA MESTA
 BANSKÁ BYSTRICA

HLAVNÝ ARCHITEKT: ING. ARCH. JÁN KUPEC
 AUTOR: ING. ARCH. ERIKA GONDOVÁ
 VODA, KANÁL, PLYN, ELEKTRIKA: ING. MILOSLAV BALÁŽ
 GRAFICKE PRÁCE: ZUZANA NEUMANNOVÁ

DÁTUM: 05. 2003

ÚPN CMZ BANSKÁ BYSTRICA -NÁVRH- ZMENY A DOPLNKY BLOK č. X



LEGENDA

STAV	NÁVRH	
		HRANICA RIEŠENÉHO ÚZEMIA
		HRANICA MPR
		EXISTUJÚCE A NAVRHOVANÉ OBJEKTY
		VODOVOD
		KANALIZÁCIA
		ELEKTRIKA
		TRAFOSTANICA
		TELEKOMUNIKÁCIE
		PLYN

VEREJNOPROSPEŠNÉ STAVBY

1 komunikačné prepojenie funkčnej triedy D1 od parkoviska pri vstupe k Pamätníku SNP na juhozápadnej a severozápadnej hranici pozemkov Pamätníka a príslušných objektov zokruhovane okolo objektov na parcele č.130B/1. Základná šírka komunikácie je 4,5 m.

2 v trase komunikačného prepojenia vedenia inžinierskych sietí
- vodovod
- kanalizácia
- elektrika
- plyn
- telekomunikácie

REGULAČNÉ PRVKY

3 regulačná čiara max.možnej zástavby dostáv zadných traktov 2 m od príslušnej hranici komunikácie

VÝŠKOVÝ REGULATÍV
max.3 nadz.podlažia + využiteľné podkrovia

ÚTVAR HLAVNÝCH ARCHITEKTA MESTA BANSKÁ BYSTRICA
MILOSLAV BALÁŽ
UL. ČSĽP 26
974 55 BANSKÁ BYSTRICA

*** VÝKRES REGULAČNÝCH PRVKOV
A VEREJNOPROSPEŠNÝCH STAVIEB M 1: 1 000 ***

**ÚTVAR HLAVNÝCH ARCHITEKTA MESTA
BANSKÁ BYSTRICA**

HLAVNÝ ARCHITEKT: ING. ARCH. JÁN KUPEC
AUTOR: ING. ARCH. ERIKA GONDOVÁ
VODA,KANÁL,PLYN,ELEKTRIKA: ING. MILOSLAV BALÁŽ
GRAFICKÉ PRÁCE: ZUZANA NEUMANNOVÁ