

STOJISKO 12

Bernolákova 30-38


























riešené parcely: KN-C 3354/1

KN-C 3354/474, KN-E 2-42/2








plocha podzemnej stavby stojiska = 15,90m²

plocha upravovanej spev. plochy = 18,64m²

LEGENDA - zameranie:

	polohopis		oz. kábel Orange		strom
	kraj chodníka		oz. kábel - Energotel		krík
	cestný obrubník		oz. kábel SWAN		hydrant
	kanalizácia		vodovod		uzáver vodovodu
	plynovod		horúčovod		uzáver plynovodu
	oz. kábel - Telekom		hrana svahu		park
	oz. kábel - UPC		budova		kanalizačná šachta
	elektro		hranica KN - VGI		šachta
			vjazd do budovy		stĺp VO

LEGENDA - stojisko:

	Úprava existujúcej spevnenej plochy - betónová zámková dlažba		polopodzemný kontajner na komunálny o.		polopodzemný kontajner na sklo
			polopodzemný kontajner na plasty		polopodzemný kontajner na kovy
			polopodzemný kontajner na papier		polopodzemný kontajner na BRO