













LEGENDA

-  Hranica riešeného územia
-  Hranica katastrálneho územia
-  Hranica zastavaného územia k 1.1.1990
-  Súčasné ochranné pásmo areálu poľnohospodárskej výroby
-  Hranica rozostavanej lokality, s voľnými plochami pre doplnenie zástavby
-  Lokalita záberu
-  Hranica bonitovanej pôdno-ekologickej jednotky
- 0506012** Kód bonitovanej pôdno-ekologickej jednotky
-  Najkvalitnejšia chránená poľnohospodárska pôda podľa katastrálnych území mesta Banská Bystrica
-  Pôda ohrozená eróziou
-  Areál poľnohospodárskej prvovýroby
-  Hydromeliorácie
-  Odvodňovací kanál




Poľnohospodárska pôda

-  Orná pôda
-  Záhrada
-  Ovocný sad
-  Trvalý trávny porast

Lesná pôda

-  Lesná pôda






Nepoľnohospodárska pôda

-  Vodná plocha
-  Zastavaná plocha
-  Ostatná plocha





Ochrana prírody

-  Ochranné pásmo Národného parku Nízke Tatry

Chránené územie maloplošné

-  Národná prírodná rezervácia
-  Prírodná rezervácia
-  Prírodná pamiatka
-  Chránený areál
-  Chránený strom

Geologické faktory

-  Erózne rýhy
-  Svahová deformácia aktívna
-  Svahová deformácia potenciálna
-  Svahová deformácia ukludnená



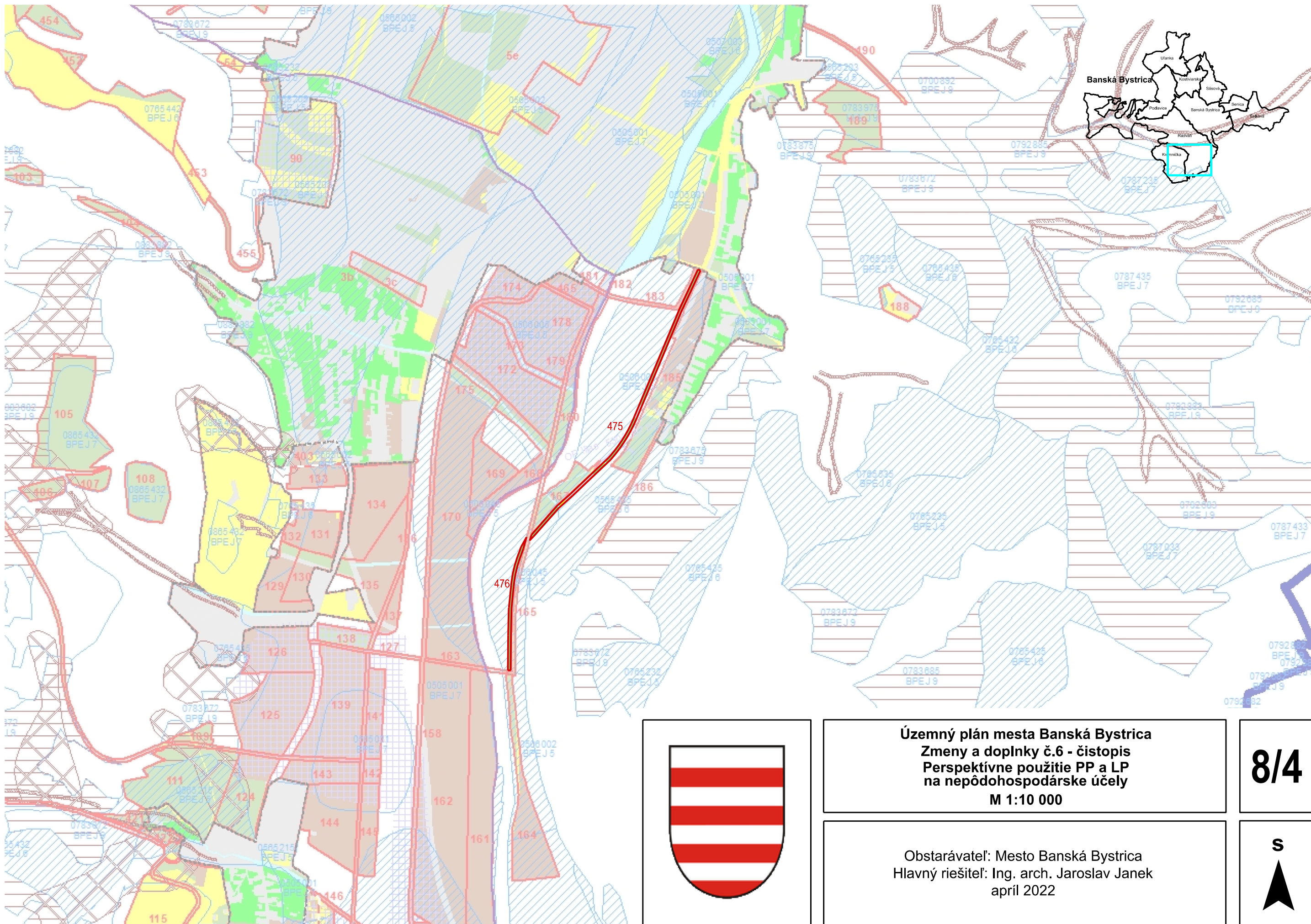
Územný plán mesta Banská Bystrica
Zmeny a doplnky č.6 - čistopis
Perspektívne použitie PP a LP
na nepôdohospodárske účely
M 1:10 000

Obstarávateľ: Mesto Banská Bystrica
Hlavný riešiteľ: Ing. arch. Jaroslav Janek
apríl 2022

8/1

S




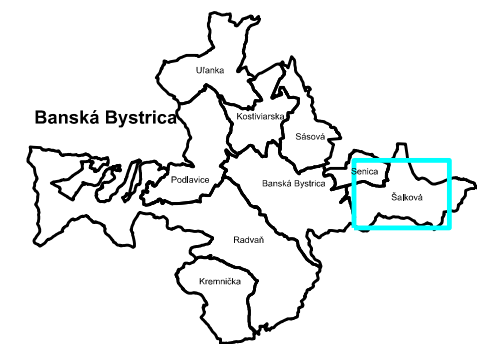
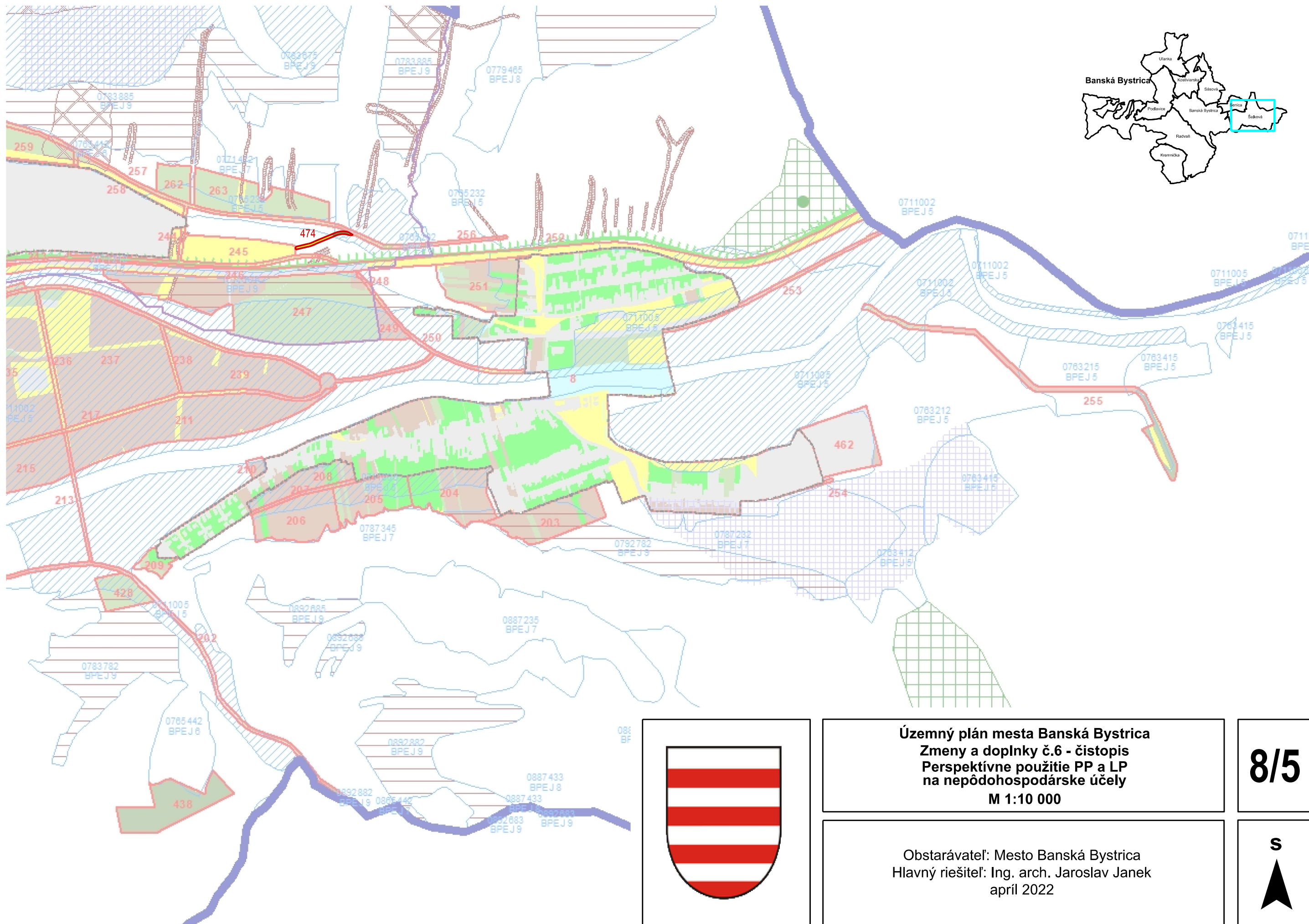


Územný plán mesta Banská Bystrica
Zmeny a doplnky č.6 - čístopis
Perspektívne použitie PP a LP
na nepôdohospodárske účely
M 1:10 000

8/4

Obstarávateľ: Mesto Banská Bystrica
Hlavný riešiteľ: Ing. arch. Jaroslav Janek
apríl 2022





Územný plán mesta Banská Bystrica
Zmeny a doplnky č.6 - čistopis
Perspektívne použitie PP a LP
na nepôdohospodárske účely
M 1:10 000

8/5

Obstarávateľ: Mesto Banská Bystrica
 Hlavný riešiteľ: Ing. arch. Jaroslav Janek
 apríl 2022

