


## LEGENDA

### Hranice

-  Hranica riešeného územia
-  Hranica časti mesta
-  Hranica urbanistického obvodu
- 34** Číslo urbanistického obvodu
-  Hranica zastavaného územia - stav
-  Hranica zastavaného územia - návrh
-  Hranica centrálnej mestskej zóny - návrh
-  Lesy osobitného určenia
-  Lesy ochranné
-  Ochranné pásmo lesa
- ~~ Hranica záujmového územia PR Banská Bystrica~~








### Pôda

-  Pôdy ohrozené eróziou

### Geologické faktory

-  Erózne rýhy
-  Svahová deformácia aktívna
-  Svahová deformácia potenciálna
-  Svahová deformácia ukľudnená
-  Dobývací priestor
-  Ložisko nevyhraných nerastov
-  Chránené ložiskové územie
-  Seizmicita

### Ochrana pred povodňami

-  Úprava vodného toku
-  Tunel na odvedenie veľkých vôd - návrh
-  Ochranná hrádza - návrh
-  Záplavová čiara Q130
-  Záplavová čiara Q50
-  Záplavová čiara Q10
-  Záplavová čiara Q5

### Zásobovanie pitnou vodou

-  Vodárenský zdroj
-  Minerálny prameň
-  Geotermálny vrt
-  Objekt s artézskou vodou





### Odvádzanie a čistenie odpadových vôd

-  Areál čistiarne odpadových vôd







### Zásobovanie energiami

-  Ochranné pásmo vzdušného elektrického vedenia a rozvodne prenosovej sústavy
-  Bezpečnostné pásmo VTL plynovodu







### Skládky odpadov


-  Skládky TKO - aktívna
-  Skládky TKO s ukončenou prevádzkou
-  Stará neriadene skládka vedená v registri skládok ŠGUDŠ
-  Ostatné skládky

### Kultúrne pamiatky



-  Pamiatková rezervácia Banská Bystrica
-  Národná kultúrna pamiatka - objekt mimo FR (zapísaná v ÚZPF)
-  Areál národných kultúrnych pamiatok (zapísaných v ÚZPF)
-  Areál s národnými kultúrnymi pamiatkami (zapísanými v ÚZPF)
-  Ochranné pásmo NKP
-  Ochranné pásmo pamiatkovej rezervácie Banská Bystrica

### Faktory životného prostredia

-  Hranica CHVO
-  OP I. stupňa vodárenských zdrojov
-  OP II. stupňa - vnútorná časť vodárenských zdrojov
-  OP II. stupňa - vonkajšia časť vodárenských zdrojov
-  Ochranné pásmo II. stupňa prírodných liečivých zdrojov v Kováčovej a v Sliaci
-  OP III. stupňa - vonkajšia časť vodárenských zdrojov
-  Odvodnenia
-  Závlahy
-  Vysoké radónové riziko
-  Nizké radónové riziko
-  Ochranné pásmo cintorína a krematória
-  Izofony

- Z-6/1** Označenie lokality zmien a doplnkov
-  Javy navrhnuté na zrušenie

### Doprava


-  Ochranné pásmo cestnej siete
-  Ochranné pásmo železnice

### Letecká doprava - letisko Sliac

-  OP 3000 m TAR + SRE
-  OP ILS GP
-  OP ILS LLZ
-  OP kuželovej plochy
-  OP VKR
-  OP prechodových plôch
-  OP areálových plôch letiska
-  OP proti nebezpečným a klamlivým svetlám
-  OP s obmedzením stavieb VN a VVN vedení
-  OP SRE
-  OP svetelnej zostupovej sústavy
-  OP vnútorné ornitologické
-  OP vodorovnej roviny
-  OP vonkajšie ornitologické
-  OP vzletových a približovacích priestorov
-  OP záujmového územia letiska
-  Teren prekážkou
-  VPD
-  VPP
-  OP NDB

### Letecká doprava - heliport

-  H-BP
-  H-FATO
-  H-prechodová plocha
-  H-približovacia rovina
-  H-rovina stupania po vzlete
-  H-TLOF



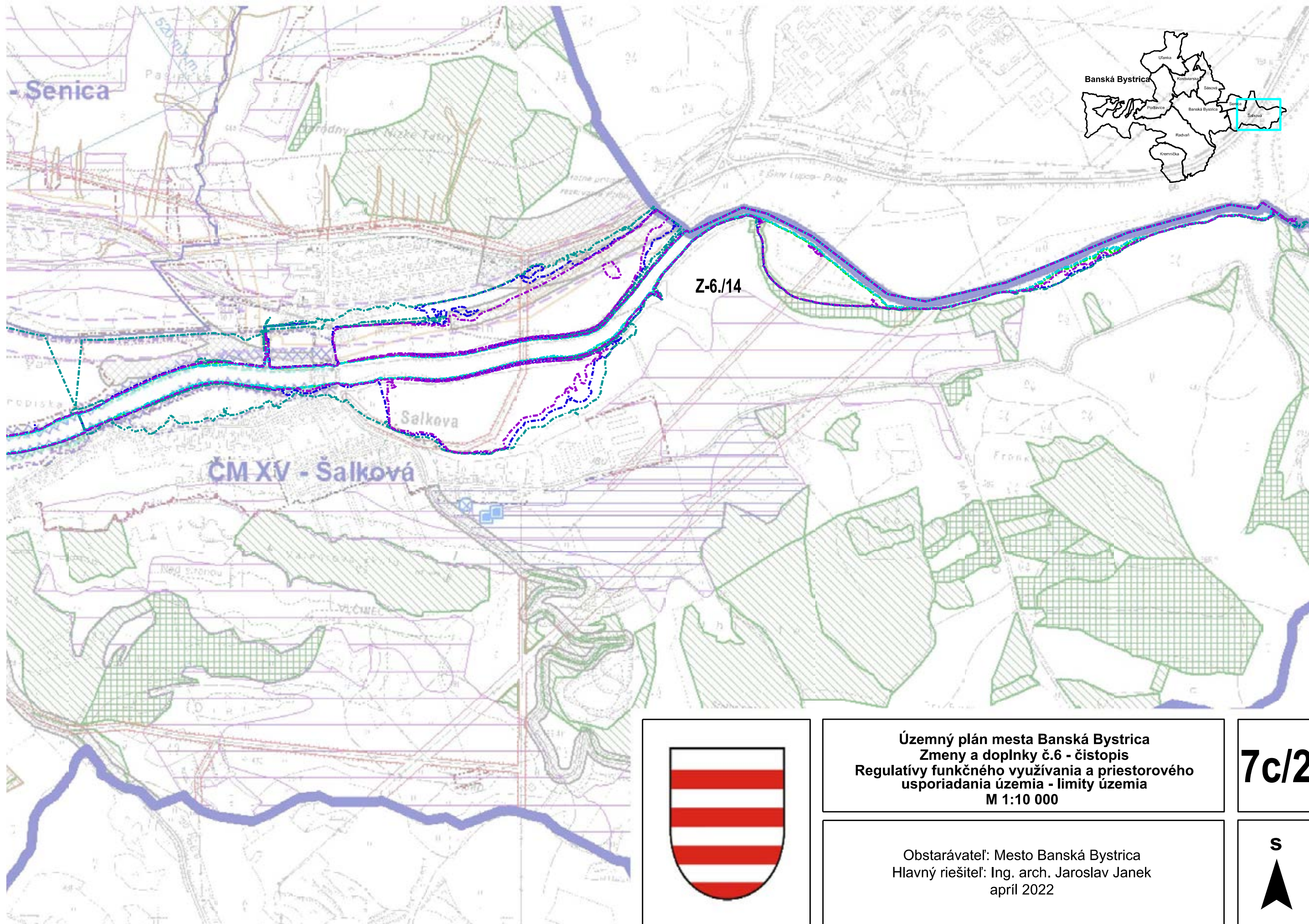
**Územný plán mesta Banská Bystrica**  
**Zmeny a doplnky č.6 - čistopis**  
**Regulatívy funkčného využitia a priestorového**  
**usporiadania územia - limity územia**  
**M 1:10 000**

7c/1

Obstarávateľ: Mesto Banská Bystrica  
 Hlavný riešiteľ: Ing. arch. Jaroslav Janek  
 apríl 2022

**S**




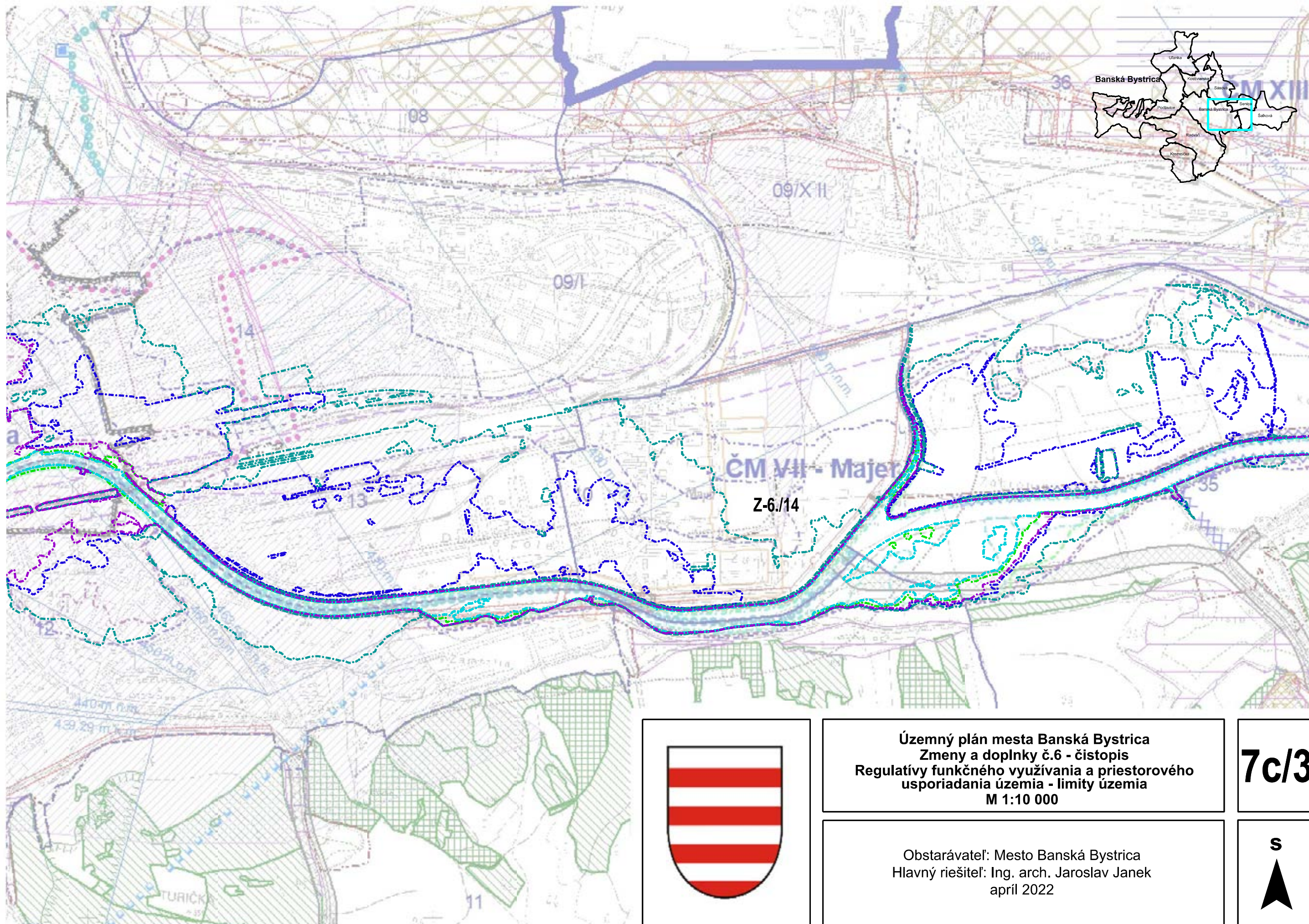


Územný plán mesta Banská Bystrica  
Zmeny a doplnky č.6 - čistopis  
Regulatívy funkčného využitia a priestorového  
usporiadania územia - limity územia  
M 1:10 000

**7c/2**

Obstarávateľ: Mesto Banská Bystrica  
Hlavný riešiteľ: Ing. arch. Jaroslav Janek  
apríl 2022





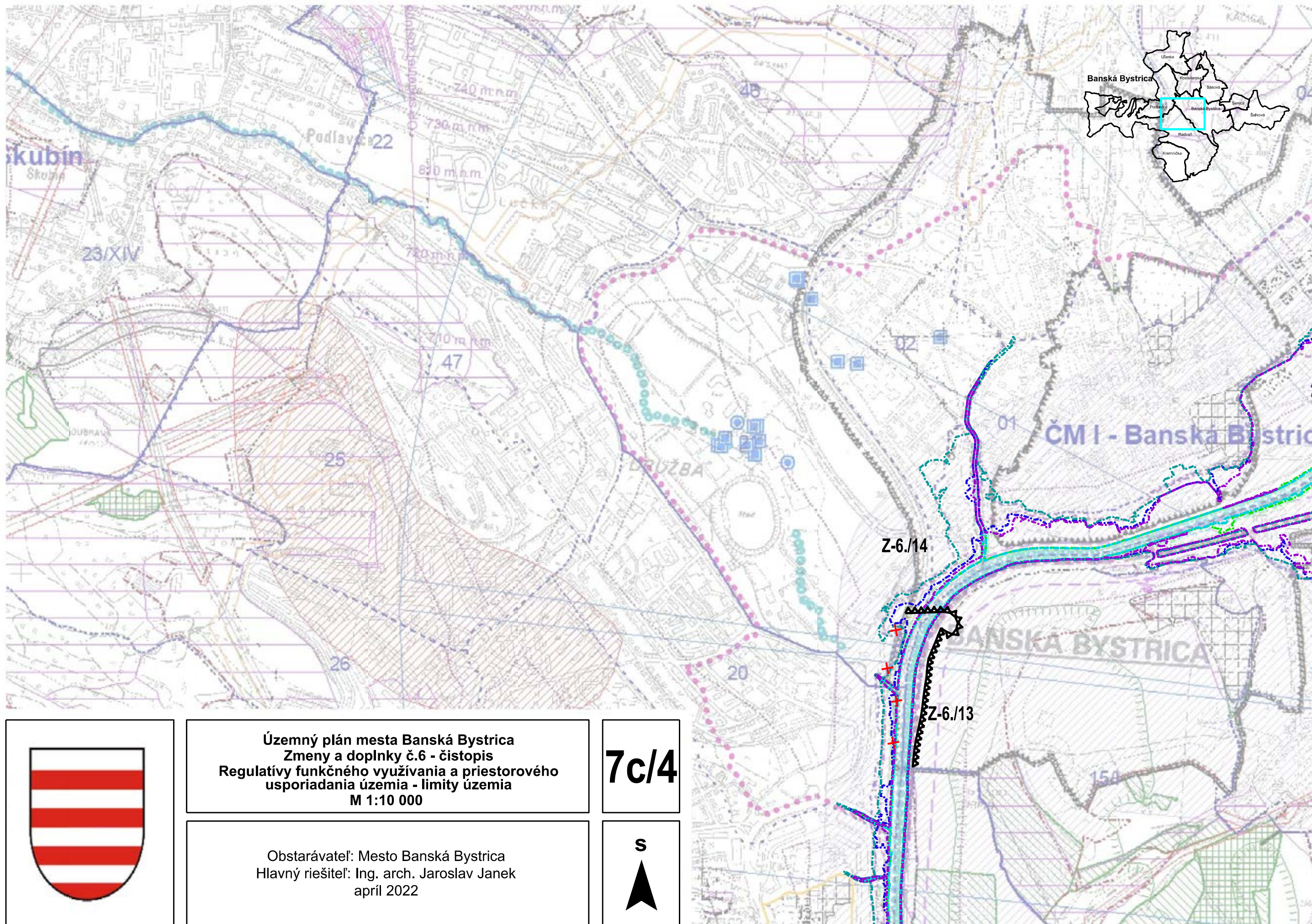


Územný plán mesta Banská Bystrica  
Zmeny a doplnky č.6 - čistopis  
Regulatívny funkčného využívania a priestorového  
usporiadania územia - limity územia  
M 1:10 000

**7c/3**

Obstarávateľ: Mesto Banská Bystrica  
Hlavný riešiteľ: Ing. arch. Jaroslav Janek  
apríl 2022




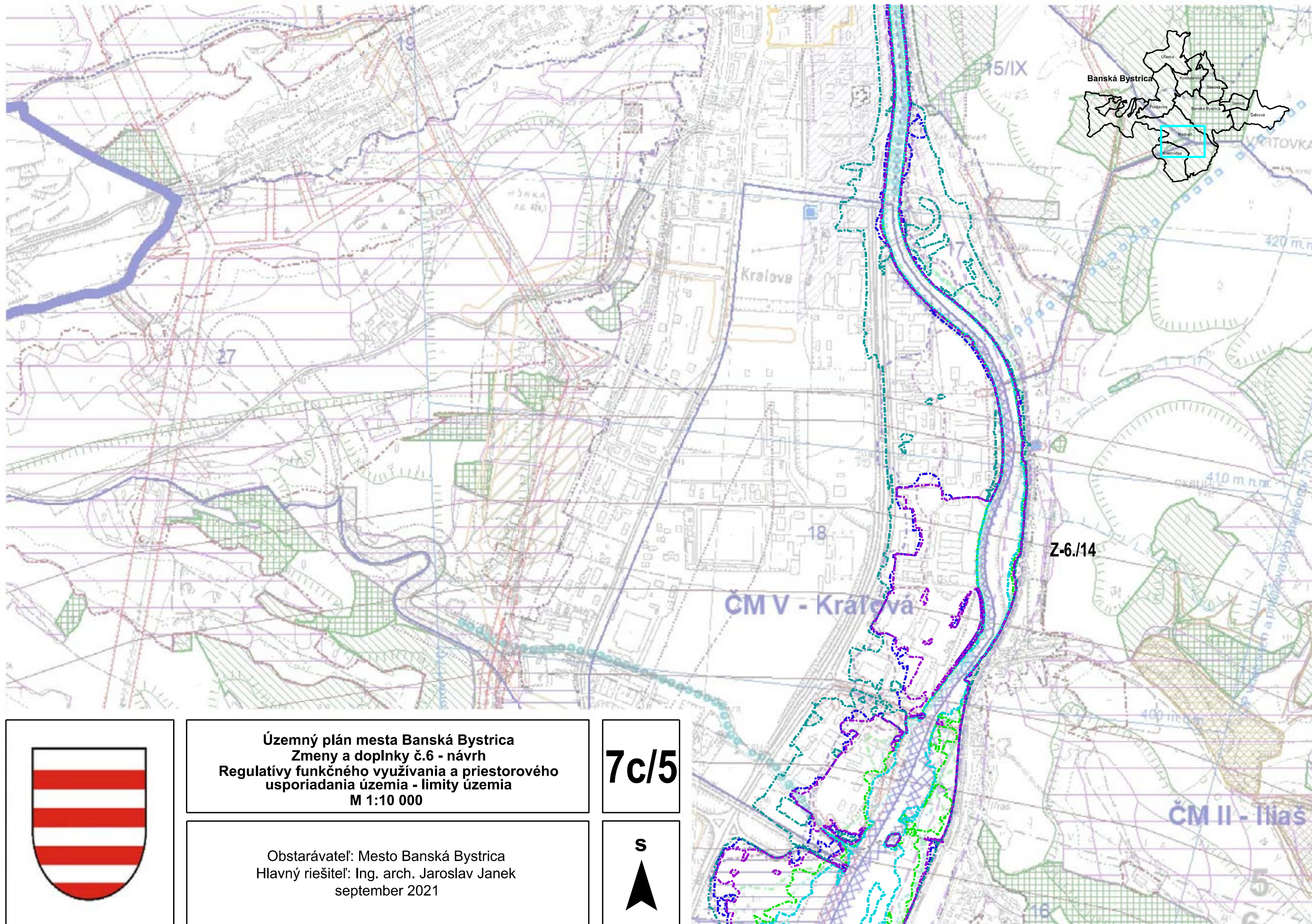


Územný plán mesta Banská Bystrica  
Zmeny a doplnky č.6 - čistopis  
Regulatívny funkčného využívania a priestorového  
usporiadania územia - limity územia  
M 1:10 000

Obstarávateľ: Mesto Banská Bystrica  
Hlavný riešiteľ: Ing. arch. Jaroslav Janek  
apríl 2022

7c/4




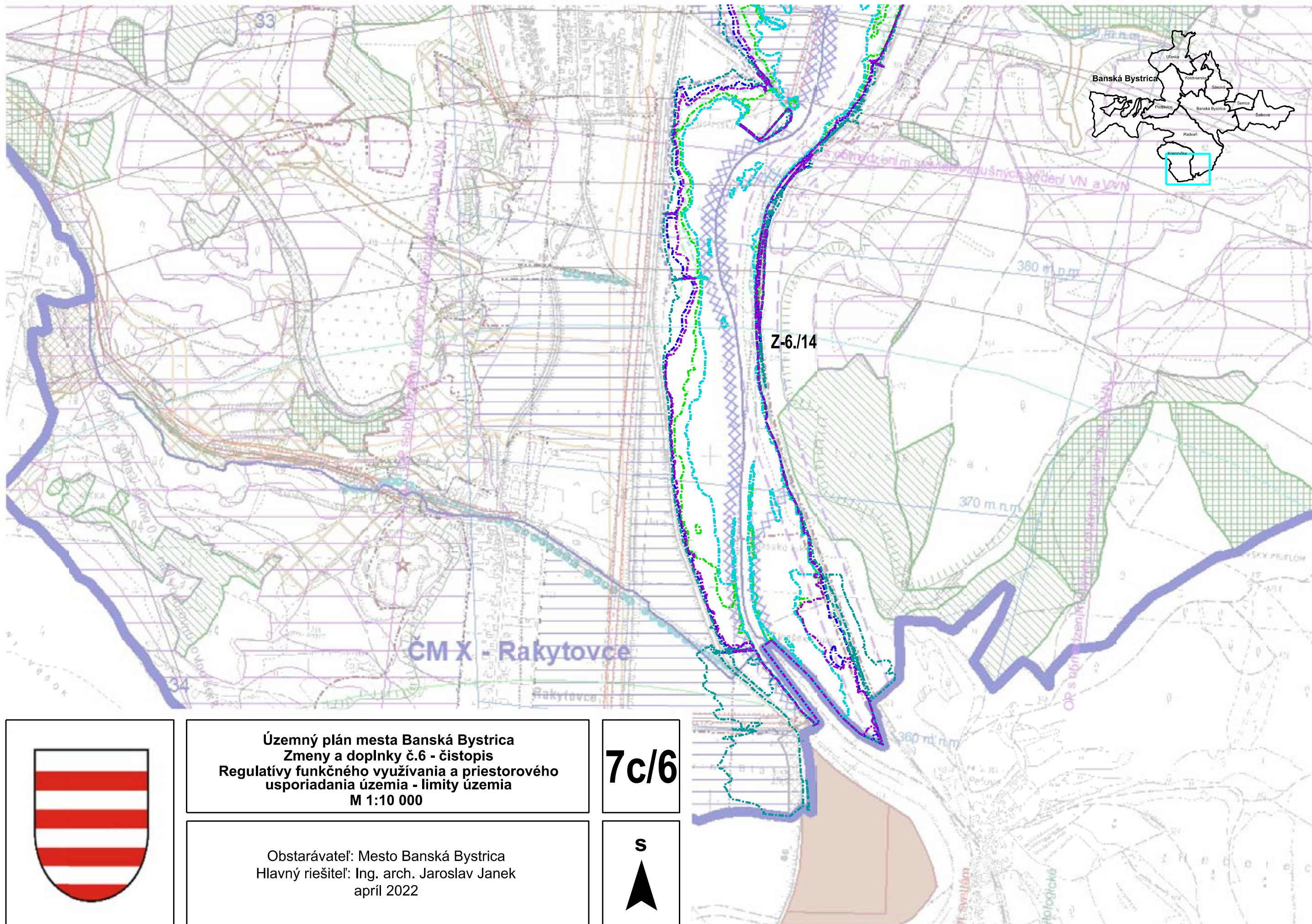


Územný plán mesta Banská Bystrica  
Zmeny a doplnky č.6 - návrh  
Regulatívy funkčného využívania a priestorového  
usporiadania územia - limity územia  
M 1:10 000

Obstarávateľ: Mesto Banská Bystrica  
Hlavný riešiteľ: Ing. arch. Jaroslav Janek  
september 2021

7c/5





Územný plán mesta Banská Bystrica  
Zmeny a doplnky č.6 - čistopis  
Regulatívy funkčného využívania a priestorového  
usporiadania územia - limity územia  
M 1:10 000

Obstarávateľ: Mesto Banská Bystrica  
Hlavný riešiteľ: Ing. arch. Jaroslav Janek  
apríl 2022

**7c/6**

