

















LEGENDA







Hranice

-  Hranica riešeného územia
-  Hranica časti mesta
-  Hranica urbanistického obvodu
- 34** Číslo urbanistického obvodu
-  Hranica zastavaného územia - stav
-  Hranica zastavaného územia - návrh
-  Hranica centrálnej mestskej zóny
- ~~ Hranica záujmového územia PR Banská Bystrica~~

Funkčné plochy

-  Plochy bývania a vybavenosti
-  Športové a rekreačné plochy
-  Plochy výroby
-  Plochy dopravy a technickej infraštruktúry
-  Mestská zeleň
-  Les
-  Vodné plochy
-  Lesy osobitného určenia
-  Lesy ochranné
-  Skládky TKO - rekultivácia
-  Skládky TKO

Ťažba nerastných surovín

- | stav | návrh | |
|---|---|--|
|  |  | Ťažobný (dobývací) priestor - rekultivácia |
|  |  | Dobývací priestor |
|  |  | Chránené ložiskové územie |

Ochrana prírody

stav návrh

Chránené územie veľkoplošné

-  Ochranné pásmo Národného parku Nízke Tatry
-  CHKO Kremnické vrchy - návrh


Chránené územie maloplošné

-  Národná prírodná rezervácia
-  Prírodná rezervácia
-  Prírodná pamiatka
-  Chránený areál
-  Chránený krajinný prvok
-  Chránený strom


Osobitné chránené územia prírody

-  Územie európskeho významu
-  Územie európskeho významu - 2.etapa






Záujmy ochrany prírody

-  Lokality významné z hľadiska ochrany prírody

Územný systém ekologickej stability

-  Biokoridor nadregionálneho významu - NRBk Hron (RÚSES)
-  Biokoridor regionálneho významu - RBk (RÚSES)
-  Biokoridor miestneho významu - MBk (RÚSES)
-  Biocentrum nadregionálneho významu (RÚSES)
-  Biocentrum regionálneho významu (RÚSES)
-  Genofondovo významná lokalita (RÚSES)
-  Ekologický významný segment (RÚSES)



Kultúrne pamiatky

-  Pamiatková rezervácia Banská Bystrica
-  Národná kultúrna pamiatka - objekt mimo PR (zapísaná v ÚZPF)
-  Areál národných kultúrnych pamiatok (zapísaných v ÚZPF)
-  Areál s národnými kultúrnymi pamiatkami (zapísanými v ÚZPF)
-  Ochranné pásmo pamiatkovej rezervácie Banská Bystrica

Doprava

stav návrh

-   Rýchlostná cesta
-   Základný komunikačný systém - zberné komunikácie B1, B2
-   Základný komunikačný systém - zberné komunikácie B1, B2 - tunel
-   Ostatné komunikácie
-   Ostatné komunikácie - tunel

-  Označenie lokality zmien a doplnkov
-  Javy navrhnuté na zrušenie



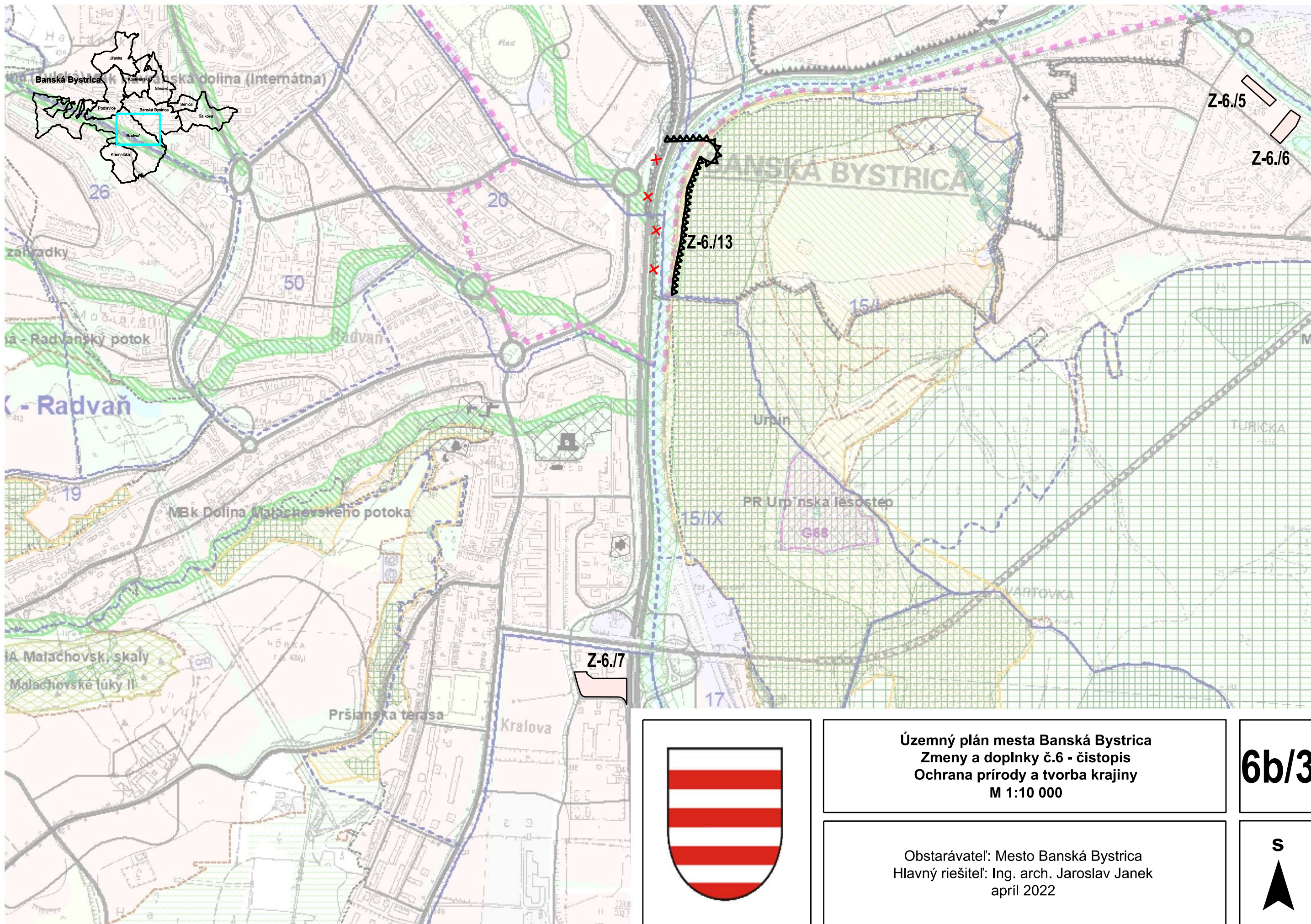
Územný plán mesta Banská Bystrica
Zmeny a doplnky č.6 - čistopis
Ochrana prírody a tvorba krajiny
M 1:10 000

6b/1

Obstarávateľ: Mesto Banská Bystrica
 Hlavný riešiteľ: Ing. arch. Jaroslav Janek
 apríl 2022

S





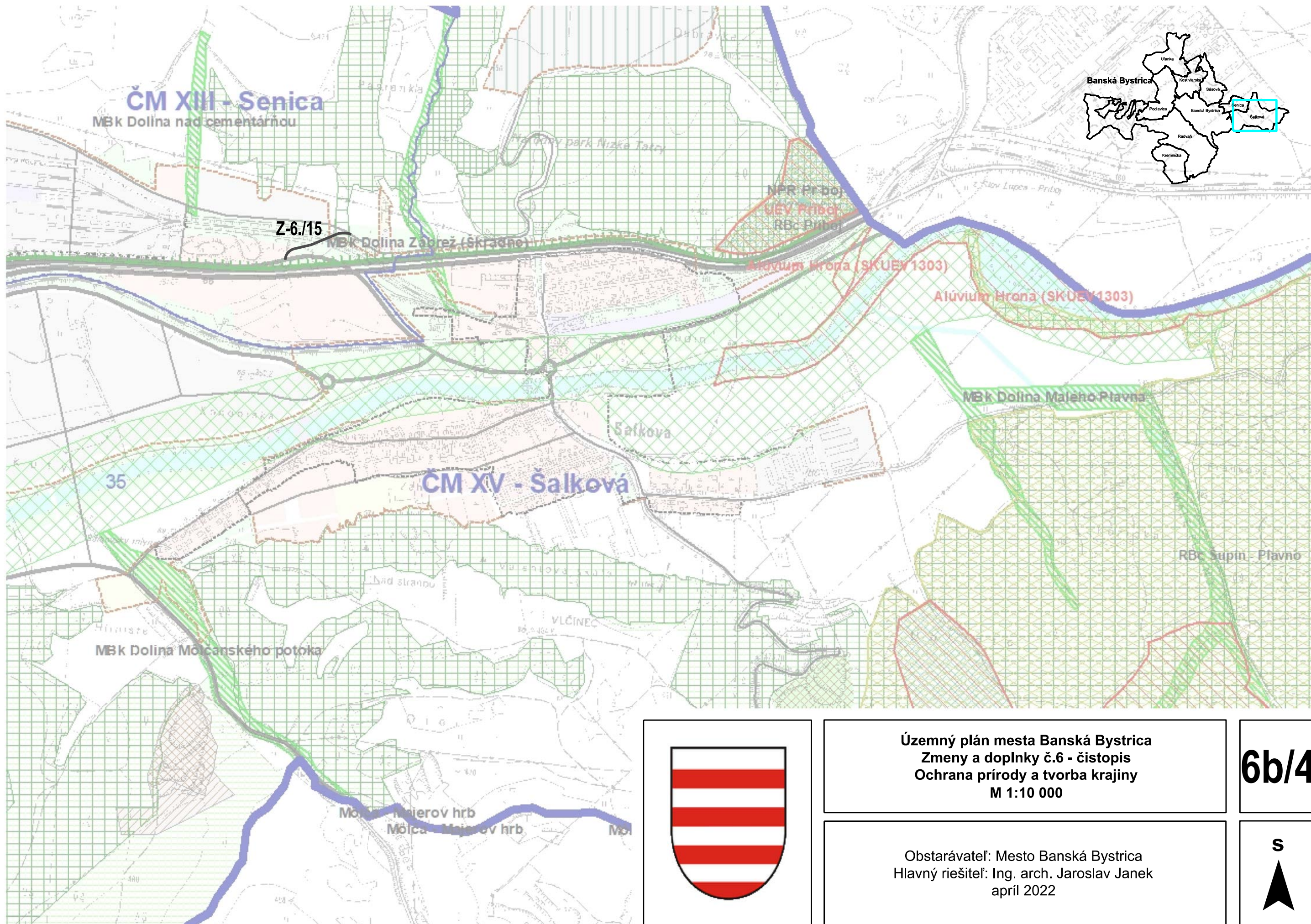


Územný plán mesta Banská Bystrica
Zmeny a doplnky č.6 - čistopis
Ochrana prírody a tvorba krajiny
M 1:10 000

6b/3

Obstarávateľ: Mesto Banská Bystrica
 Hlavný riešiteľ: Ing. arch. Jaroslav Janek
 apríl 2022





Územný plán mesta Banská Bystrica
 Zmeny a doplnky č.6 - čistopis
 Ochrana prírody a tvorba krajiny
 M 1:10 000

6b/4

Obstarávateľ: Mesto Banská Bystrica
 Hlavný riešiteľ: Ing. arch. Jaroslav Janek
 apríl 2022

