

## LEGENDA

### Hranice

- Hranica riešeného územia
- Hranica časti mesta
- Hranica zastavaného územia - stav
- Hranica zastavaného územia - návrh

### Funkčné plochy

- Zastavané plochy - stav
- Zastavané plochy - návrh
- Vodné plochy
- Malá vodná nádrž - návrh
- Polder (suchá nádrž) - návrh

### Odtokové pomery územia

- Územie s jednotnou kanalizáciou - odtok. koeficient 0,36
- Územie s jednotnou kanalizáciou - odtok. koeficient 0,54
- Územie s delenou kanalizáciou
- Územie s jednotnou kanalizáciou - odtok. koeficient 0,79

### Vodné hospodárstvo

- Malá vodná elektrárň - návrh
- Vodojem - stav
- Vodojem - návrh
- Vodojem - návrh na zrušenie
- Vodojem úžitkovej vody - stav
- Vodárenský zdroj
- Čerpacia stanica - stav
- Čerpacia stanica - návrh
- Čerpacia stanica úžitkovej vody - stav
- Čerpacia stanica povrchových vôd - návrh
- Redukčná šachta - návrh
- Prívod skupinového vodovodu - stav
- Prívod skupinového vodovodu - návrh
- Prívodné potrubie vodovodu - stav
- Prívodné potrubie vodovodu - návrh
- Zásobné potrubie vodovodu - stav
- Zásobné potrubie vodovodu - návrh
- Prívod úžitkovej vody - stav
- Hranica tlakového pásma vodovodu - návrh

### Ochranné pásmo

- Hranica CHVO Nízke Tatry - západná časť
- Hranica CHVO Veľká Fatra
- OP I. stupňa vodárenských zdrojov
- OP II. stupňa - vnútorná časť vodárenských zdrojov
- OP II. stupňa - vonkajšia časť vodárenských zdrojov
- OP II. stupňa - vonkajšia časť vodárenských zdrojov - návrh
- OP II. stupňa prírodných liečivých zdrojov v Kováčovej a v Sliaci
- OP III. stupňa vodárenských zdrojov


### Odvádzanie a čistenie odpadových vôd

- Areál čistiarne odpadových vôd
- Čistiareň odpadových vôd - návrh
- Čerpacia stanica odpadových vôd - stav
- Čerpacia stanica odpadových vôd - návrh
- Zaústenie vôd z povrchového odtoku do kanalizácie - stav
- Zberač A verejnej kanalizácie - stav
- Zberač verejnej kanalizácie - stav
- Zberač verejnej kanalizácie - návrh na zrušenie
- Zberač verejnej kanalizácie - návrh

### Odtokové pomery

- Ochranná hrádza - návrh
- Hradenie strží - návrh
- Zaskovací rigol - návrh
- Recipient vôd z povrchového odtoku - stav
- Recipient vôd z povrchového odtoku - návrh
- Úprava toku - návrh
- Tunei na odvedenie veľkých vôd - návrh
- Záplavová čiara Q 100
- Záplavová čiara Q 50
- Záplavová čiara Q 10
- Záplavová čiara Q 5
- Rozvodnice povodí
- 4-23-02-120 Označenie povodia

**Z-6/1** Označenie lokality zmien a doplnkov



Územný plán mesta Banská Bystrica  
Zmeny a doplnky č.6 - čistopis  
Verejné technické vybavenie - vodné hospodárstvo  
M 1:10 000


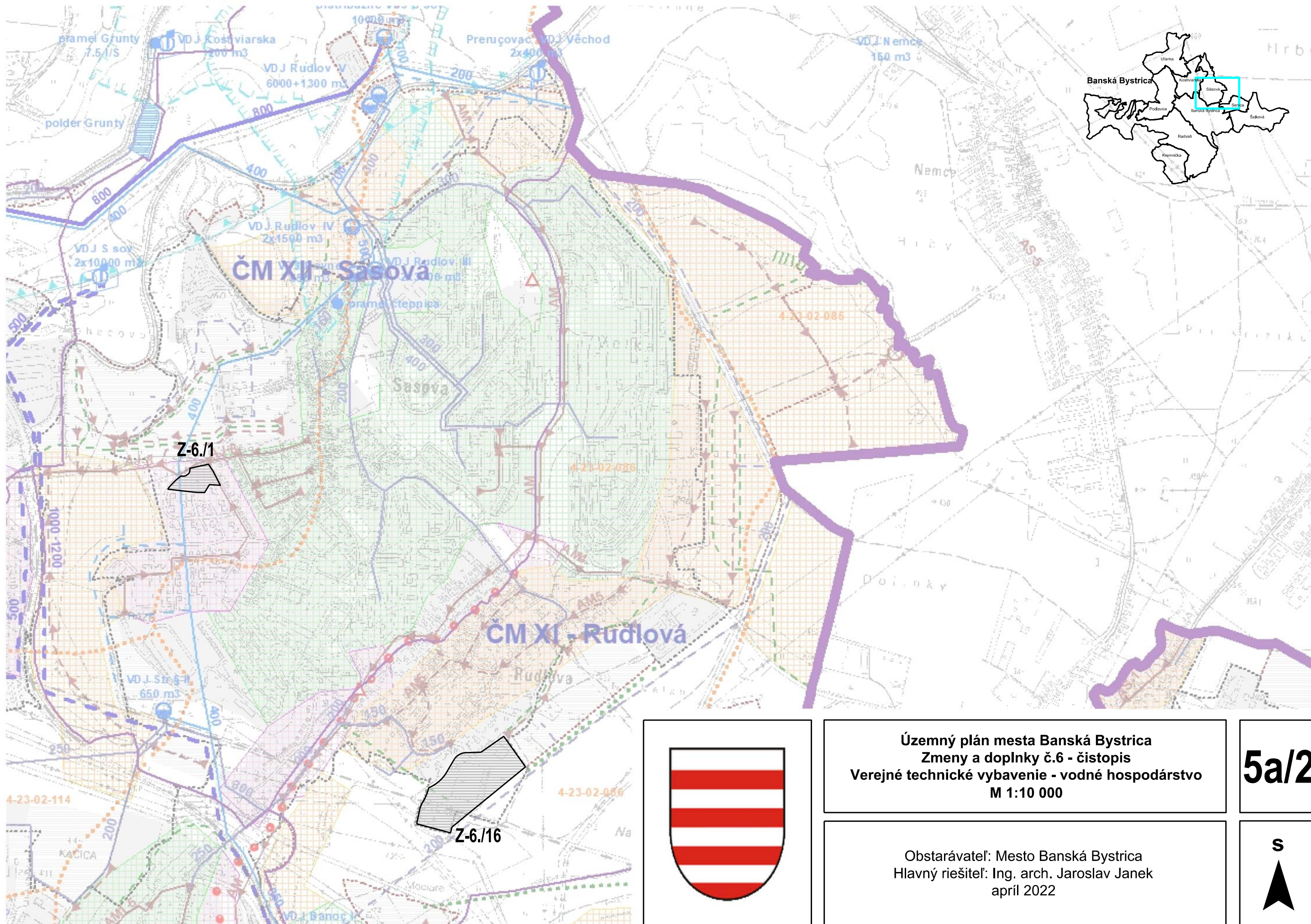
5a/1

Obstarávateľ: Mesto Banská Bystrica  
Hlavný riešiteľ: Ing. arch. Jaroslav Janek  
apríl 2022

S








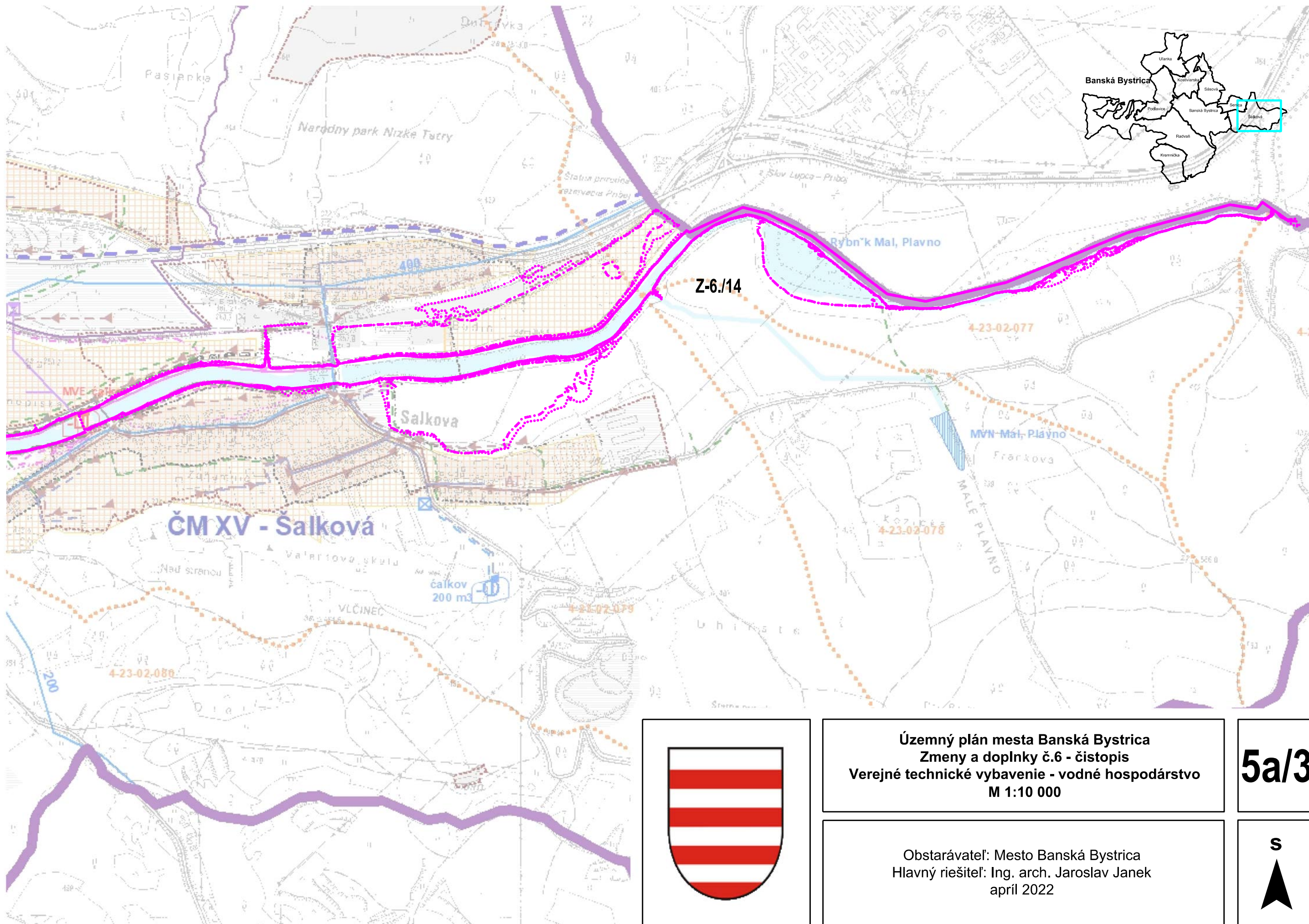
**Územný plán mesta Banská Bystrica**  
**Zmeny a doplnky č.6 - čistopis**  
**Verejné technické vybavenie - vodné hospodárstvo**  
**M 1:10 000**

**5a/2**

Obstarávateľ: Mesto Banská Bystrica  
 Hlavný riešiteľ: Ing. arch. Jaroslav Janek  
 apríl 2022








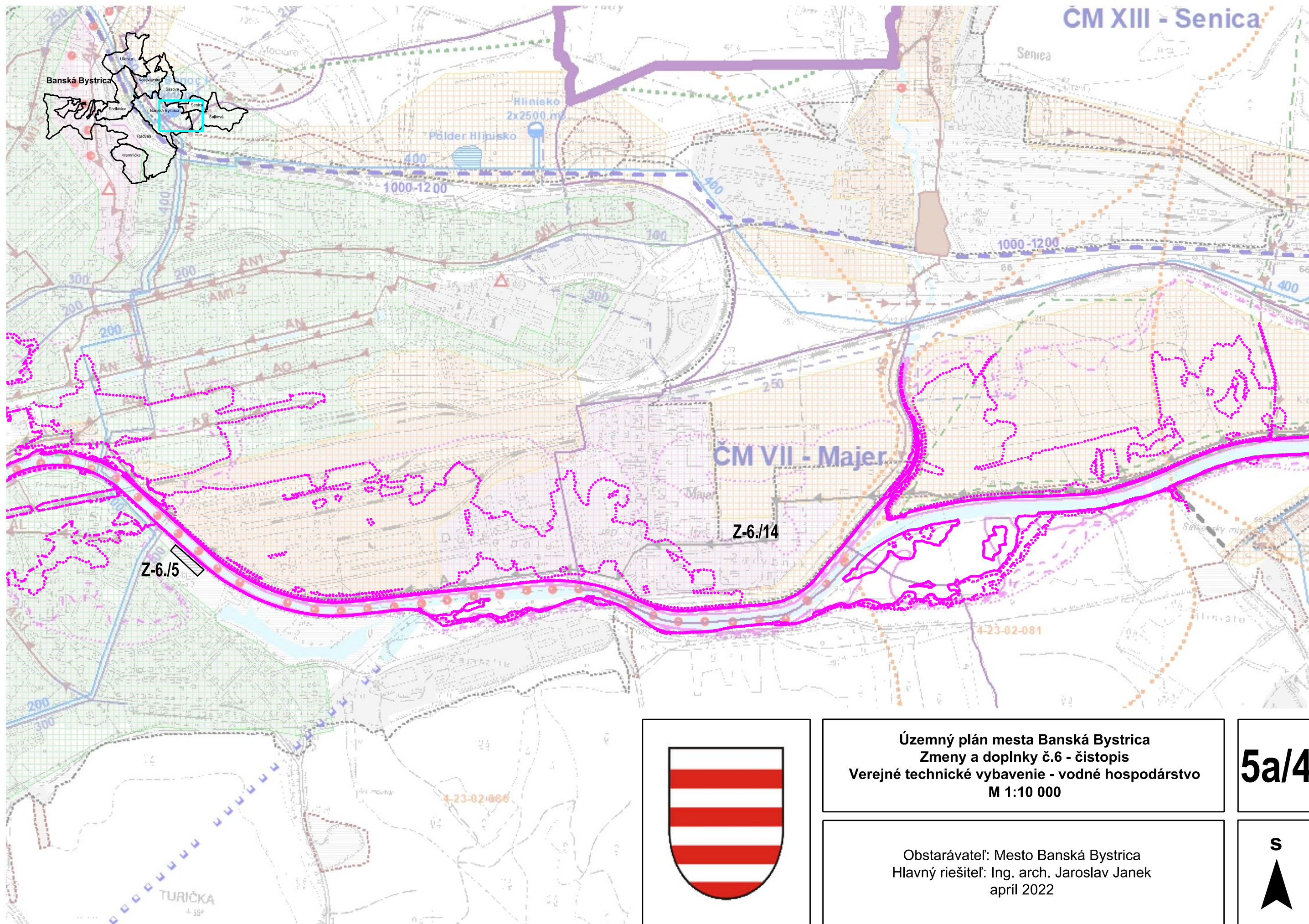
**Územný plán mesta Banská Bystrica**  
**Zmeny a doplnky č.6 - čístopis**  
**Verejné technické vybavenie - vodné hospodárstvo**  
**M 1:10 000**

**5a/3**

Obstarávateľ: Mesto Banská Bystrica  
Hlavný riešiteľ: Ing. arch. Jaroslav Janek  
apríl 2022







CM XIII - Senica

CM VII - Majer

Z-6.15

Z-6.14

4-23-02-081

4-23-02-886


TURIČKA



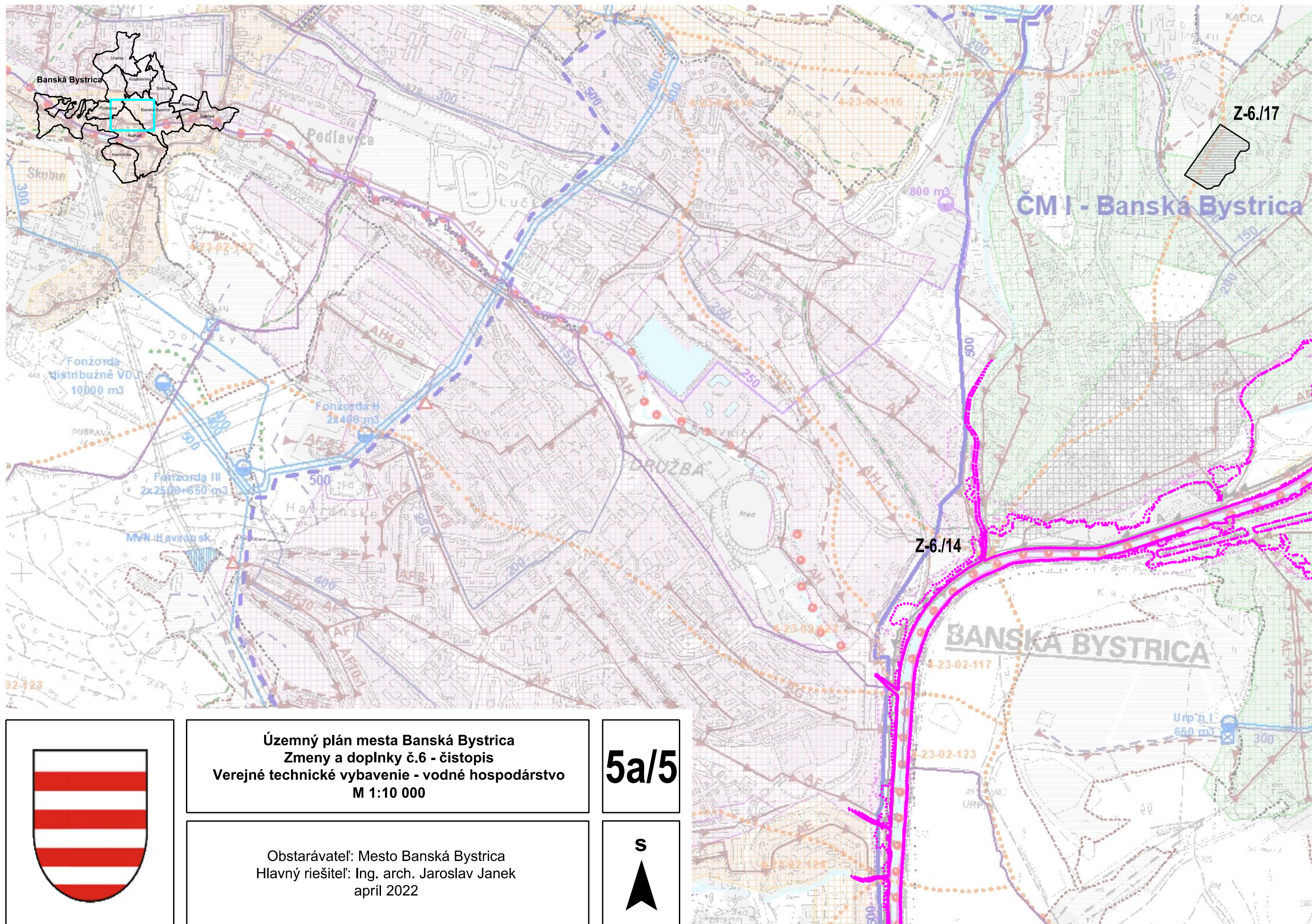
Územný plán mesta Banská Bystrica  
Zmeny a doplnky č.6 - čistopis  
Verejné technické vybavenie - vodné hospodárstvo  
M 1:10 000

5a/4

Obstarávateľ: Mesto Banská Bystrica  
Hlavný riešiteľ: Ing. arch. Jaroslav Janek  
apríl 2022







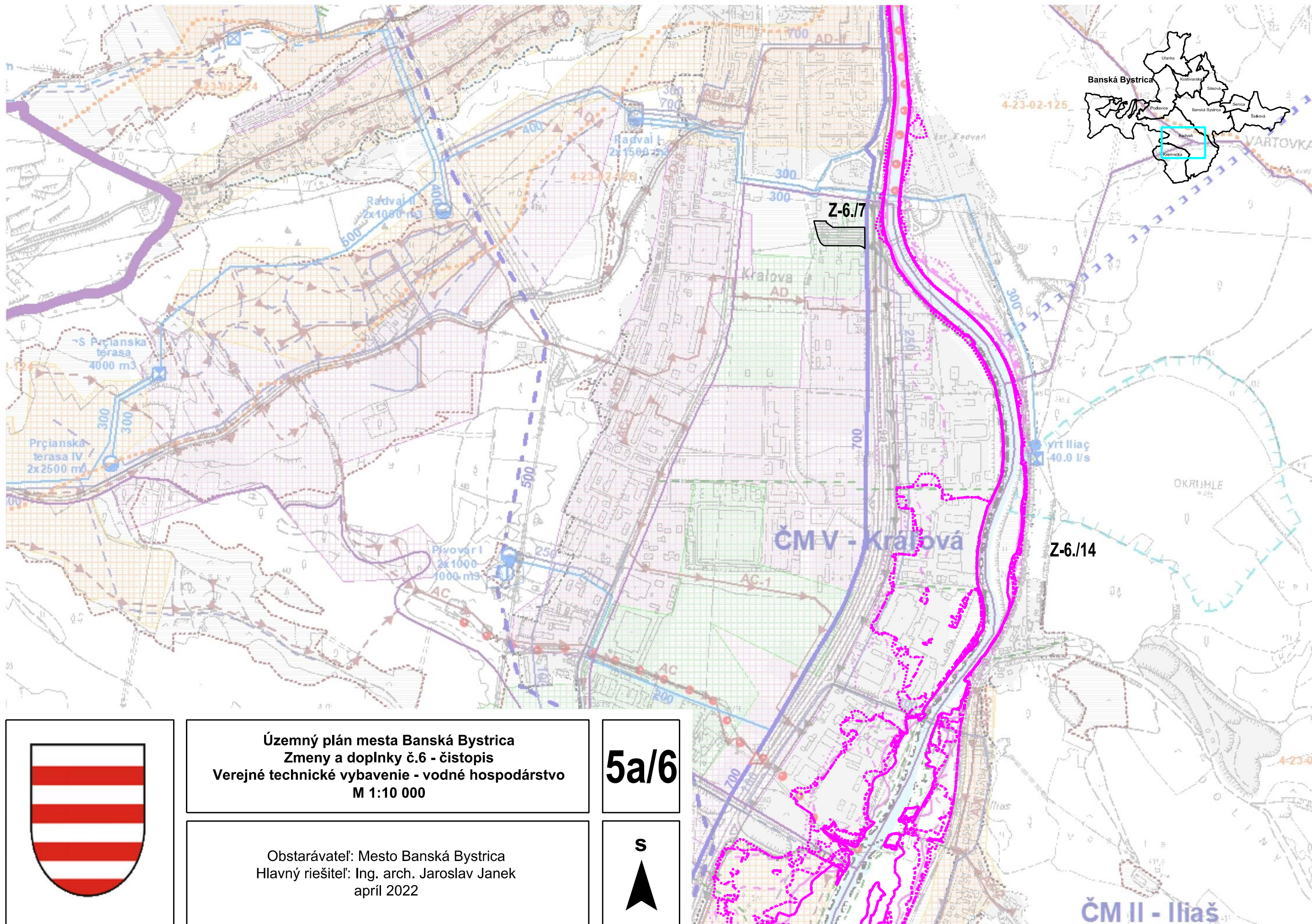
**Územný plán mesta Banská Bystrica**  
**Zmeny a doplnky č.6 - čistopis**  
**Verejné technické vybavenie - vodné hospodárstvo**  
**M 1:10 000**

**5a/5**

Obstarávateľ: Mesto Banská Bystrica  
 Hlavný riešiteľ: Ing. arch. Jaroslav Janek  
 apríl 2022








**Územný plán mesta Banská Bystrica**  
**Zmeny a doplnky č.6 - čistopis**  
**Verejné technické vybavenie - vodné hospodárstvo**  
**M 1:10 000**


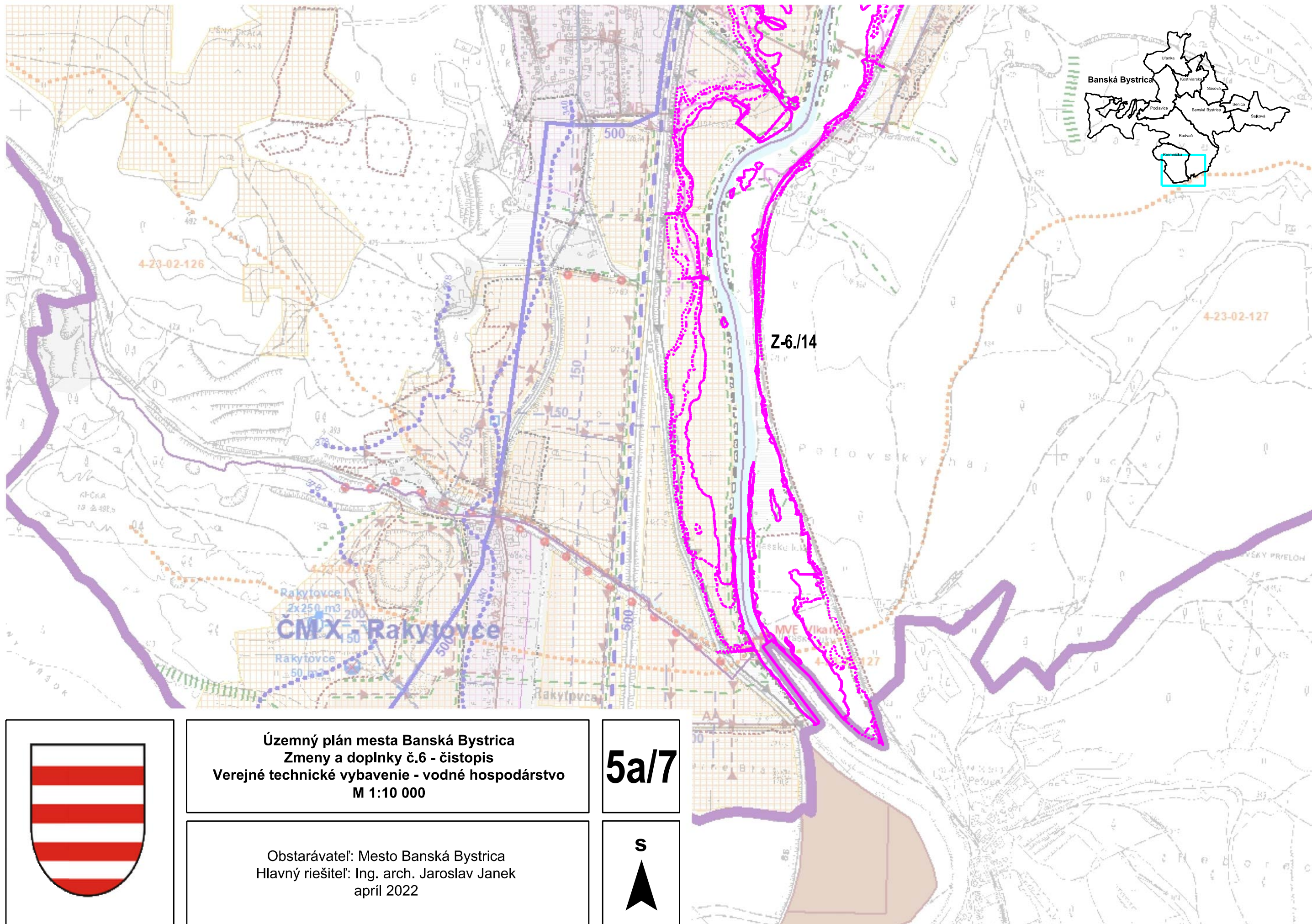
Obstarávateľ: Mesto Banská Bystrica  
 Hlavný riešiteľ: Ing. arch. Jaroslav Janek  
 apríl 2022

**5a/6**



**ČM II - Iliáš**





**Územný plán mesta Banská Bystrica**  
**Zmeny a doplnky č.6 - čistopis**  
**Verejné technické vybavenie - vodné hospodárstvo**  
**M 1:10 000**

Obstarávateľ: Mesto Banská Bystrica  
 Hlavný riešiteľ: Ing. arch. Jaroslav Janek  
 apríl 2022

**5a/7**

