




LEGENDA









Hranice

-  Hranica riešeného územia
-  Hranica časti mesta
-  Hranica urbanistického obvodu
- 34** Číslo urbanistického obvodu
-  Hranica zastavaného územia - stav
-  Hranica zastavaného územia - návrh do r. 2025





Plochy pre líniové verejno-prospešné stavby dopravné

-  Cestná komunikačná sieť
-  Železničná sieť
-  Kabínková lanovka z priestoru Trosky na Urpín

Plochy pre verejno-prospešné stavby vodného hospodárstva

-  Úprava miestnych tokov
-  Tuneľ na odvedenie veľkých vôd
-  Ochranné hrádze na Hrone
-  Stavby na reguláciu odtoku vody z povodia
-  Zariadenia na zásobovanie pitnou vodou
-  Zariadenia na odvádzanie a čistenie odpadových vôd
-  Stavby na zásobovanie pitnou vodou
-  Stavby na odvádzanie a čistenie odpadových vôd

Plochy pre líniové verejno-prospešné stavby energetiky a spojov

-  Koridor pre pripravované 2 x 400 kV prenosové vedenie ZVN
-  Stavby a zariadenia na zásobovanie elektrickou energiou
-  Stavby a zariadenia na zásobovanie teplom
-  Stavby a zariadenia na zásobovanie plynom

Z-6/1 Označenie lokality zmien a doplnkov

ZOZNAM VEREJNO-PROSPEŠNÝCH STAVIEB

Verejno-prospešné stavby dopravné:









Cyklistická doprava

- DB 01 Vybudovanie siete cyklistických cestičiek v meste v súlade s celomestskou koncepciou a podľa následnej projektovej dokumentácie podľa vymedzenia v grafickej časti ÚPN mesta vo výkrese č.4 - Verejné dopravné vybavenie (nezobrazuje sa vo výkrese VPS)
- DB 02 Budovanie cyklistických trás v mestskom rekreačnom parku/lesoparku podľa vymedzenia v grafickej časti ÚPN mesta vo výkrese č.4 - Verejné dopravné vybavenie (nezobrazuje sa vo výkrese VPS)

Verejno-prospešné stavby vodného hospodárstva:

Stavby a zariadenia na zásobovanie pitnou vodou

- VV 23 Rekonštrukcia vodovodu - ul. Agátová (nezobrazuje sa vo výkrese VPS)

-  Plochy pre stavby zabezpečujúce úpravu odtokových pomerov
-  Plochy pre verejno-prospešné stavby odpadového hospodárstva
-  Plochy pre verejno-prospešné stavby občianskeho vybavenia
-  Plochy pre verejné športové zariadenia
-  Plochy verejnej zelene
-  Plochy pre verejno-prospešné stavby dopravné
-  Plochy pre verejno-prospešné stavby energetiky a spojov
-  Plochy pre verejno-prospešné stavby dopravné - pešia doprava

Kódy verejnoprospesných stavieb stanovených pre jednotlivé ČM bez bližšej územnej lokalizácie - význam kódov v Záväznej časti ÚPN mesta Banská Bystrica

ČM IV - Kostiviarska				
DC 24	DP 02	VK 07	PL 04	SP 04
DC 26	DP 04	VK 08	PL 05	OV 02
DC 38	DP 05	EE 01	TP 04	OS 01
DS 01	DP 06	EE 02	TP 05	OK 01
DS 04	VV 01	EE 03	TP 06	OK 02
DH 01	VV 17	EE 04	SP 01	OZ 01
DB 01	VK 01	PL 01	SP 02	OZ 04
DB 02	VK 02	PL 03	SP 03	


Ostatné funkčné plochy

-  Plochy bývania a vybavenosti
-  Športové a rekreačné plochy
-  Plochy výroby
-  Plochy dopravy a technickej infraštruktúry
-  Mestská zeleň
-  Les
-  Vodné plochy

 Centrálna mestská zóna

Zóna s potrebou obstarania a schválenia ÚPN-Z

 Hranica ÚPN-Z



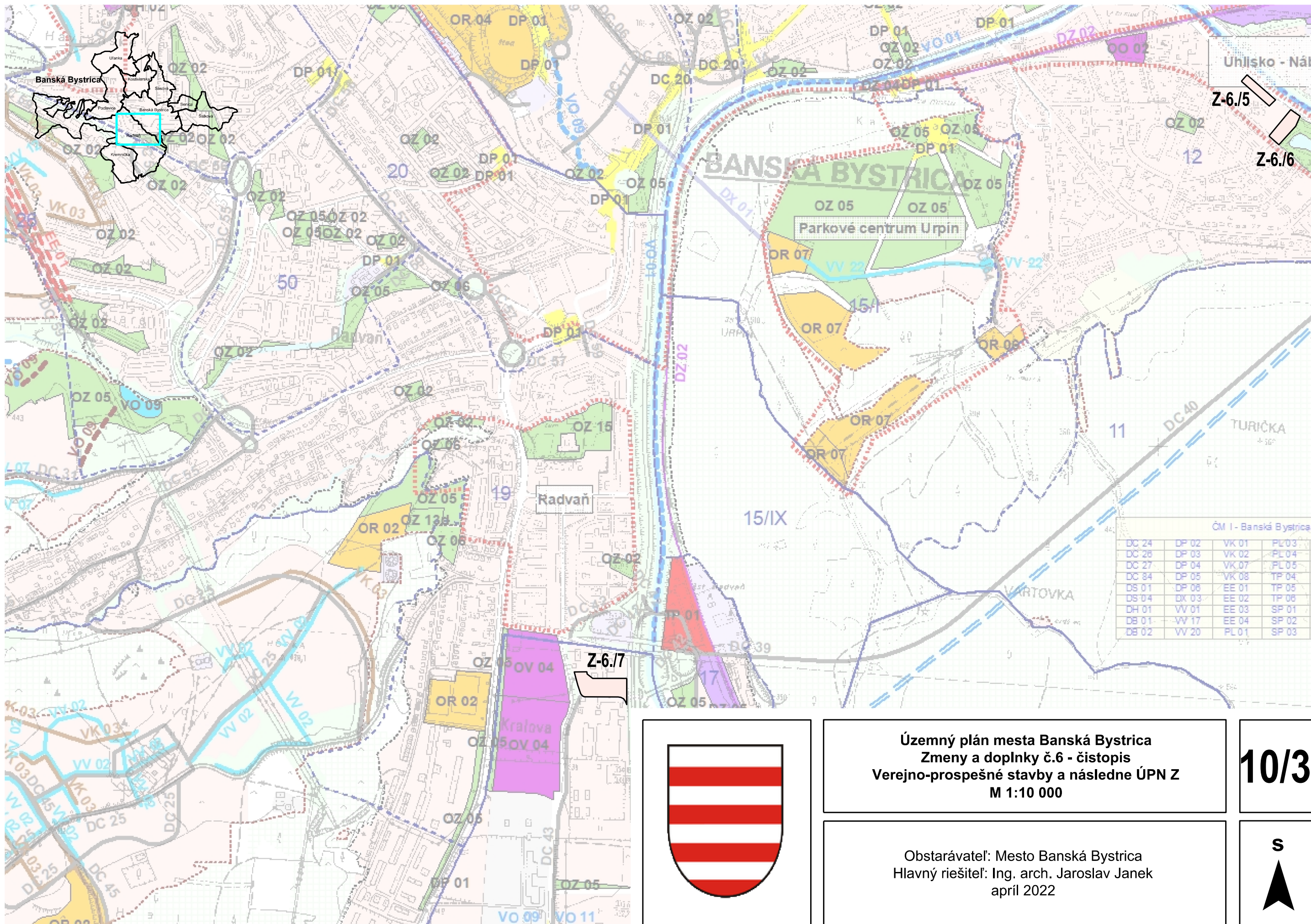
Územný plán mesta Banská Bystrica
Zmeny a doplnky č.6 - čistopis
Verejno-prospešné stavby a následne ÚPN Z
M 1:10 000

10/1

Obstarávateľ: Mesto Banská Bystrica
Hlavný riešiteľ: Ing. arch. Jaroslav Janek
apríl 2022

S






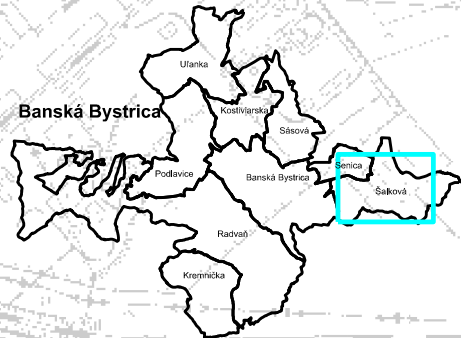
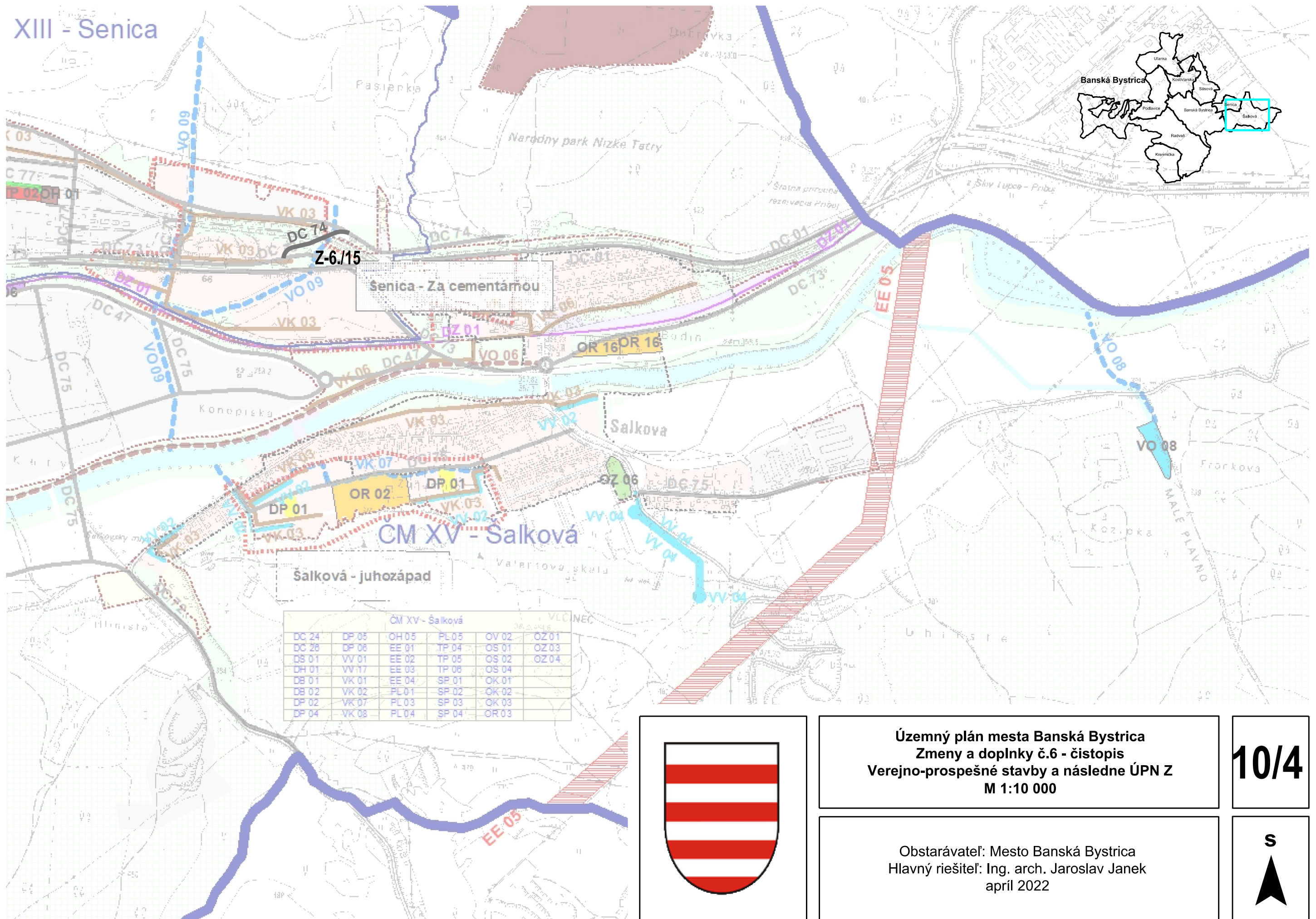
Územný plán mesta Banská Bystrica
 Zmeny a doplnky č.6 - čístopis
 Verejno-prospešné stavby a následne ÚPN Z
 M 1:10 000

10/3

Obstarávateľ: Mesto Banská Bystrica
 Hlavný riešiteľ: Ing. arch. Jaroslav Janek
 apríl 2022



XIII - Senica



Územný plán mesta Banská Bystrica
Zmeny a doplnky č.6 - čistopis
Verejno-prospešné stavby a následne ÚPN Z
M 1:10 000

10/4

Obstarávateľ: Mesto Banská Bystrica
 Hlavný riešiteľ: Ing. arch. Jaroslav Janek
 apríl 2022

