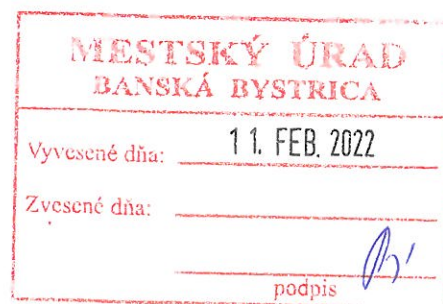
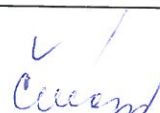

	<b>VŠEOBECNE ZÁVÄZNÉ NARIADENIE MESTA BANSKÁ BYSTRICA</b> <b>č. 02/2022 o ustanovení názvov ulíc v meste Banská Bystrica</b>	<b>Účinnosť :</b> <b>01.03.2022</b>
	<b>ZD 02/2022</b>	<b>Strana 1 z 3</b>


**Všeobecne záväzné nariadenie Mesta Banská Bystrica č. 2/2022  
o ustanovení názvov ulíc v meste Banská Bystrica**



**Návrh VZN zverejnený : 11.01.2022**

**Lehota na pripomienkovanie do : 22.01.2022 (vrátane)**

<b>Dátum účinnosti od: 01.03.2022</b>			<b>Výtlačok č.: 2</b>	<b>Vydanie: 1</b>
	<b>Funkcia</b>	<b>Meno</b>	<b>Dátum</b>	<b>Podpis</b>
<b>Vypracoval:</b>	Vedúca Matričného úradu a ohlasovne pobytu	Mgr. Marta Čellárová	11.01.2022	
<b>Schválil:</b>	MsZ v Banskej Bystrici	Uznesením číslo 977/2022	08.02.2022	

	<b>VŠEOBECNE ZÁVÄZNÉ NARIADENIE MESTA BANSKÁ BYSTRICA</b> <b>č. 02/2022 o ustanovení názvov ulíc v meste Banská Bystrica</b>	<b>Účinnosť :</b>  <b>01.03.2022</b>
	<b>ZD 02/2022</b>	<b>Strana 2 z 3</b>

Mesto Banská Bystrica v zmysle § 6 odst. 1 a § 2b, § 4 ods. 5 a)1. zákona SNR č. 369/1990 Zb. o obecnom zriadení v znení neskorších predpisov a § 1 Vyhlášky Ministerstva vnútra SR č. 31/2003 Z.z., ktorou sa ustanovujú podrobnosti o označovaní ulíc a iných verejných priestranstiev a o číslovaní stavieb v znení neskorších predpisov, vydáva toto **Všeobecne záväzné nariadenie Mesta Banská Bystrica č. 02/2022 o ustanovení názvov ulíc v meste Banská Bystrica**

## § 1

### Úvodné ustanovenie

Toto Všeobecne záväzné nariadenie ustanovuje:

názvy novovzniknutých ulíc v meste:

- a/ Lokalita – Na Stráni
- b/ Lokalita – Pod Flosom II

## § 2

### Ustanovenie názvov novovzniknutých ulíc v meste

1/ Lokalita Na Stráni – urbanistická štúdia /príloha č.1/


„ **Nezábudková ulica**“ sa napája zo Zelenej ulice západným smerom na Skubín, po navrhovanú otočku so zástavkou MHD.

„ **Prvosienková ulica**“ nadväzuje od navrhovanej otočky so zástavkou MHD, prvá odbočka vpravo severne, smerom k existujúcej zástavbe v záhradkárskej osade.

„ **Podbeľová ulica**“ nadväzuje od navrhovanej otočky sa zástavkou MHD, odbočka vľavo západným smerom na Skubín.

2/ Lokalita Pod Flosom II – urbanistická štúdia /príloha č. 2/


„**Snežná ulica**“ je napojená z cesty smerom na Suchý vrch, odbočka vpravo na sever súbežne s ulicou Jesenná. Navrhovaná ulica na nachádza v susedstve zástavby rodinných domov na Suchom vrchu nad lokalitou Pod Flosom I.


	<b>VŠEOBECNE ZÁVÄZNÉ NARIADENIE MESTA BANSKÁ BYSTRICA</b> č. 02/2022 o ustanovení názvov ulíc v meste Banská Bystrica	Účinnosť :  01.03.2022
	ZD 02/2022	Strana 3 z 3

§ 4

**Závěrečná ustanovenie**

Toto Všeobecne záväzné nariadenie bolo schválené uznesením Mestského zastupiteľstva v Banskej Bystrici č. 977/2022-MsZ dňa 8. februára 2022 a nadobúda účinnosť dňom 1. marca 2022.

<b>MESTSKÝ ÚRAD BANSKÁ BYSTRICA</b>	
Vyvesené dňa:	11. FEB. 2022
Zvesené dňa:	
	podpis 

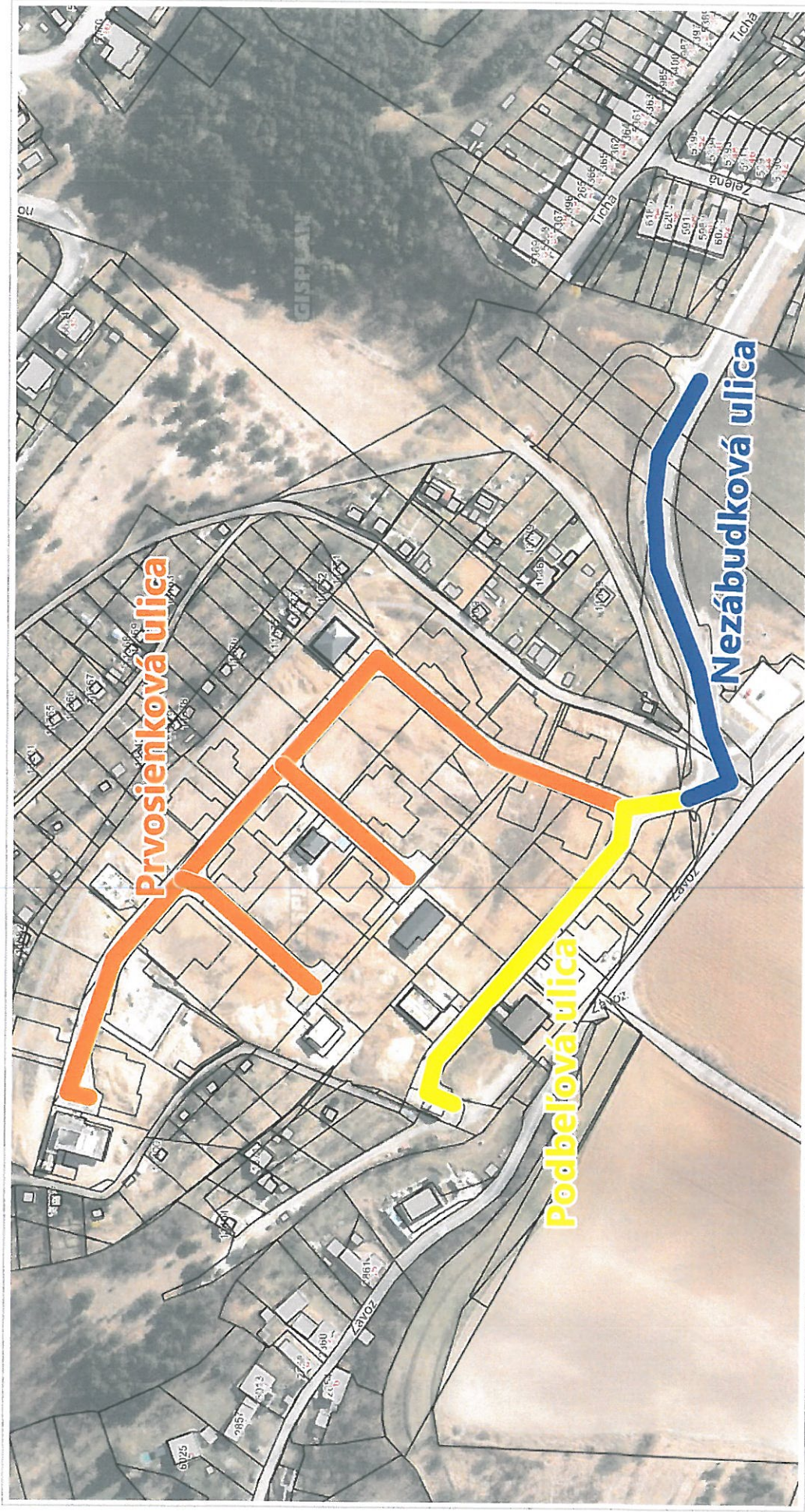
  
Ján Nöske  
primátor mesta





## Príloha č.1 Na Stráni

11. 1. 2022



50 m

1 : 2 300

Orofotomapa: © EUROSENSE, s.r.o., MsU Banská Bystrica, Adresy: © LoRAE ErasData-Pro s.r.o.

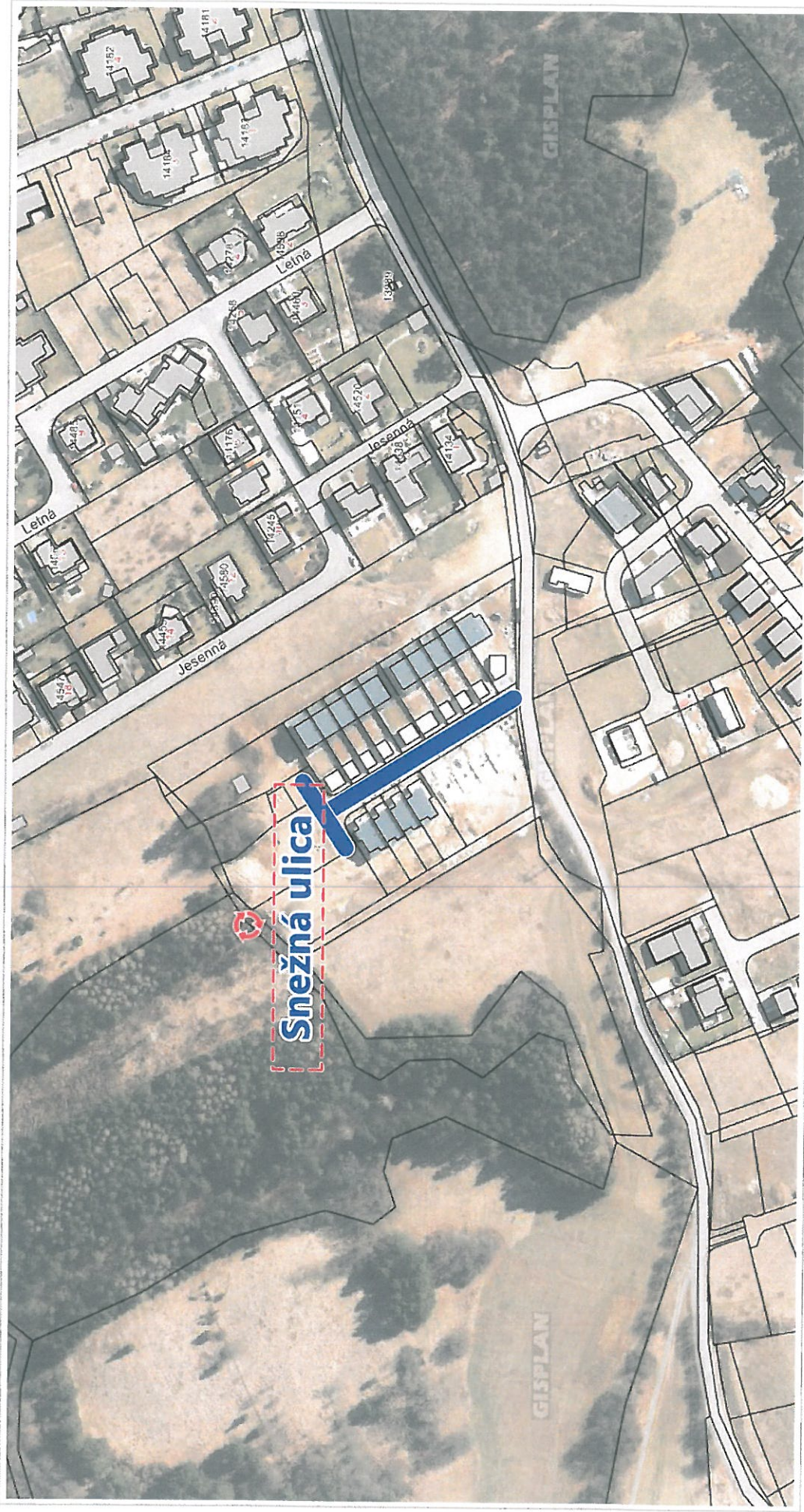
Výtlačné v mapovom riešení Spinbox spoločnosti © T-MAPY





## Príloha č. 2 Pod Flosom

11. 1. 2022



50 m

1 : 2 300

Ortofoto mapa: © EUROSENSE s.r.o., MsÚ Banská Bystrica, Adresy: © LoRAB, ErasData, Pro s.r.o.

Vytlačené v mapovom riešení Spinbox spoločnosti © T-MAPY