Programovacie obdobie	**2021 - 2027**
Verzia	**2.0.**
Dátum schválenia	
Publikovaná verejne	

1 ÚVOD

A ANALYTICKÁ ČASŤ KONCEPCIE ROZVOJA ŠPORTU MESTA BANSKÁ BYSTRICA

2 ZÁKLADNÁ CHARAKTERISTIKA MESTA

2.1. HISTÓRIA ŠPORTU V MESTE BANSKÁ BYSTRICA

2.2. PRÍRODNÉ POMERY

2.3. TECHNICKÁ INFRAŠTRUKTÚRA

2.4. DOPRAVA

2.5. ŽIVOTNÉ PROSTREDIE

2.6. OBYVATEĽSTVO

2.7. ŠPORT

- ŠKOLSKÝ ŠPORT
- ŠPORT PRE VŠETKÝCH
- AKADEMICKÝ ŠPORT
- VÝKONNOSTNÝ ŠPORT A VRCHOLOVÝ ŠPORT
- ŠTÁTNA ŠPORTOVÁ REPREZENTÁCIA
- ŠPORT KOMERČNÝ

2.8. ŠPORTOVÉ PODUJATIA V MESTE BANSKÁ BYSTRICA

2.9. UBYTOVACIE ZARIADENIA

2.10. STRAVOVACIE A REŠTAURAČNÉ SLUŽBY

2.11. VEREJNÁ PODPORA ŠPORTU MESTOM BANSKÁ BYSTRICA

2.12. IDENTIFIKÁCIA HLAVNÝCH VONKAJŠÍCH FAKTOROV ROZVOJA ÚZEMIA A ANALÝZA VPLYVU VONKAJŠIEHO PROSTREDIA NA VÝVOJ SITUÁCIE V ÚZEMÍ

2.13. EX-POST HODNOTENIE PREDCHÁDZAJÚCEJ KRŠ BB

2.14. MODERNÉ TRENDY V OBLASTI ŠPORTU V SR a ZAHRANIČÍ

2.15. ANALÝZA POTRIEB CIEĽOVÝCH SKUPÍN V OBLASTI ŠPORTU V MESTE BANSKÁ BYSTRICA

3 SWOT ANALÝZY

- ŠKOLSKÝ ŠPORT
- ŠPORT PRE VŠETKÝCH
- AKADEMICKÝ ŠPORT
- VÝKONNOSTNÝ ŠPORT A VRCHOLOVÝ ŠPORT
- ŠTÁTNA ŠPORTOVÁ REPREZENTÁCIA
- ŠPORT KOMERČNÝ

B STRATEGICKÁ ČASŤ KRŠ BB

4 VÍZIA A POSLANIE MESTA V OBLASTI ŠPORTU

4.1. POLITIKA ŠPORTU MESTA BANSKÁ BYSTRICA

5 FORMULÁCIA A STRATEGICKÝ CIEĽ

C PROGRAMOVÁ ČASŤ KRŠ BB

6 PROGRAMOVÁ ŠTRUKTÚRA
6.1 PROGRAM 1. ŠKOLSKÝ ŠPORT
6.2 PROGRAM 2. ŠPORT PRE VŠETKÝCH
6.3 PROGRAM 3. AKADEMICKÝ ŠPORT
6.4 PROGRAM 4. VÝKONNOSTNÝ ŠPORT A VRCHOLOVÝ ŠPORT
6.5 PROGRAM 5. ŠTÁTNA ŠPORTOVÁ REPREZENTÁCIA
6.6 PROGRAM 6. ŠPORT KOMERČNÝ

7 MERATEĽNÉ INDIKÁTORY
7.1 PROGRAM 1. ŠKOLSKÝ ŠPORT
7.2 PROGRAM 2. ŠPORT PRE VŠETKÝCH
7.3 PROGRAM 3. AKADEMICKÝ ŠPORT
7.4 PROGRAM 4. VÝKONNOSTNÝ ŠPORT A VRCHOLOVÝ ŠPORT
7.5 PROGRAM 5. ŠTÁTNA ŠPORTOVÁ REPREZENTÁCIA
7.6 PROGRAM 6. ŠPORT KOMERČNÝ

D REALIZAČNÁ ČASŤ KRŠ BB

8 INŠTITUCIONÁLNE A ORGANIZAČNÉ ZABEZPEČENIE REALIZÁCIE KRŠ BB

8.1 SYSTÉM MONITOROVANIA A HODNOTENIA PLNENIA KRŠ

8.2 KOMUNIKAČNÝ PLÁN

9 AKČNÝ PLÁN KRŠ BB
9.1 PROGRAM 1. ŠKOLSKÝ ŠPORT
9.2 PROGRAM 2. ŠPORT PRE VŠETKÝCH
9.3 PROGRAM 3. AKADEMICKÝ ŠPORT
9.4 PROGRAM 4. VÝKONNOSTNÝ ŠPORT A VRCHOLOVÝ ŠPORT
9.5 PROGRAM 5. ŠTÁTNA ŠPORTOVÁ REPREZENTÁCIA
9.6 PROGRAM 6. ŠPORT KOMERČNÝ

E FINANČNÁ ČASŤ KRŠ BB

10 FINANČNÝ PLÁN KRŠ
10.1 PROGRAM 1. ŠKOLSKÝ ŠPORT
10.2 PROGRAM 2. ŠPORT PRE VŠETKÝCH
10.3 PROGRAM 3. AKADEMICKÝ ŠPORT
10.4 PROGRAM 4. VÝKONNOSTNÝ ŠPORT A VRCHOLOVÝ ŠPORT
10.5 PROGRAM 5. ŠTÁTNA ŠPORTOVÁ REPREZENTÁCIA
10.6 PROGRAM 6. ŠPORT KOMERČNÝ

11 ZÁVER

1 ÚVOD

Koncepcia rozvoja športu predstavuje strednodobý plánovací dokument vypracovaný v zmysle § 64 ods. a) Zákon č. 440/2015 Z. z. o športe a o zmene a doplnení niektorých zákonov (v znení č. 354/2016 Z. z., 335/2017 Z. z., 177/2018 Z. z., 35/2019 Z. z.(nepriamo), 221/2019 Z. z., 310/2019 Z. z., 310/2019 Z. z., 6/2020 Z. z., 148/2020 Z. z., 323/2020 Z. z., 351/2020 Z. z., 351/2020 Z. z., 305/2021 Z. z.). Programovacie obdobie Koncepcie rozvoja športu mesta Banská Bystrica je 2021 až 2027.

Koncepcia rozvoja športu mesta bola vypracovaná v súlade s Bielou knihou o športe , Oznámením Európskej komisie Európskemu parlamentu, Rade Európskej únie, Európskemu hospodárskemu a sociálnemu výboru a Výboru regiónov - Rozvíjanie európskeho rozmeru v športe a ďalšími významnými dokumentmi v oblasti športu.

Banská Bystrica je mestom športu a olympijských víťazov. V roku 2017 získala titul Európske mesto športu a v roku 2022 bude hostiť najväčšie športové podujatie, aké sa kedy na Slovensku konalo – Európsky olympijský festival mládeže 2022. Na to, aby sa šport uberal v Banskej Bystrici správnym smerom aj v budúcnosti, potrebuje samospráva poznať názory obyvateľov, športovcov a športových klubov a organizácií, ktoré v meste pôsobia. Súčasťou prípravy Koncepcie rozvoja športu mesta Banská Bystrica do roku 2027 boli aj participatívne metódy - dotazníkové prieskumy pre rôzne záujmové skupiny, širokú verejnosť, odbornú verejnosť, akademickú obec, poradné skupiny a pod. Odpovede získané v prieskume pomôžu samospráve zistiť, na ktoré oblasti by sa mala Banská Bystrica zamerať, aby boli podmienky pre športovanie širokej verejnosti čo najlepšie.

Cieľom prieskumu bolo zistiť potreby športových a záujmových organizácií v jednotlivých oblastiach športu. Koncepcia rozvoja športu mesta pomôže rozšíriť ponuku a kvalitu služieb športu, ktoré zabezpečuje mesto a ďalší poskytovatelia, zlepšiť kvalitu športovej infraštruktúry, organizačného zabezpečenia a športových podujatí.

Koncepcia rozvoja športu je dokument, ktorý na základe analýzy športovej infraštruktúry, demografie, prírodných daností, technickej infraštruktúry a obmedzení v rámci životného prostredia stanovuje jeho strategické ciele a priority rozvoja v oblasti športu. Je prostriedkom na napĺňanie vízie ďalšieho smerovania rozvoja mesta v oblasti športu. Prostredníctvom Koncepcie rozvoja športu sa uskutočňuje podpora rozvoja na úrovni miestnej samosprávy s dôrazom na športovú sféru. Je to program cielených opatrení, navrhnutý pre oživenie rozvoja mesta Banská Bystrica v oblasti športu, ktorý na základe výsledkov ročného hodnotenia bude priebežne aktualizovaný a doplňovaný.

Formulár č. Ú 2 - Zámer spracovania KRŠ		
Zámer spracovania KRŠ		
Názov dokumentu	-	Koncepcia rozvoja športu mesta Banská Bstrica na roky 2021 - 2027
Forma spracovania	-	pracovníkmi samosprávy,
	-	pracovná skupina + spolupráca externých odborníkov
Riadenie procesu spracovania	-	pracovná skupina bola zložené zo zástupcov vedenia mesta, zamestnancov MsÚ, poslancov MsZ a členov odborných komisií, predstaviteľov organizácií v oblasti športu,
	-	spracovania KRŠ sa zúčastnili aj RO organizácie v zriaďovateľskej a mimo zriaďovateľskej pôsobnosti mesta,
	-	súčasťou prieskumu boli aj mimovládne organizácie v športe,
	-	zapojenie verejnosti a komunikácia s verejnosťou: zapojenie prostredníctvom dotazníkového prieskumu, informovanie prebiehalo formou webovej stránky mesta, stránky mesta na sociálnej sieti FB,
Obdobie spracovania	-	KRŠ bola spracovaná v priebehu roka 2021,
	-	harmonogram spracovania je uvedený v nasledujúcej tabuľke,
Financovanie spracovania	-	náklady na vlastné spracovanie boli financované z rozpočtu mesta KZ 41.

Zdroj: Weisová, Bernátová: Strategické plánovanie samosprávy, Municipalia 2012

Formulár č. Ú 3 - Harmonogram spracovania KRŠ												
Harmonogram spracovania KRŠ												
Termín	I	II	III	IV	V	VI	VII	VIII	IX	X	XI	XII
Úvod												
Analytická časť												

Strategická časť

Programová časť

Realizačná časť

Finančná časť

Záver

Zdroj: Weisová, Bernátová: Strategické plánovanie samosprávy, Municipalia 2012

Bol vypracovaný v zmysle § 64 ods. a) Zákon č. 440/2015 Z. z. o športe a o zmene a doplnení niektorých zákonov (v znení č. 354/2016 Z. z., 335/2017 Z. z., 177/2018 Z. z., 35/2019 Z. z.(nepriamo), 221/2019 Z. z., 310/2019 Z. z., 310/2019 Z. z., 6/2020 Z. z., 148/2020 Z. z., 323/2020 Z. z., 351/2020 Z. z., 351/2020 Z. z., 305/2021 Z. z.). Koncepcia rozvoja športu mesta (ďalej len „KRŠ“) ako strednodobý programový dokument, obsahujúci analýzu prírodného prostredia, technického zázemia, organizačného zázemia a samotnej športovej infraštruktúry, hlavné smery vývoja športu, ustanovenie cieľov, prvoradých potrieb a úloh vo všetkých oblastiach športového života mesta. Súčasťou koncepcie je aj návrh jeho administratívneho a finančného zabezpečenia. Zákon stanovuje aj úlohy, týkajúce sa vypracovávania, schvaľovania, zabezpečenia plnenia a pravidelného vyhodnocovania predmetného programového dokumentu. Pri spracovaní programu boli rešpektované zásady regionálnej politiky vlády Slovenskej republiky a princípy regionálnej politiky Európskej únie zakotvené najmä v nariadení Rady (ES) č. 1266/1999 (nariadenie o štrukturálnych fondoch).

Formulár č. Ú 7 - Použité participatívne metódy			
Metóda	**Informovanie verejnosti**	**Získavanie názorov verejnosti**	**Zohľadnenie názorov verejnosti**
Tlačené materiály			
Verejné informačné tabule	áno		
Informačné formuláre, tabuľky údajov,	áno		
Internetové stránky	áno		
Využitie existujúcich médií			
Zverejňovanie informácií v miestnej tlači	nie	nie	
Stretnutia			
Stretnutia s kľúčovými ľuďmi/skupinami	áno	áno	áno
Návšteva v dotknutom území	áno	áno	áno
Verejné vypočutie	áno	áno	áno
Využitie miestnych ľudí na získavanie názorov	áno	áno	áno
Rozhovory a prieskumy			
Dotazník pre záujmové skupiny	áno	áno	áno
Dotazník pre širokú verejnosť	áno	áno	áno
Poradné skupiny			
Miestne poradné skupiny	áno	áno	áno
Riešenie problémov			
Rokovanie bez prítomnosti moderátora/facilitátora	áno	áno	áno

Zdroj: vlastné spracovanie

Koncepcia rozvoja športu mesta Banská Bystrica je súčasťou sústavy dokumentov podpory regionálneho rozvoja v Slovenskej republike. Táto sústava je členená na strategické a programové dokumenty vypracovávané na úrovni štátu, sektorov, samosprávnych krajov, regiónov a obcí a programové dokumenty Európskej únie (pre využitie zdrojov predvstupových a štrukturálnych fondov).

Východiskové podklady

Podpora regionálneho rozvoja sa uskutočňuje v súlade s programovaním na základe:

Miestnej úrovne

- Územný plán mesta Banská Bystrica (ako základného zákona mesta v oblasti miestneho rozvoja)

- Program hospodárskeho a sociálneho rozvoja mesta, ktorý je strednodobý programový dokument spracovaný na úrovni miestnej samosprávy
- Komunitný plán sociálnych služieb mesta Banská Bystrica
- pôvodná Koncepcia rozvoja športu mesta Banská Bystrica 2010
- Záverečná správa – Banská Bystrica Európske mesto športu 2017
- Analýza dopadu titulu EMŠ 2017 na mesto Banská Bystrica
- Viacročný rozpočet
- Koncepcia štátnej politiky v oblasti športu - Slovenský šport 2020
- Národný program rozvoja športu - koncepcia rozvoja športu do roku 2010
- Správa o plnení úloh a súčasnom stave športu v SR
- Koncepcia rozvoja pohybových aktivít detí a mládeže, ktorú schválila vláda SR uznesením č. 576 zo dňa 31.8.2011

Národnej úrovne prostredníctvom dokumentov

- Biela kniha o športe
- Koncepcia štátnej politiky v oblasti športu - Slovenský šport 2020
- Partnerská dohoda Slovenskej republiky na roky 2021 – 2027 (ďalej aj „PD SR“) je základný strategický dokument s celoštátnym dosahom, ktorý vypracuje Slovenská republika (ďalej len „SR“) za účasti partnerov a ktorým sa stanoví stratégia, priority a opatrenia pre účinné a efektívne využívanie prostriedkov z fondov politiky súdržnosti Európskej únie (ďalej len „EÚ“) na programové obdobie 2021 – 2027. PD SR uzatvorí Slovenská republika s Európskou komisiou (ďalej aj „EK“)
- Národný program reforiem Slovenskej republiky (2018, 2019, 2020)
- Programové vyhlásenie vlády Slovenskej republiky na obdobie rokov 2020 – 2024
- Národná stratégia regionálneho a územného rozvoja Slovenskej republiky do roku 2030 (2017)
- Koncepcia územného rozvoja Slovenska 2001 – v znení KURS 2011 – zmeny a doplnky č. 1 KURS 2001
- Národný infraštruktúrny plán Slovenskej republiky na roky 2018 – 2030, (2017) 11
- Zelenšie Slovensko – Stratégia environmentálnej politiky Slovenskej republiky do roku 2030 (Envirostratégia 2030)
- Strategický plán rozvoja dopravy SR do roku 2030 (2016)
- Akčný plán rozvoja elektromobility v Slovenskej republike (2019)
- Národná stratégia cyklistickej dopravy a cykloturistiky v Slovenskej republike (2015)
- Stratégia rozvoja cestovného ruchu do roku 2020 (2013)
- Aktualizovaná národná stratégia ochrany biodiverzity do roku 2020 (2014)
- Stratégia adaptácie Slovenskej republiky na zmenu klímy – aktualizácia (2018)
- Národná stratégia trvalo udržateľného rozvoja (2001)
- Koncepcia ochrany prírody a krajiny do roku 2030 (2019)
- Koncepcia implementácie Agendy 2030 v medzinárodnom prostredí (2017)
- Aktualizácia Národného programu podpory zdravia v Slovenskej republike (2014)
- Koncepcia Štátnej politiky zdravia Slovenskej republiky (2008)
- Akčný plán pre životné prostredie a zdravie obyvateľov Slovenskej republiky V. (2019)
- Strategický rámec v oblasti starostlivosti o zdravie pre roky 2014 až 2030 (2013)
- Integrovaný národný energetický a klimatický plán na roky 2021 – 2030
- Dokumenty/stratégie/plány SR vzťahujúce sa k plneniu jednotlivých kritérií základných podmienok

Nadnárodnej úrovne

- K programovým dokumentom Európskej únie pre využitie štrukturálnych fondov patria:
- Zmluva o fungovaní Európskej únie
- Rámcový dohovor OSN o zmene klímy (1994)
- Kjótsky protokol k Rámcovému dohovoru OSN o zmene klímy (1997)
- Agenda 2030 pre udržateľný rozvoj
- Ciele politiky EÚ v programovom období 2021 – 2027
- Rámcový dohovor o ochrane a trvalo udržateľnom rozvoji Karpát (2003)
- Stratégia EÚ pre Dunajský región

- Revízia Akčného plánu Stratégie EÚ pre dunajský región (júl 2019)
- BIELA KNIHA: Plán jednotného európskeho dopravného priestoru – vytvorenie konkurencieschopného dopravného systému účinne využívajúceho zdroj, COM(2011) 144 v konečnom znení
- Európska zelená dohoda (European Green Deal) publikovaná v decembri 2019, ktorá stanovuje plán opatrení s cieľom prechodu na plne klimaticky neutrálne hospodárstvo EÚ
- Európa 2020 Stratégia pre inteligentný a udržateľný rast podporujúci začlenenie
- COM(2010) 2020 v konečnom znení
- Európska stratégia pre nízkoemisnú mobilitu (COM(2016) 501 z 20. 7. 2016)
- Plán prechodu na konkurencieschopné nízkouhlíkové hospodárstvo do roku 2050
- COM(2011) 112 v konečnom znení
- Energetický plán do roku 2050 COM(2011) 885 v konečnom znení
- Nástroj na prepájanie Európy v oblasti dekarbonizácie hospodárstva a podpory využívania čistej energie
- Horizont Európa (2021 – 2027)
- LIFE (oblasť ochrany biodiverzity, prechodu na obehové hospodárstvo, adaptácie na zmenu klímy a podpory obnoviteľných zdrojov energie)
- Erasmus (oblasť rozvoja vzdelávania a odbornej prípravy zameraného na inteligentnú špecializáciu, priemyselnú transformáciu a podnikanie)
- Program pre sociálnu zmenu a inovácie v oblasti zamestnanosti a sociálneho začleňovania
- Európsky pilier sociálnych práv (2017)

Jednotlivé strategické dokumenty sú vypracovávané vo vzájomnej nadväznosti a postupnosti.

Implementácia

Implementácia Koncepcie rozvoja športu mesta Banská Bystrica je zložitý a náročný proces. Za jeho realizáciu so zabezpečením všetkých väzieb na strategické a programové dokumenty mesta, regiónu, SR a EÚ budú zodpovední predstavitelia samosprávy mesta Banská Bystrica. Návrh spôsobu implementácie bude treba dopĺňať v súlade s organizačnou štruktúrou samosprávneho úradu, jeho kompetenciami v nadväznosti na vývoj v oblasti legislatívy, predovšetkým v oblasti nakladania s finančnými prostriedkami. Pri posudzovaní jednotlivých projektov sme použili procesnú analýzu, ktorej hlavným cieľom bolo analyzovať proces premeny vstupov pomocou použitia súboru finančných, ľudských a technologických zdrojov.

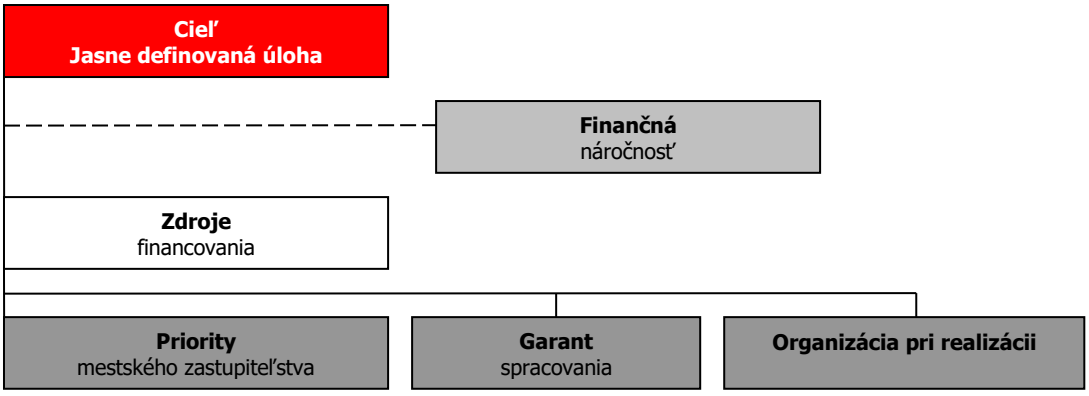

Finančné zabezpečenie

V zmysle zákona č. 440/2015 Z. z. Zákon o športe a o zmene a doplnení niektorých zákonov (v znení č. 354/2016 Z. z., 335/2017 Z. z., 177/2018 Z. z., 35/2019 Z. z.(nepriamo), 221/2019 Z. z., 310/2019 Z. z., 310/2019 Z. z., 6/2020 Z. z., 148/2020 Z. z., 323/2020 Z. z., 351/2020 Z. z., 351/2020 Z. z., 305/2021 Z. z.) sa verejné financovanie športu uskutočňuje prostredníctvom orgánov verejnej správy, ktoré sú poskytovateľmi verejných prostriedkov určených na športovú činnosť a zverejňujú informácie o ich poskytovaní. Prostriedky zo štátneho rozpočtu môžu byť poskytnuté na športovú činnosť iba osobe, ktorá má spôsobilosť prijímateľa verejných prostriedkov. Prostriedky zo štátneho rozpočtu určené na športovú činnosť sa poskytujú formou príspevku uznanému športu, dotácie alebo príspevku na národný športový projekt.

Podľa zákona č. 539/2008 Z. z. o podpore regionálneho rozvoja (v znení č. 309/2014 Z. z., 378/2016 Z. z., 58/2018 Z. z., 313/2018 Z. z., 221/2019 Z. z., 134/2020 Z. z.), sa financovanie regionálneho rozvoja v oblasti športu realizuje na troch úrovniach: na mikroregionálnej úrovni je možné rozvojové aktivity v športe financovať jedine združovaním zdrojov nižšej úrovne, čiže obcí. Samosprávy nemajú spoločný zdroj financovania. V súčasnej situácii je možné rozvojové aktivity financovať buď z rozpočtov jednotlivých samospráv v prípade individuálnych projektov alebo združením financií viacerých samospráv v prípade spoločných projektov.

V prípade financovania športových projektov majúcich význam v kontexte priorít celého kraja zohráva významnú úlohu Banskobystrický samosprávny kraj a financovanie inštitúcií v jeho zriaďovateľskej kompetencii. Ďalšími doplnkovými zdrojmi, ktoré možno definovať na úrovni jednotlivých aktivít sú predovšetkým štrukturálne fondy EÚ. Ich využitie v rámci jednotlivých aktivít je možné stanoviť len indikatívne bez určenia výšky požadovanej podpory s cieľom prispieť ku koordinácií realizácie rozvojových aktivít.

- Pri zostavovaní finančného plánu a zaisťovaní finančnej podpory je potrebné zamerať sa na tie opatrenia, ktoré sú nedostatočne podporované zo štátneho rozpočtu, alebo nie sú podporované vôbec.
- Pri zabezpečovaní základných potrieb občanov v oblasti športu postupuje samospráva podľa zákona číslo 369/1990 Z.z. O obecnom zriadení a v zmysle zákona č. 138/1991 Zb. O majetku obcí v znení neskorších predpisov.
- Na plnenie svojich úloh má mesto Banská Bystrica okrem finančných prostriedkov poukázaných od štátu v rámci delimitácie k dispozícií nasledovné financie: príjmy z miestnych daní a poplatkov, zdroje Štrukturálnych fondov Európskej únie v rámci programovacieho obdobia 2021 - 2027.

Zdroje a dokumenty
V súlade so snahou Slovenskej republiky o znižovanie rozdielov na úrovni rozvoja jednotlivých regiónov boli východiskom pri príprave Koncepcie rozvoja športu mesta Banská Bystrica nasledovné strategické dokumenty:

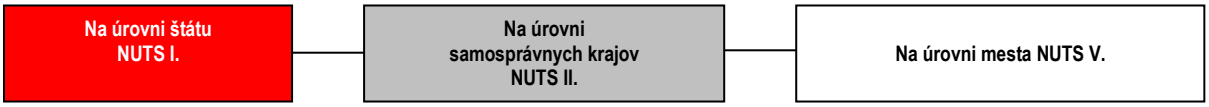

Podporné materiály
Pri vypracovaní Koncepcie rozvoja športu mesta Banská Bystrica boli použité aj prognostické údaje. Hlavnou úlohou prognostických údajov je podporiť vypracovanie tohto programu a zabezpečiť tým zvýšenie efektívnosti procesov strategického plánovania v oblasti športu a kvality tohto dokumentu. Toto zabezpečenie je dané prepojením Systému strednodobého výhľadu hospodárskeho a sociálneho vývoja a vecnej roviny strategického plánovania.

Mesto Banská Bystrica má nasledovné možnosti čerpania mimorozpočtových zdrojov na dosahovanie svojich cieľov a priorít v zmysle stanovených tematických cieľov Agendy 2030 pre udržateľný rozvoj a cieľov politiky EÚ v programovom období 2021 – 2027:

Partnerská dohoda (ďalej len „PD") - Partnerská dohoda Slovenskej republiky na roky 2021 – 2027 (ďalej aj „PD SR") je základný strategický dokument s celoštátnym dosahom, ktorý vypracuje Slovenská republika (ďalej len „SR") za účasti partnerov a ktorým sa stanoví stratégia, priority a opatrenia pre účinné a efektívne využívanie prostriedkov z fondov politiky súdržnosti Európskej únie (ďalej len „EÚ") na programové obdobie 2021 – 2027. PD SR uzatvorí Slovenská republika s Európskou komisiou (ďalej aj „EK").

Európska komisia zverejnila v máji 2018 návrh viacročného finančného rámca EÚ na roky 2021 – 2027 a návrh legislatívneho balíka pre politiku súdržnosti EÚ na programové obdobie 2021 – 2027.

Politika súdržnosti EÚ má aj naďalej podporovať svoje dva hlavné ciele, ktorými sú:

Investovanie do rastu a zamestnanosti

Európska územná spolupráca
Pre programové obdobie 2021 – 2027 sa stanovilo päť osobitných cieľov politiky súdržnosti EÚ:

1. Inteligentnejšia Európa
2. Ekologickejšia, nízkouhlíková Európa
3. Prepojenejšia Európa
4. Sociálnejšia Európa
5. Európa bližšie k občanom.

Jednotlivé členské štáty majú podľa návrhu všeobecného nariadenia Európskeho parlamentu a Rady, ktorým sa stanovujú spoločné ustanovenia o Európskom fonde regionálneho rozvoja, Európskom sociálnom fonde plus, Kohéznom fonde a Európskom námornom a rybárskom fonde a rozpočtové pravidlá pre uvedené fondy, ako aj pre Fond pre azyl a migráciu, Fond pre vnútornú bezpečnosť a Nástroj pre riadenie hraníc a víza (ďalej len „návrh všeobecného nariadenia EÚ") povinnosť predložiť svoje partnerské dohody v súlade s princípom partnerstva.

Na úrovni SR sa uskutočnil proces identifikácie investičných priorít SR na roky 2021 – 2027 v rámci piatich cieľov politiky súdržnosti, ktoré sú súčasťou návrhu PD SR. Tento proces pozostával z niekoľkých etáp, do ktorých bolo zapojené široké spektrum odborníkov z radov ústredných orgánov štátnej správy, územnej samosprávy, akademickej obce, profesijných a záujmových združení, mimovládnych neziskových organizácií a pod. Aby sa zabezpečila čo najširšia reprezentatívnosť odborných pohľadov z celého Slovenska, bol v apríli 2019 uskutočnený online dotazníkový prieskum.

Výstupy dotazníkového prieskumu boli následne konzultované s príslušnými rezortmi – ministerstvami zodpovednými za tematické oblasti podpory v rámci jednotlivých cieľov politiky súdržnosti na programové obdobie 2021 – 2027. Súčasťou tohto procesu boli aj predbežné úvahy o tvorbe tzv. strategických projektov (projekty strategického významu). Pre príslušné ciele boli v spolupráci so sociálno-ekonomickými partnermi vypracované tzv. návrhové listy, v ktorých sa zadefinovali podrobnejšie návrhy opatrení aj s odôvodnením, prečo je potrebná ich realizácia, ďalej cieľová skupina, ktorej sa budú dotýkať, ale aj súlad s prílohou D Správy o Slovensku 2019 – pozičným dokumentom EK.

Ďalším krokom bol analytický hierarchický proces, cieľom ktorého bolo prostredníctvom nezávislých hodnotiteľov (odborníci z analytických útvarov), prideliť identifikovaným prioritám v rámci jednotlivých cieľov váhy, tzn. zoradiť ich na základe troch hlavných kritérií – závažnosti, naliehavosti a realizovateľnosti. Výsledky tohto procesu boli predstavené v materiáli „Východiskový návrh priorít SR pre politiku súdržnosti 2021 – 2027", ktorý schválila Rada vlády SR pre politiku súdržnosti 2021 – 2027 dňa 3. októbra 2019. Na základe tohto procesu bola zahájená aj príprava návrhu PD SR, ako hlavného strategického dokumentu SR pre využívanie fondov politiky súdržnosti EÚ po roku 2020.

Ciele PD SR	
Cieľ politiky	**Oblasť podpory**
1. Inteligentnejšia Európa	Podpora opatrení na rozšírenie výskumných a inovačných kapacít a využívania pokročilých technológií
	Podpora budovania ľudských zdrojov vo výskume a vývoji
	Podpora budovania a modernizácie centrálnej infraštruktúry pre výskum a vývoj
	Podpora účasti slovenských subjektov v Európskom výskumnom a inovačnom priestore
	Využívanie výhod digitalizácie pre občanov, podniky a vlády
	Podpora rozvoja digitálneho a údajového hospodárstva a digitálna transformácia širšej ekonomiky, výskum a vývoj a aplikovanie moderných technológií s cieľom zvyšovať inovatívnu výkonnosť Slovenska a eliminovanie negatívneho dopadu digitalizácie na spoločnosť Modernizácia poskytovania verejných služieb
	Podpora budovania inteligentných regiónov a miest
	Podpora digitálnej pripojiteľnosti
	Posilnenie rastu a konkurencieschopnosti najmä malých a stredných podnikov, vrátane produktívnych investícií
	Podpora malého a stredného podnikania
	Internacionalizácia malého a stredného podnikania
	Podpora sieťovania podnikateľských subjektov
	Rozvoj zručnosti pre inteligentnú špecializáciu, priemyselnú transformáciu a podnikanie – ľudské zdroje pre inovatívne Slovensko a EÚ
	Podpora kvality terciárneho vzdelávania orientovaného na pracovný trh
	Digitálne a podnikateľské zručnosti
2. Ekologickejšia nízkouhlíková Európa	Podpora opatrení na zlepšovanie energetickej efektívnosti a zníženia emisií skleníkových plynov
	Podpora využívania energie z obnoviteľných zdrojov
	Rozvoj inteligentných energetických systémov, sietí a uskladnenia mimo TEN-e
	Podpora adaptácie na zmenu klímy, prevencie rizík a odolnosti voči katastrofám
	Zlepšenie kvality vôd a stavu v zásobovaní vodou a čistení odpadových vôd
	Prechod na obehové hospodárstvo s dôrazom na odpadové hospodárstvo
	Zlepšenie ochrany prírody, krajiny, biodiverzity a ekosystémových služieb,
	Zabezpečenie prieskumu, sanácie a monitorovania environmentálnych záťaží
	Zlepšenie kvality ovzdušia
	Podpora udržateľnej multimodálnej mestskej mobility
3. Prepojenejšia Európa	Prioritné oblasti podpory z ENRAF: podpora udržateľného rybárstva a ochrany vodných biologických zdrojov, podpora udržateľných akvakultúrnych činností, ako aj spracovania produktov rybolovu a akvakultúry a uvádzania týchto produktov na trh
	Cestná doprava Dobudovanie diaľničných spojení TEN-T Výstavba rýchlostných ciest Modernizácia a výstavba ciest I. triedy vrátane modernizácie mostov Zlepšenie regionálnej dopravnej obslužnosti
	Železničná doprava

4. Sociálnejšia Európa	Modernizácia železničnej infraštruktúry zaradenej do siete TEN-T a železničných uzlov Podpora regionálnej železničnej dopravy Vodná doprava Modernizácia infraštruktúry vodnej dopravy zaradenej do TEN-T Pomoc prevádzkovateľom plavidiel vnútrozemskej plavby pri zavádzaní technológií ekologizácie plavidiel Adaptabilný a prístupný trh práce Kvalitné inkluzívne vzdelanie Záruka pre mladých Aktívne začlenenie a dostupné služby Potravinová a materiálna deprivácia Sociálne inovácie a experimenty Budovanie administratívnych a analyticko-strategických kapacít miestnych a regionálnych orgánov
5. Európa bližšie k občanom	**Prevencia negatívnych spoločenských javov a vytváranie bezpečného fyzického prostredia obcí, miest a regiónov** **Regionálna a miestna infraštruktúra pre pohybové aktivity a voľný čas** **Zlepšovanie manažmentu, služieb a infraštruktúry podporujúcich kultúrne dedičstvo, komunitný rozvoj a udržateľný cestovný ruch**
Fond spravodlivej transformácie (FST)	Umožniť regiónom a ľuďom riešiť sociálne, zamestnanecké, hospodárske a environmentálne vplyvy prechodu k cieľu Únie v oblasti klímy a klimaticky neutrálneho hospodárstva do roku 2050 na základe Parížskej dohody

Zdroj: Oznámenie o strategickom dokumente, Partnerská dohoda 2021 - 2027, s.7 - 8, 2020.

Uplatnenie integrovaného prístupu KRŠ

rozmer - 1

Rôzne aspekty života mesta – environmentálny, hospodársky, sociálny– sú vzájomne prepojené a úspech v rozvoji samosprávy možno dosiahnuť len prostredníctvom integrovaného prístupu. **Opatrenia týkajúce sa fyzickej obnovy športovej infraštruktúry sa v Koncepcii rozvoja športu skombinovali s opatreniami na podporu zdravia, prevencie kriminality, podpore hospodárskeho rozvoja, sociálneho začleňovania a ochrany životného prostredia**. Predpokladom toho je rozvoj silných partnerstiev medzi miestnymi obyvateľmi, občianskou spoločnosťou, miestnym hospodárstvom a rôznymi úrovňami správy. Takýto prístup je osobitne dôležitý vzhľadom na vážnosť problémov, pred ktorými momentálne samospráva stojí. Tieto problémy siahajú od konkrétnych demografických zmien, cez dôsledky hospodárskej stagnácie v súvislosti s tvorbou pracovných miest a sociálnym pokrokom, až po dôsledky zmeny klímy. Reakcia na tieto problémy bude mimoriadne dôležitá na dosiahnutie inteligentnej, udržateľnej a inkluzívnej spoločnosti, ktorá je cieľom politiky súdržnosti EÚ na programové obdobie 2021 - 2027. Politika súdržnosti EÚ má aj naďalej podporovať svoje dva hlavné ciele, ktorými sú: Investovanie do rastu a zamestnanosti a Európska územná spolupráca.

Pre programové obdobie 2021 – 2027 sa stanovilo päť osobitných cieľov politiky súdržnosti EÚ, z ktorých oblasti športu sa priamo alebo nepriamo týkajú 2: 1. Inteligentnejšia Európa, **2. Ekologickejšia, nízkouhlíková Európa,** 3. Prepojenejšia Európa, 4. Sociálnejšia Európa a **5. Európa bližšie k občanom.**

rozmer – 2

KRŠ integruje všetky dokumenty na miestnej úrovni, ako aj ciele a priority relevantných národných strategických dokumentov a dokumentov EÚ. KRŠ 2021 – 2027 nadväzuje na predchádzajúcu KRŠ, Územný plán mesta, PHSR mesta Banská Bystrica, viacročný rozpočet, Komunitný plán sociálnych služieb, atď.. Koncepcia rozvoja športu mesta integruje strategické dokumenty EÚ spoločne s dokumentmi z národnej úrovne.

rozmer – 3

Integrovaný prístup bol uplatnený pri procese spracovania strategického dokumentu, kde boli zohľadnené predstavy, potreby a požiadavky jednotlivých zainteresovaných skupín, ako sú obyvatelia, rozpočtová organizácia v pôsobnosti mesta, záujmové skupiny obyvateľov, podnikateľské subjekty, mesto a jeho jednotlivé orgány: poslanci MsZ, odborné komisie, pracovníci MsÚ, pracovné skupiny. V prípravnej fáze spracovania KRŠ sa integrovaný prístup využil prostredníctvom dotazníkového prieskumu, v rámci schvaľovacej fázy KRŠ bol návrh dokumentu zaslaný zainteresovaným skupinám na záverečnú úpravu, doplnenie a odsúhlasenie.

rozmer – 4

Integrovaný prístup bol uplatnený v prípade finančného zabezpečenia jednotlivých priorít a cieľov. Financovanie sa realizuje z viacerých zdrojov – verejných a súkromných. Verejné zdroje uplatňujú integrovaný prístup

z hľadiska horizontálneho ako aj vertikálneho. Z horizontálneho hľadiska predstavuje kombinovanie viacerých možných zdrojov EÚ (Operačných programov). Z vertikálneho hľadiska sú integrované zdroje EÚ, úrovne SR, VÚC a nakoniec na najnižšej úrovni miestnej samosprávy.

Základné pojmy

Šport - všetky formy telesných aktivít, ktoré prostredníctvom príležitostnej alebo organizovanej účasti vedú k preukazovaniu alebo zvyšovaniu telesnej zdatnosti a duševnej pohody, formujú sociálne väzby alebo umožňujú dosahovať výsledky v súťažiach na všetkých úrovniach.

Šport pre všetkých – záujmové organizované a neorganizované formy telesných cvičení a druhov športu určených všetkým skupinám obyvateľov s cieľom ich telesného a duševného rozvoja, zlepšovania zdravia, tvorby optimálneho životného štýlu, uspokojovania osobných záujmov a potrieb.

Školský šport - záujmové súťažné a nesúťažné organizované aktivity v školách (základných školách, stredných školách, vysokých školách, resp. vysokoškolských športových kluboch), nejedná sa o povinnú telesnú a športovú výchovu v rámci vzdelávacieho programu.

Elitný šport (výkonnostný, vrcholový) – športové činnosti vymedzené pravidlami, osvojené v tréningovom procese, uskutočňované na vrcholných medzinárodných súťažiach a podujatiach, s ambíciou dosahovať maximálny športový výkon.

Športové kluby a telovýchovné jednoty - právnické osoby, spravidla občianske združenia, založené v súlade so zákonom č. 83/1990 Zb. o združovaní občanov, za účelom zabezpečovania a realizácie športu a pohybových aktivít občanov. Sú základnou štruktúrou športových zväzov.

Športová infraštruktúra - všetky športové zariadenia, nachádzajúce sa v danom územnom celku.

Športová reprezentácia Slovenskej republiky - účasť športovcov, trénerov, realizačných tímov na medzinárodných športových podujatiach a súťažiach, organizovaných medzinárodnými športovými federáciami, organizáciami a Medzinárodným olympijským výborom (ďalej len „MOV“), či Medzinárodným paralympijským výborom (ďalej len „IPC“), na ktoré boli nominovaní príslušným športovým zväzom.

Športovo talentovaná mládež - deti a mládež, ktorá sa aktívne venuje najmä organizovanej športovej činnosti. V SR je sústredená do útvarov talentovanej mládeže (ďalej len „ÚTM“), je jej venovaná zvýšená starostlivosť štátu formou finančnej podpory. Za výber, výchovu a zabezpečovanie športovej prípravy je zodpovedný športový zväz v súčinnosti so športovými školami a športovými triedami (KŠPvOŠ - SŠ 2020, 2012, s. 4 - 5).

Fázy strategického plánovania a definovanie zodpovednosti

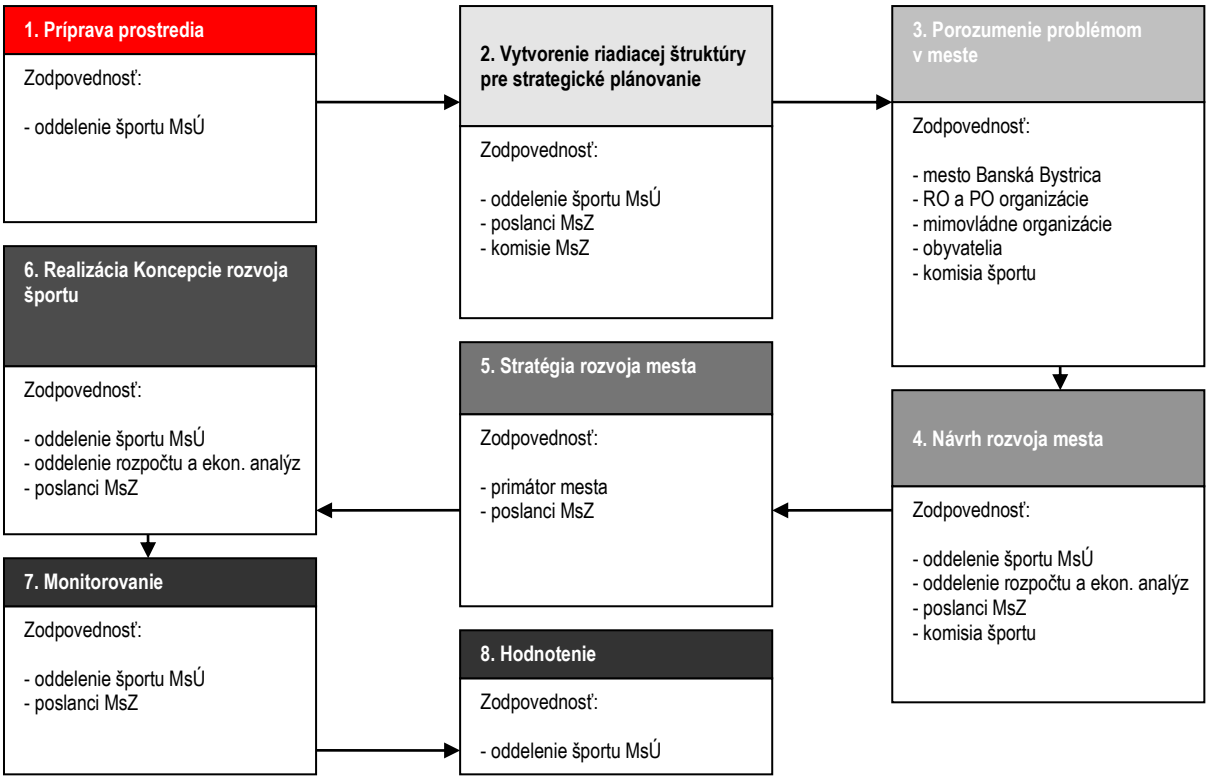

1	Vyvolanie dopytu v meste Banská Bystrica. Sformovanie prvotnej pracovnej skupiny. Určenie, koho je treba do prípravy KRŠ zapojiť. Spôsob oslovenia a prizvania ďalších účastníkov – dotazníkový prieskum. Príprava informačnej stratégie.
2	Zapojenie všetkých účastníkov procesu. Vytvorenie organizačnej a riadiacej štruktúry pre spracovanie KRŠ. Stanovenie pravidiel rokovania riadiacej štruktúry.
3	Predstavenie cieľov, záujmov a potrieb všetkých účastníkov. Vytvorenie a zverejnenie mechanizmov pre aktívnu spoluúčasť verejnosti. Uskutočnenie analýzy potrieb a zhodnotenie existujúcich zdrojov. Zhodnotenie silných a slabých stránok mesta v oblasti športu. Vymenovanie príležitostí a rizík a naznačenie trendov pre rozvoj mesta v jednotlivých oblastiach.
4	hlavné hodnoty, ktoré tvoria jej základ a ktoré určia pri spracovaní KRŠ smer, ktorým sa budú jednotlivé oblasti uberať, cieľ, ktorý má byť dosiahnutý a priority rozvoja, prekážky, ktoré bude nutné prekonať pri rozvoji, regionálne aj nadregionálne zdroje, ktoré je možné využiť na rozvoj. Plán postupných krokov a úloh na dosiahnutie stanovených cieľov a priorít.
5	Systém sledovania realizácie KRŠ. Spracovanie konečnej verzie KRŠ. Predloženie textu KRŠ na pripomienkovanie verejnosti. Schválenie KRŠ mestským zastupiteľstvom.
6	Uskutočňovanie plánu. Ročné vyhodnocovanie plánu. Informovanie verejnosti o uskutočňovaní KRŠ. Priebežné vyhľadávanie a zapájanie nových partnerov. Nástroje umožňujúce uskutočniť zmeny v pôvodnej KRŠ.

Zdroj: Woleková, Mezianová, 2004, s.14 – 17.

A ANALYTICKÁ ČASŤ KONCEPCIE ROZVOJA ŠPORTU MESTA BANSKÁ BYSTRICA

2 ZÁKLADNÁ CHARAKTERISTIKA MESTA

Mesto Banská Bystrica je administratívno-správnym centrom Banskobystrického kraja a v sídelnom systéme Slovenskej republiky zastáva jedno z najvýznamnejších a popredných miest. Mesto Banská Bystrica leží na križovatke zvolensko-turčianskej rozvojovej osi Zvolen – Banská Bystrica – Turčianske Teplice – Martin (v úseku Banská Bystrica – Turčianske Teplice ako komunikačno-sídelná os), ktorá je rozvojovou osou prvého stupňa a hornopohronskej rozvojovej osi Banská Bystrica – Brezno – Heľpa, ktorá je rozvojovou osou druhého stupňa a starohorská rozvojová os: Banská Bystrica – Staré Hory, ktorá je rozvojová os tretieho stupňa.

Mesto Banská Bystrica je centrom banskobystricko-zvolenského ťažiska osídlenia prvej úrovne, ktoré je v rámci tejto úrovne zaradené do tretej skupiny spolu s žilinsko-martinským. Významovo sú pred touto skupinou iba dve najväčšie ťažiská osídlenia Slovenskej republiky, a to bratislavsko-trnavské a košicko-prešovské ťažiská osídlenia. Centrum osídlenia banskobystrického kraja tvoria sídla Banská Bystrica a Zvolen, ktoré so svojim zázemím, územno-priestorovými väzbami a funkciami prezentujú ťažisko osídlenia celoštátneho až medzinárodného významu, ktoré tvoria prvú skupinu spolu so Žilinou, Nitrou, Prešovom, Trenčínom a Trnavou (hneď za národnými metropolami Bratislava a Košice). V súčasnosti je Banská Bystrica hospodárskym, administratívnym a kultúrnym centrom stredného Slovenska a sídlom Banskobystrického samosprávneho kraja (PHRSR 2015 - 2023, 2015, s.36).

Z pohľadu medzinárodného dopravného priameho napojenia mesto Banská Bystrica v severojužnom smere leží na medzinárodnej cestnej trase E 77 (Varšava - Krakov - Budapešť), ktorú tvoria v sieti SR cesty I. triedy č. 59 a č. 66 v peáži s rýchlostnou cestou R1. Južne od mesta prechádza Banskobystrickým krajom medzinárodná cestná trasa E 571 (Bratislava - Košice), ktorú tvoria v sieti SR cesty I. triedy č. 65 a 50 a E 572 (Trenčín - Žiar nad Hronom) v sieti SR cesta č. 50. Základom železničnej kostry Banskobystrického kraja sú trate celoštátneho (až medzinárodného) významu, tzv. „južný ťah“ zaradený do doplnkovej siete TEN-T (Leopoldov / Nové Zámky - Kozárovce - Zvolen - Lučenec - Košice), na území kraja traťové úseky č. 150 a 160, trať Zvolen - Kremnica / Banská Bystrica - Vrútky (traťové úseky č. 171 a 172), trať Zvolen - Banská Bystrica - Margecany (traťový úsek č. 170) a trať Zvolen - Šahy - Štúrovo (traťový úsek č. 153) (ÚPN, 2020, s.36).

Dopravný systém dopĺňa letisko Sliač, zaradené do kategórie medzinárodných letísk.

V meste Banská Bystrica je sústredená takmer celá vyššia vybavenosť okresu Banská Bystrica v oblastiach štátnej správy, bankovníctva, vedeckých pracovísk a školstva celoštátneho významu. Zdravotnícke zariadenia vyhovujú svojimi kapacitami a špecializáciou a plne pokrývajú potreby mesta a širšieho zázemia. Dobudovať je potrebné sieť špeciálnych zdravotníckych zariadení orientovaných na prevenciu, služby dlhodobo chorým a geriatrické centrá. V Banskej Bystrici sú lokalizované všetky stredné školy na území bývalého okresu. Vysoké školy sú reprezentované Univerzitou Mateja Bela v Banskej Bystrici a Univerzitou Komenského - teologický inštitút v Badíne, ktoré majú celoštátnu pôsobnosť (ÚPN BB, 2020, s.38).

2.1. HISTÓRIA ŠPORTU V MESTE BANSKÁ BYSTRICA

Obyvateľom Banskej Bystrice boli športové aktivity vždy veľmi blízke. Športová tradícia mesta siaha do deväťnásteho storočia, športom sa naši predchodcovia zapodievali už pred rokom 1900. Historické záznamy dokazujú, že prvým organizovaným športovým odvetvím a klubom bola Banskobystrická kolkárska spoločnosť, ktorá vznikla 1. júna 1868. Prvým klubovým predchodcom našej Dukly bol Banskobystrický športový klub – BŠC. Bystrickí predchodcovia ho založili 1. apríla roku 1900, v ktorom boli na začiatku združení cyklisti, tenisti, futbalisti a atléti.

Po vzniku Československej republiky sa do popredia v športovom hnutí mesta dostal Sokol, v ktorom boli združení občania mesta zo všetkých vrstiev obyvateľstva. Ďalším dôležitým činiteľom v oblasti športu v meste boli športové organizácie YMCA, MACABI, Skaut, Orol, silný telovýchovný klub SLÁVIA. Tieto organizácie

neslúžili len ako združenia pre organizovanú športovú činnosť, ale podieľali sa aj na budovaní športovísk v meste a organizovaní významných športových podujatí.

V Banskej Bystrici už v minulosti žilo množstvo významných športových osobností, ktoré tu nachádzali kvalitné športové zázemie. Výsledkom športovej tradície trvajúcej dlhé desaťročia sú olympijskí medailisti spätí s mestom Banská Bystrica: Jozef Gönci, František Jež, Elena Kaliská, Vladimír Kocman, František Kunzo, Michal Martikán, Jozef Pribilinec, Bohumil Starnovský, Pavol Hurajt, Jan Železný, Anastasija Kuzminová, Matej Tóth a paralympionik Marián Kuřeja.

Dôležité míľniky športu

1904	založený prvý futbalový klub ŠK Banská Bystrica
1922	začiatky hokeja v Banskej Bystrici
1.7.1965	vznik futbalového klubu Dukla Banská Bystrica
1.10.1967	vznik VŠC Dukla Banská Bystrica (vtedy AS (armádne stredisko) Dukla Banská Bystrica)
27.7.1987	v Banskej Bystrici sa narodil futbalista Marek Hamšík, rekordér v počte reprezentačných štartov, kapitán slovenskej reprezentácie, účastník MS vo futbale 2010 a ME vo futbale 2016 a 2020, 8-násobný futbalista roka na Slovensku
1990	Slávia PF Banská Bystrica zvíťazila v česko-slovenskej basketbalovej extralige žien
2002	Zlato z majstrovstiev sveta v ľadovom hokeji (Handzuš, Országh)
2010	Anastasija Kuzmina – zlatá olympijská medaila z biatlonu – Vancouver 2010
2014	Anastasija Kuzmina – zlatá olympijská medaila z biatlonu – Soči 2014
2013	Michal Handzuš získal Stanley Cup
2017,/18,/19	HC´05 Banská Bystrica sa stala slovenským hokejovým majstrom
2017	Zisk titulu Európske mesto športu
2016	Matej Tóth – zlatá olympijská medaila z chôdze na 50 km – Rio de Janeiro 2016
2018	Anastasija Kuzmina – zlatá olympijská medaila z biatlonu – Pyeongchang 2018

2.2. PRÍRODNÉ POMERY

Vymedzenie územia

Mesto Banská Bystrica má veľmi výhodnú geografickú polohu v strede Slovenska – na medzinárodnej turistickej trase prepájajúcej Budapešť s Krakovom a v ťažisku banskobystricko-zvolenského ťažiska osídlenia. Mesto Banská Bystrica patri do banskobystrického kraja je jeho centrom a centrom okresu. Susedí so šiestimi okresmi - troma z Banskobystrického kraja - Brezno, Zvolen, Žiar nad Hronom a troma zo Žilinského kraja - Turčianske Teplice, Martin a Ružomberok.

Spádový priestor mesta Banská Bystrica tvoria katastrálne územia obcí Badín, Dolný Harmanec, Dolná Mičiná, Donovaly, Harmanec, Horná Mičiná, Kordíky, Králiky, Kynceľová, Malachov, Motyčky, Môlča, Podkonice, Priechod, Riečka, Selce, Slovenská Ľupča, Staré Hory, Špania Dolina, Tajov, Turecká21. Mimoriadne postavenie medzi nimi má bývalé kráľovské mestečko Slovenská Ľupča, ktoré je už v súčasnosti, vzhľadom k možnostiam rozvoja hospodárskych aktivít, kultúrno-historickým hodnotám a bezprostrednej vzdialenosti k Banskej Bystrici, pridruženým centrom krajského mesta (PHSR 2015 - 2023, 2015, s.36).

Geomorfologické pomery

Z hľadiska geológie a geomorfológie sem zasahujúcich geomorfologických celkov všetkých piatich oblastí Vnútorných Západných Karpát (Mazúr, Lukniš, 1978) je kraj mnohotvárny.

Geologické pomery

Územia okolia Banskej Bystrice je geologicky veľmi rozmanité. Budujú ho jednotky jadrových pohorí, veporské pásmo, neogénne vulkanity a paleogén, neogén a kvartér karpatských kotlín.

Hydrologické pomery

Hydrogeológia

Banskobystrický okres spadá do 10 hydrogeologických rajónov, z toho do 6 hydrogeologických rajónov spadá čiastočne.

Hydrológia

Riešené územie Banskobystrického okresu spadá do povodia rieky Hron.

Z hľadiska športu predstavuje Hron významný tok intenzívne využívaný na športovú činnosť - rafting.

Geotermálne vody
Geotermálne vody sú prírodné podzemné vody, ktorých teplota po výstupe na zemský povrch je vyššia ako priemerná ročná teplota vzduchu v danej lokalite, t.j. v našej lokalite ide o teplotu 20°C. Predstavuje potenciál na rozvoj športu a cestovného ruchu.

Klimatické pomery

Klimatické pomery oblasti priamo ovplyvňujú oblasť športu a cestovného ruchu v zimnom období (snehové pomery) ako aj v letnom období - štruktúra ponuky služieb športu a cestovného ruchu.

Slovenské rudohorie (oblasť)
Oblasť sa nachádza na rozhraní oceánskeho a kontinentálneho typu podnebia. Svojou strednou nadmorskou výškou 598 m leží na prechode medzi nížinným a horským typom podnebia, pričom závislosť od nadmorskej výšky je modifikovaná zvláštnosťou krasového reliéfu. Rozdelenie teplôt a zrážok je na území v podstate závislé na nadmorskej výške. Z teplotných charakteristík mesačných teplôt vyplýva, že najteplejším mesiacom roka je júl (19 až 20 ºC), najchladnejším január (-4 až -6 ºC). Priemerná ročná teplota vzduchu sa pohybuje medzi 5,7 - 8,5 ºC. Ročný úhrn slnečného svitu je 2040 až 2100 hodín. Priemerný počet letných dní v roku je 60 až 20, mrazových dní 110 až 170. Ročný priemerný úhrn zrážok sa pohybuje medzi 630 až 990 mm, priemerný úhrn zrážok vo vegetačnom období 400 až 595 mm. Snehová pokrývka trvá 50 až 115 dní. Priemerné maximum snehovej pokrývky je 18 až 45 cm. Patrí k oblastiam so zvýšenou búrkovou činnosťou. Relatívna vlhkosť vzduchu má opačný chod ako jeho teplota. Najvyššie hodnoty má v decembri, najnižšie v apríli až máji. Jar a začiatok leta bývajú na planinách vlhkejšie ako v dolinách, v jeseni opačne. Oblasť patrí do oblasti s dominantne prevládajúcim severným vetrom. Druhým najčastejším smerom vetra je južný vietor. V kotlinách je značné percento bezvetria. Následkom členitosti reliéfu sa smer vetra v nižších polohách prispôsobuje jeho tvárnosti.

Fatransko-tatranská oblasť
Na území vzhľadom ku vysokému výškovému rozdielu medzi najvyššie a najnižšie položeným bodom možno rozlíšiť až 5 klimatickogeografických typov. Horské polohy približne nad 1500 m n.m. majú veľmi studenú horskú klímu s priemernými teplotami v januári -7° až -8° C (na hlavnom hrebeni približne -9° C), priemer teplôt v júli tu dosahuje 7° až 11,5° C. Nižšie položené lesnaté oblasti sa vyznačujú chladnou až studenou klímou, s priemernými januárovými teplotami -5° až -7° C a júlovými teplotami 11,5° až 16° C. Kotlinové časti Národného parku charakterizuje mierne suchá až vlhká klíma, s veľkou inverziou teplôt. Priemerné januárové teploty klesajú na -3,5° až -6° C, júlové vystupujú na 14,5° až 18° C. Vďaka častým teplotným inverziám (na horách prevláda teplé slnečné počasie, kým v kotlinách sa pod vrstvou hmly, alebo nízkej oblačnosti udržujú nízke teploty). Maximálna hodnota bola nameraná v Brezne, keď dosiahla 36,5° C. Maximálna priemerná ročná teplota vzduchu na území je v **Banskej Bystrici**, a to 8° C. Množstvo atmosferických zrážok, podobne ako teplotu vzduchu, ovplyvňuje vo všeobecnosti nadmorská výška. Kým v hrebeňových polohách ročný úhrn prevyšuje 1400 mm, v kotlinách je to menej než 900 mm. Zrážkové pomery závisia tiež od lokalizácie, pretože pri prevládajúcom prúdení vlhkých vzdušných hmôt na Slovensku spadne viac zrážok na náveternej západnej strane pohoria než na záveternej strane v tzv. zrážkovom tieni. Napríklad v Starých Horách ročný úhrn predstavuje približne 1020 mm, kým v Brezne s porovnateľnou nadmorskou polohou asi 720 mm. Viac zrážok spadne v nižšie položenej Banskej Bystrici (360 m n.m.). Snehová pokrývka v kotlinách trvá približne 60 dní v roku, v hôľnych oblastiach až 130 dní. V zatienených ľadovcových kotloch na severnej strane Ďumbiera sneh pokrýva pôdu až 200 dní a miestami pretrváva aj do polovice júla. Snehová vrstva v kotlinách dosahuje maximálnu priemernú výšku do 20 cm v januári a vo februári, vo vysokohorských polohách podobnú charakteristiku dosahuje vo februári a v marci, a to až 145 cm. Na sledovaných miestach zaznamenali absolútne maximum snehovej pokrývky 295 cm na Kosodrevine. Veľké množstvo snehu vo vysokohorskom teréne je jedným z predpokladov uvoľnovania lavín. V Nízkych Tatrách je zaevidovaných až 654 lavínových dráh, pričom na strmších svahoch s výraznejšie modelovaným glaciálnym reliéfom v západnej ďumbierskej časti je ich podstatne viac než vo východnej kráľovohoľskej časti. Námraza je charakteristickým javom predovšetkým vo vysokohorskej oblasti. Tvorí sa prevažne v zimnom období a tvorí sa za hmly na predmetoch vystavených prúdeniu vzduchu. Počas priaznivých atmosferických podmienok môže vznikať veľké množstvo týchto tzv. horizontálnych zrážok, ktoré napr. na Chopku dosahujú priemerný ročný úhrn až 2063 kg/m2. Prúdenie vzduchu má vďaka lokálnym tvarom reléfu silne premenlivý smer. V kotlinách orientovaných v smere západ - východ má vietor vo všeobecnosti rovnaký priebeh, v hrebeňových častiach prevažuje severojužné prúdenie, ale časté sú aj vetry od severozápadu a juhozápadu. Najmenej sa uplatňujú juhovýchodné a severovýchodné vetry. S pribúdajúcou nadmorskou výškou sa priemerná rýchlosť vetra zvyšuje, v ročnom priemere dosahuje 9,6 m/s, v Jasnej (1200 m n.m.) iba 1,2 m/s.

Nízke Tatry - pohorie sa vyznačuje kontinentálnou horskou klímou v oblasti strání, mierne chladnou klímou v úpätných polohách a strednej časti úbočí rázsoch. Priemerná januárová teplota sa pohybuje okolo −6 °C, priemerná júlová teplota dosahuje 15,8 °C. Na ústrednom chrbte pohoria prevláda chladná až studená klíma s priemernou januárovou teplotou -7 až −9 °C a priemernou júlovou teplotou 8 až 9,3 °C. V dolinách sa pohybuje priemerná januárová teplota okolo −5 až −7 °C a priemerná júlová okolo 14 °C. Najteplejšie úpätné časti pohoria majú priemernú ročnú teplotu vzduchu asi 7,5 °C, na najvyšších vrcholoch je priemerná ročná teplota okolo 0 °C. V údolných častiach je priemerný ročný úhrn zrážok okolo 900 – 1 000 mm/m², vo vrcholových 1200 – 1 600 mm/m². Kvôli prevládajúcemu vzdušnému prúdeniu majú vyšší úhrn zrážok hlavne severné svahy, pričom západná časť je mierne vlhkejšia ako východná. Snehová pokrývka dosahujúca nad hranicou lesa hrúbku do 2 m sa drží 110 – 210 dní v roku (Veľký, J. a kolektív, 1980).

Starohorské vrchy - Z klimatického hľadiska patria južné svahy, najzápadnejšia časť a tiež údolia potokov Bystrica a Starohorský potok do mierne teplej, vlhkej oblasti. Severné svahy, ako aj časť pohoria na severozápad od banskej Bystrice, sú radené do mierne chladnej oblasti.

Slovenské stredohorie (oblasť)

Oblasť sa nachádza v mierne teplej klimatickej oblasti (M) – okrsku M7 (Atlas krajiny SR, 2002). Mierne teplá oblasť je charakterizovaná ako oblasť s priemerne menej ako 50 letných dní za rok, s denným maximom teploty vzduchu – 25°C. Samotný okrsok M7 je charakterizovaný ako mierne vrchovinový, teplý a veľmi vlhký. Priemerná ročná teplota v záujmovom území je 4 – 6°C, priemerná teplota v januári je –4 až –5°C, priemerná teplota v júli je 16°C. Minimálne zrážky sa v území riešenom územným plánom vyskytujú spravidla v januári až marci, maximá bývajú v júni, pričom aj mesiace júl a august bývajú na zrážky bohaté. Všeobecne platí, že letný polrok je spravidla na zrážky bohatší ako zimný. Na tvorbe zásob podzemných vôd sa však v dôsledku vysokej evapotranspirácie v lete podieľajú hlavne jesenné a zimné zrážky (Atlas krajiny SR, 2002). Prúdenie vzduchu je modifikované predovšetkým členitosťou reliéfu. V otvorených oblastiach prevláda prúdenie od severozápadu a severovýchodu, v nižších polohách pozdĺž údolia potokov, t.j. hlavne zo severného smeru. Veternosť je slabá, 70-80 % vetrov nepresahuje rýchlosť 2 m/s. V posledných dvoch desaťročiach sa v tejto oblasti vyskytovali častejšie teplé obdobia ako chladné najmä v priebehu leta a zimy. Posudzovaná oblasť patrí do mierne vlhkej klimatickej oblasti. Humidita klímy rastie od predhorí k pohoriam. Snehová pokrývka sa v posudzovanej oblasti vyskytuje v priemere od polovice novembra do konca marca. Jej trvanie je v priebehu zimy občas prerušované a preto v predhoriach v priemere trvá 80 dní. vo vyšších polohách v priemere 105 dní. Pri tuhých a dlhých zimách trvá snehová pokrývka až 150 dní, pri suchých a teplých zimách len okolo 40 dní. Priemerné výšky snehovej pokrývky pri februárovom vrcholení zimy dosahujú v predhoriach 23 cm, vo vyšších polohách až 30 cm s 80 až 90 % zabezpečenosťou výskytu. V ročnom chode je v riešenom území najviac priameho slnečného svitu o mesačnom priemere 225-242 hodín v období máj až august. V lete občas priamy slnečný svit tu trvá aj viac ako 300 hodín. V riešenom území sa najviac oblačnosti, vodnej pary o vysokej relatívnej vlhkosti vzduchu a najviac hmlových dní vyskytuje v zimnom období a najviac búrok v letnom období. Medzi týmito meteorologickými prvkami je vzájomná súvislosť. V ročnom chode je najväčšia relatívna vlhkosť vzduchu koncom jesene a v priebehu zimy. V riešenom území prevláda prúdenie vzduchu od severozápadu až severu. V teplom polroku sa výraznejšie uplatňuje prevládajúce podružné prúdenie vzduchu od juhovýchodu až juhu. Veternosť je v tejto oblasti mierna, v otvorených vyšších polohách priemerné mesačné rýchlosti vetra sa pohybujú zväčša 3 – 4 m.s.-1, v nižších polohách v rozmedzí 2 – 3 m.s.$^{-1}$.

Kremnické vrchy - Kremnické vrchy patria podnebne k mierne teplým oblastiam. Teploty v zimných mesiacoch sa pohybujú okolo -2 až -5 °C, v letnom období dosahujú cca 16 - 18 °C. Počet dní so snehovou pokrývkou je približne 60 - 100, počet letných dní je cca 30 – 50.

Zvolenská Kotlina - podľa klimatických podmienok radíme Zvolenskú kotlinu medzi oblasti mierne teplé. V zimnom období vystupujú priemerné teploty na -2 až -4 °C, letné priemerné teploty sa pohybujú okolo 17 až 18 °C, počet letných dní býva medzi 40 – 50, počet dní so snehovou pokrývkou je 50 – 70.

2.3. TECHNICKÁ INFRAŠTRUKTÚRA

Technická infraštruktúra je z pohľadu rozvoja športovej infraštruktúry dôležitá hlavne pri projektoch s nadregionálnym dosahom. Športové areály s vybudovanou obslužnou infraštruktúrou spĺňajúce medzinárodné štandardy vytvárajú zvýšené nároky na technickú infraštruktúru - zásobovanie energiami, ako aj zásobovanie vodou a odvod a ekologickú likvidáciu odpadových vôd. Z tohto pohľadu môže byť kapacita existujúcej technickej infraštruktúry limitujúcim prvkom rozvoja významnejších športových projektov vo vybraných lokalitách mesta Banská Bystrica a priľahlom záujmovom území.

V prípade športovej infraštruktúry je limitujúcim prvkom systém zásobovania teplom len pri športových halách a vnútornej športovej infraštruktúre. Z tohto pohľadu je ale kapacita v meste Banská Bystrica dostatočná.

2.4. DOPRAVA

Dôležitým predpokladom rozvoja športu je aj významná dopravná poloha mesta a to najmä pre tranzitný turizmus a poloha letiska v Sliači. Z územného hľadiska sa proces rekreácie, športu a cestovného ruchu uskutočňuje na viacerých územných úrovniach: v hraniciach mesta Banskej Bystrice (jadrové mesto + územia pridružených, pôvodne samostatných obcí, v prípade Rudlovej, Sásovej, Radvane a Podlavíc s prevahou novodobej zástavby formou bytových a polyfunkčných domov), v záujmovom území mesta (najmä obce – Dolný Harmanec, Králiky, Kordíky, Tajov, Riečka, Špania Dolina, Staré Hory, Turecká, Nemce, Selce, do istej miery aj Horná a Dolná Mičiná, Badín, Sielnica a Hronsek) a na širšom území – zahrňujúcim prevažne územie bývalého okresu Banskej Bystrice, v prípade sústredenejšej návštevnosti z mesta aj za jeho hranicami v bývalých okresoch Brezno (rekreačný územný celok Bystrianska dolina) a Zvolen (kúpele Sliač a Kováčová, Môťovská vodná nádrž) (ÚPN m. BB, 2020, s.229).

Medzinárodné súvislosti
Z pohľadu medzinárodného dopravného priameho napojenia mesto Banská Bystrica v severojužnom smere leží na medzinárodnej cestnej trase E 77 (Varšava - Krakov - Budapešť), ktorú tvoria v sieti SR cesty I. triedy č. 59 a č. 66 v peáži s rýchlostnou cestou R1. Južne od mesta prechádza Banskobystrickým krajom medzinárodná cestná trasa E 571 (Bratislava - Košice), ktorú tvoria v sieti SR cesty I. triedy č. 65 a 50 a E 572 (Trenčín - Žiar nad Hronom) v sieti SR cesta č. 50. Základom železničnej kostry Banskobystrického kraja sú trate celoštátneho (až medzinárodného) významu, tzv. „južný ťah“ zaradený do doplnkovej siete TEN-T (Leopoldov / Nové Zámky - Kozárovce - Zvolen - Lučenec - Košice), na území kraja traťové úseky č. 150 a 160, trať Zvolen - Kremnica / Banská Bystrica - Vrútky (traťové úseky č. 171 a 172), trať Zvolen - Banská Bystrica - Margecany (traťový úsek č. 170) a trať Zvolen - Šahy - Štúrovo (traťový úsek č. 153). Dopravný systém dopĺňa letisko Sliač, zaradené do kategórie medzinárodných letísk. Pre Banskobystrický kraj bude významné rozvíjanie ťažísk osídlenia na spojniciach katovickej aglomerácie a krakovskej aglomerácie v Poľskej republike s budapeštianskou aglomeráciou v Maďarskej republike (ÚPN Bansá Bystrica, 2020, s.36).

Dopravný systém mesta
Mesto Banská Bystrica sa z dopravného hľadiska nachádza v centrálnej časti SR a spolu s mestom Zvolen tvorí jeden z najvýznamnejších dopravných uzlov na Slovensku. Napojenie územia Banskej Bystrice na ostatné územie Slovenska je zabezpečované nasledovnými (ÚPN Banská Bystrica, 2020, s.380 - 382):

Rýchlostné cesty a cesty I. triedy **(z hľadiska športu sú tieto komunikácie dôležité hlavne pri organizovaní športových podujatí nadregionálneho, národného a medzinárodného významu)**

- rýchlostnými cestami a cestami I. triedy, ktoré zabezpečujú prepojenia medzinárodného a celoštátneho významu,
- R1 v trase D1 Trnava – Banská Bystrica (E77), s pripravovaným pokračovaním v smere Korytnica – D1 Ružomberok,
- I/59 v trase Banská Bystrica – Ružomberok (E77) s vymedzením pre turistickú osobnú dopravu (**z hľadiska športu zabezpečuje dostupnosť významných stredísk cestovného ruchu zimnej a letnej sezóny -**

Donovaly, prepojenie s nadregionálnymi strediskami športu a rekreácie na Liptove a Vysokých Tatrách, rovnako sprístupňuje lokáne stredisko Turecká),
- I/66 v trase Banská Bystrica – Zvolen – Brezno (**z hľadiska športu predstavuje prepojenie mesta Banská Bystrica na strediská cestovného ruchu - Tále, Chopok - Jasná, Mýto pod Ďumbierom - zimné a letné športy**),
- I/69 v trase Zvolen – Sliač - Banská Bystrica, (**komunikácia má význam z hľadiska cykloturistiky**),
- I/14 v trase Banská Bystrica – Harmanec – I/65 (**predstavuje prepojenie na lokálne stredisko Kráľova studňa - letná turistika a cykloturistika**),

Cestami II. triedy, ktoré zabezpečujú prepojenia regionálneho charakteru **(z hľadiska športu sú tieto komunikácie dôležité hlavne pre krátkodobé športové a rekreačné aktivity obyvateľov mesta - zimné športy, cykloturistika, turistika - Kordíky,)**

- II/578 v trase Banská Bystrica – Kordíky (**oblasť je využívaná hlavne z hľadiska individuálnych športov v rámci zimnej sezóny - bežecké trate aj s prepojením na stredisko zimných športov Skalka Aréna, lokálne malé lyžiarske stredisko v obci Kordíky, ako aj v letnej sezóne v rámci turistických a cykloturistických aktivít**)
- II/591 v trase Banská Bystrica – Zvolenská Slatina s pripojením na cestu I/50 (**cesta nemá účelové využitie v rámci športových aktivít**),

Cestami III. triedy, ktoré zabezpečujú prepojenia lokálneho charakteru **(z hľadiska športu sú tieto komunikácie dôležité hlavne pre krátkodobé športové a rekreačné aktivity obyvateľov mesta - zimné športy, cykloturistika, turistika - Kordíky,)**

- III/066033 - od I/66 cez Selce a Priechod na Baláže (**komunikácia slúži hlavne na sprístupnenie športových aktivít v rámci letnej sezóny - Baláže - prepojenie na stredisko Donovaly - turistika a cykloturistika, stredisko zimných športov - Čachovo - Selce, Fugerov dvor, letná turistika a cykloturistika, v obci Priechod sa cesta napája na cestu IV triedy s prepojením na obec Podkonice - lyžiarske stredisko lokálneho významu Pleše, cykloturistika a turistika**),
- III/066034 - od I/59 na severnom okraji Kostiviarskej cez Nemce na cestu III/066033 (**komunikácia slúži pre zabezpečenie dostupnosti strediska cestovného ruchu - Šachtička - zimné športy, letná turistika a cykloturistika**),
- III/066024 - od križovatky s cestami I/66 a I/59 cez Sládkovičovu ulicu súbežne s rýchlostnou cestou R1 do Badína s pripojením na cestu I/69 pri Vlkanovej (**uvedená komunikácia má význam z hľadiska cykloturistiky s prepojením na cyklotrasy - Banská Bystrica - Hronsek - Sliač - Zvolen, prípadne Banská Bystrica - Badín - Senica, Badínsky prales**),
- III/066014 - zo Sielnice na cestu I/66 (**cesta z hľadiska športu slúži na sprístupnenie otvorenej verejnej strelnice nad obcou Sielnica, ako aj prepojenie na cyklotrasy pozdĺž rieky Hron v smere Zvolen - SLiač - Banská Bystrica**),
- III/066019 - z cesty I/66 cez Vlkanovú a Hronsek na cestu III/066016 (**slúži pre potreby cykloturistiky**),
- III/066021 - prepojenie ciest I/69 a III/066024 severne od Badína a Vlkanovej (**nemá špeciálne určenie z hľadiska dostupnosti športovej infraštruktúry**),
- III/066026 - z križovatky Sládkovičovej a Poľnej ulice cez Poľnú ulicu do Horných Pršian (**komunikácia má význam z hľaidska cykloturistiky**),
- III/066035 - od cesty I/66 v Šalkovej na Poniky (**komunikácia má význam z hľadiska cykloturistiky**),
- III/066036 - od cesty III/066035 cez Môlču na cestu II/591 (**nemá špeciálne určenie z hľadiska dostupnosti športovej infraštruktúry**),
- III/066040 - od cesty III/066042 zo Slovenskej Ľupče na Podkonice (**komunikácia slúži ako prepojenie na lyžiarske stredisko lokálneho významu Pleše, cykloturistika a turistika**),
- III/066042 - od rýchlostnej cesty R1 východne od Šalkovej do Slovenskej Ľupče (**nemá špeciálne určenie z hľadiska dostupnosti športovej infraštruktúry**),
- III/578001 - z cesty II/578 do Riečky (**nemá špeciálne určenie z hľadiska dostupnosti športovej infraštruktúry**),
- III/578002 - z cesty II/578 na Králiky (**komunikácia slúži hlavne na sprístupnenie športových aktivít v rámci zimnej a letnej sezóny - Lyžiarske stredisko Ski Králiky, športový areál - bežecké lyžovanie,**

bežecké trate s prepojením na lyžiarske stredisko Skalka Aréna, ferrata Skalka - turistika a cykloturistika),
- III/059003 - z cesty I/59 do Španej Doliny (**komunikácia má význam z hľadiska turistiky s prepojením na stredisko zimných športov - Šachtička, Donovaly**),

Železničná doprava
Hlavné železničné medzinárodné trate I. kategórie, ktoré Banskobystrický kraj obchádzajú, dopĺňa tzv. „južný ťah" (Bratislava) – Palárikovo / Nové Zámky – Šurany – Levice – Kozárovce – Zvolen – Lučenec – Lenartovce – Rožňava – Košice. V súčasnosti táto trať nespĺňa podmienky pre zaradenie do siete medzinárodných (E) železničných tratí (podľa dohôd AGC a AGTC). V sieti železníc SR je zaradená do železničných tratí II. kategórie s návrhom výhľadovo ju prebudovať tak, aby spĺňala parametre minimálne podľa dohôd AGTC. Pripojenie mesta Banská Bystrica je zabezpečované dvoma železničnými traťami, a to:

- 170 Zvolen – Banská Bystrica – Vrútky (**z hľadiska rozvoja športu má význam ako ekologická doprava podporujúca rozvoj turistiky - Harmanecká jaskyňa, Šturec, Kráľová studňa, ako aj prepojenie na Turčiansky región - turistika a cykloturistika**),
- 172 Banská Bystrica – Červená Skala (**z hľadiska rozvoja športu má význam ako ekologická doprava podporujúca rozvoj turistiky - Horehronie, Telgárt, Šumiac, Kráľová Hoľa, Stratená, B. Bystrica, Dedinky - Mlynky, Tatranský región - turistika a cykloturistika**),

Doteraz bola ukončená elektrifikácia trate Zvolen – Banská Bystrica (ÚPN Banská Bystrica, 2020, s.382).

Zástavky a stanice v riešenom území mesta a jeho záujmovom území sú nasledovné:
- úsek trate č. 170 Zvolen – Banská Bystrica: Veľká Lúka – Hronsek – Vlkanová – Radvaň – Banská Bystrica - mesto – Banská Bystrica,
- úsek trate č. 170 Banská Bystrica – Diviaky – Vrútky: Kostiviarska – Uľanka – Harmanec – Dolný Harmanec – Harmanecká jaskyňa,
- úsek trate č. 172 Banská Bystrica – Margecany: Šalková – Slovenská Ľupča - Príboj – Slovenská Ľupča.

Letecká doprava
K sieti 5 veľkých letísk medzinárodného významu (Bratislava, Košice, Sliač, Poprad - Tatry a Piešťany), ktoré môžu prijímať aj najväčšie lietadlá, KURS 2001 priraďuje (do kategórie regionálnych letísk pre medzinárodnú dopravu) ešte letisko Žilina. Vládou SR schválený projekt transformácie príspevkovej organizácie Slovenská správa letísk (uzn. č. 130/2003) navrhuje prevádzkovať všetky tieto letiská letiskovými spoločnosťami. Letecká doprava je pre mesto Banská Bystrica zabezpečovaná letiskom Sliač, ktoré je situované v južnej časti záujmového územia v katastri obce Sielnica. Letisko Sliač je letiskom medzinárodného významu s pravidelnou osobnou prepravou a so súbežnou vojenskou prevádzkou. Z územného pohľadu je letisko zaradené do kategórie hlavnej siete. Dostupnosť letiska z centra mesta je cca 14 km. Po technickej stránke je letisko schopné zabezpečovať lety pre pasívny cestovný ruch strednokapacitnými lietadlami. Terminál a jeho ostatná vybavenosť zodpovedajú požiadavkám menšieho regionálneho letiska (ÚPN Banská Bystrica, 2020, s. 382). **Z hľadiska rozvoja športu má v regióne nezastupiteľnú úohu. Jeho význam spočíva hlavne v zlepšení dostupnosti Banskej Bystrice pri organizované medzinárodných športových podujatí. V súčasnosti letisko neplní úlohy civilnej dopravy a jeho civilné využitie v budúcnosti je otázne.**

Centrálna mestská zóna
Z dopravného hľadiska predstavuje Centrálna mestská zóna samostatnú problémovú oblasť. Jej charakteristikou je v prvom rade **nedostatok parkovacích miest a šírkové usporiadanie historických komunikácií s obmedzenými možnosťami úprav.** Prieťah rýchlostnej cesty R1 rozdeľuje územie CMZ na dve časti s rozdielnou dopravnou situáciou. Prvá časť na západ od rýchlostnej cesty R1 predstavuje územie novodobej výstavby **so športovo-rekreačným zameraním (areál Štiavničky),** ale aj s obytnou zástavbou a funkciami mestského i nadmestského vybavenia. Druhá časť územia východne od rýchlostnej cesty R1 sa znovu delí na 2 rozdielne podčasti:
- územie od ul. J. Kráľa po Nám. Slobody predstavuje vlastnú historickú časť CMZ – územie Pamiatkovej rezervácie Banská Bystrica s prevahou vybavenostných funkcií,
- územie medzi Nám. Slobody a ulicou 29. augusta novšiu časť CMZ s prevahou obytnej funkcie.

Hustota a charakter zástavby obmedzujú možnosti segregácie zásobovacej dopravy od ostatnej dopravy. Pre zásobovanie občianskeho vybavenia na Hornej ulici sú navrhované komunikácie vo funkčnej triede D1 do zadných traktov okolo celého historického jadra podľa priestorových možností.

Časť mesta I Banská Bystrica
Časť mesta I Banská Bystrica tvorí urbanistický obvod 01 Banská Bystrica – historické jadro, **02 Pri parku**, 03 Mesto – sever, 04 Rudlovský Potok, 08 Nemocnica, 09 Mesto – východ, 11 Stará Kopa – Turíčka, 12 Uhlisko, 13 Smrečina, 14 Sídlisko SNP, 15 Urpín, **21 Štiavničky, 22 Školský areál – nová nemocnica**, 46 Graniar.

Z hľadiska atraktivity a z toho vyplývajúceho dopravného zaťaženia je to časť mesta s najvyššou záťažou od všetkých druhov dopráv. Súčasťou tejto časti mesta je historické jadro. **Komunikácie v tejto mestskej časti slúžia na zabezpečenie dostupnosti športovej infraštruktúry v častiach Štiavničky - športová hala, plaváreň, plážové kúpalisko, futbalový štadión, športový areál hotela Dixon, v časti 22 - Školský areál - športový areál UMB, a časť 02 Pri parku - tenisové kurty a ihriská pre loptové hry.**

Cez časť mesta I Banská Bystrica je vedená rýchlostná cesta R1, ktorá ju predeľuje na západnú a východnú časť. Napojenie na túto cestu z juhu je zabezpečené z križovatky rýchlostnej cesty R1 a súčasnej trasy cesty I/66. Zo západu je napojenie na rýchlostnú cestu R1 zabezpečené pripojením Tajovského ulice existujúcou mimoúrovňovou križovatkou. V severnej časti je vedený severný obchvat ako pokračovanie rýchlostnej cesty R1 s riešením napojenia cesty I/59 v priestore Kostiviarska mimoúrovňovou križovatkou.

Z hľadiska riešenia cyklistickej dopravy - účelové trasy v časti mesta I Banská Bystrica je navrhnuté ich trasovanie, ktoré vychádza z Územného generelu nemotorovej dopravy mesta Banská Bystrica (12/2011). Trasy sú riešené formou samostatných cyklotrás, pruhov pozdĺž komunikácií resp. vyznačením cyklistických trás na obslužných komunikáciách. Mestské účelové cyklotrasy priamo nadväzujú na navrhnuté turistické trasy v priestore Urpína a Kopy, ktoré sú už čiastočne zrealizované. **V priestore Hušták dochádza ku križovaniu významných cyklistických trás vo všetkých smeroch. Pre vedenie cyklotrasy pozdĺž rieky Hron, ktorá je súčasťou vedenia nadradených cyklotrás je navrhnutá úprava hrádze pre cyklistickú dopravu medzi riekou a cestou I/66** (ÚPN Banská Bystrica, 2020, s. 395).

Časť mesta II Iliaš
Pripojenie územia je v súčasnosti cez miestnu časť Kráľová komunikáciou zaradenou do funkčnej triedy C3, ktorá je pripojená na Zvolenskú cestu. Návrh rieši nové pripojenie od mimoúrovňovej križovatky rýchlostnej cesty R1 mostným objektom vo funkcii obslužnej komunikácie funkčnej triedy C3 s vedením novej obslužnej komunikácie západne od železničnej trate. V severnej časti zastavaného územia v priestore existujúceho prístupu do lomu je navrhnutá nová trasa obslužnej komunikácie s premostením rieky Hron a napojením na komunikačnú sieť v časti mesta V Kráľová. Do roku 2025 mesto plánuje vedenie **cyklistickej trasy (Rodinná cestička) súbežne s riekou Hron** s čiastočným využitím existujúcich komunikácií.

Časť mesta III Jakub
Územím ČM III Jakub vedie cesta I/59, ktorá zabezpečuje pripojenie ČM III Jakub na komunikačnú sieť mesta. Do roku 2025 sa **predpokladá budovanie cyklistických trás s priečnym prepojením smerom západným a severným** do rekreačného zázemia a vyznačovanie cyklistických trás na obslužných komunikáciách.

Časť mesta IV Kostiviarska
V juhovýchodnej časti územia UO 04 sa nachádza súčasná cesta I/59. V tejto časti mesta je zrealizovaná mimoúrovňová križovatka severného obchvatu rýchlostnej cesty R1 s cestou I/59 na dotyku s časťou mesta IV Kostiviarska. Z východnej strany sa na cestu I/59 pripája cesta III/066075 zaradená vo funkčnej triede B2, ktorá je pokračovaním pripojenia priestoru Sásovej a Rudlovej. **Uvedené komunikácie sú dôležité z hľadiska zabezpečenia dostupnosti strediska zimných a letných športov - Šachtička. Ide hlavne o obyvateľov mimo územia sídliska Sásová a Rudlová. Z hľadiska športu sa do roku 2025 predpokladá vybudovanie pešieho ťahu Medený Hámor – Lom Kostiviarska s napojením na rekreačnú pešiu trasu v smere k vysielaču, cykloturistická trasa vedená súbežne s obslužnou komunikáciou s pokračovaním do**

rekreačného zázemia a budovanie samostatných cyklistických trás a vyznačovanie cyklistických trás na obslužných komunikáciách (ÚPN Banská Bystrica, 2020, s. 399).

Časť mesta V Kráľová
Dopravnú os územia tvorí rýchlostná cesta R1 so zaradením do funkčnej triedy rýchlostných komunikácií (A3). Pripojenie časti mesta V Kráľová je riešené prostredníctvom križovatiek, ktoré sú v dotyku s časťou mesta na jej južnom a severnom okraji. Západnú hranicu ČM V Kráľová predstavuje Sládkovičova ulica, ktorá je v riešenom území zaradená do funkčnej triedy B1 a súčasne je to cesta III. triedy č.066024. Po Sládkovičovej ulici je vedená trasa vonkajšieho mestského okruhu. Mestské účelové trasy cyklistickej dopravy navrhuje ÚPN mesta v ČM V Kráľová formou **samostatných cyklotrás, trás pozdĺž komunikácií**, resp. vyznačením cyklistických trás na obslužných komunikáciách. Trasy cyklistickej dopravy navrhuje hlavne v severo-južnom smere po okrajoch územia ČM V Kráľová (Sládkovičova ulica a trasa pozdĺž Hrona) s potrebou zabezpečenia segregácie cyklistickej dopravy od motorovej vzhľadom na dopravný význam **Sládkovičovej ulice**. Mestské účelové cyklotrasy priamo nadväzujú na navrhnuté turistické trasy v priestore Urpín a smerom južným po **Rodinnej cestičke smerom do Zvolena** (ÚPN Banská Bystrica, 2020, s. 399-400).

Časť mesta VI Kremnička
V severojužnom smere je cez časť mesta VI Kremnička vedená rýchlostná cesta R1. Územie je na nadradený komunikačný systém napojené prostredníctvom mimoúrovňovej križovatky v severnej časti v dotyku s časťou mesta V Kráľová. Dopravnú os zastavaného územia tvorí cesta III/066024 vedúca v smere sever - juh v trase Banská Bystrica - Hušták – Badín. **Účelové trasy cyklistickej dopravy sú v časti mesta VI Kremnička riešené formou samostatných cyklotrás pozdĺž komunikácií, resp. vyznačením cyklistických trás na obslužných komunikáciách. Trasy cyklistickej dopravy sú riešené hlavne v severojužnom smere po okrajoch riešeného územia (terajšia trasa cesty III/066024 a trasa pozdĺž rieky Hron). Mestské účelové cyklotrasy priamo nadväzujú na navrhnuté turistické trasy v priestore Urpína, na prepojenie k Pršianskej terase a smerom južným na Rodinnú cestičku smerom do Zvolena** (ÚPN Banská Bystrica, 2020, s. 401).

Časť mesta VII Majer
Juhovýchodnú hranicu tejto časti mesta tvorí novo navrhovaná komunikácia, prepájajúca Majerskú cestu a Cestu k Smrečine na križovatkový uzol rýchlostnej cesty R1, cesty I/66 a ulice Na Hrbe. Je súčasťou vonkajšieho mestského okruhu a je uvažovaná vo funkčnej triede B2. Súčasnú dopravnú obsluhu územia predstavuje Majerská cesta, ktorá sa na juhu pripája na Cestu k Smrečine a na severe na Stavebnú ulicu. Je uvažovaná vo funkčnej triede C3. **Účelové trasy cyklistickej dopravy rieši ÚPN mesta v časti mesta VII Majer formou samostatných cyklotrás pozdĺž rieky Hron, resp. vyznačením cyklistických trás na obslužných komunikáciách. Mestské účelové cyklotrasy priamo nadväzujú na navrhnuté turistické trasy v priestore Kopa s prepojením na centrum mesta a Šalkovú (ÚPN Banská Bystrica, 2020, s. 402). Inú významnejšiu funkciu z hľadiska športu, resp. zabezpečenia dostupnosti športovej infraštruktúry tunajšie komunikácie nemajú.**

Časť mesta VIII Podlavice
V súčasnosti tvorí základ komunikačnej siete v tejto časti mesta cesta II/578 Banská Bystrica – Kordíky, na ktorú sú napojené komunikácie zabezpečujúce dopravnú obsluhu jednotlivých urbanistických obvodov. Účelové trasy cyklistickej dopravy rieši ÚPN mesta v ČM VIII Podlavice formou samostatných cyklotrás pozdĺž Tajovského potoka resp. vyznačením cyklistických trás na obslužných komunikáciách (ÚPN Banská Bystrica, 2020, s. 403). **Mestské účelové cyklotrasy priamo nadväzujú na navrhnuté turistické trasy smerom do rekreačného zázemia Kremnických vrchov. Cez mestskú časť Podlavice prechádzajú komunikácie zabezpečujúce dostupnosť športovej infraštruktúry a športového zázemia v okolitých samosprávach - Králiky, Kordíky. Okrem zabezpečujú dostupnosť športovo rekreačnej zóny v Laskomerskej doline - turistika, cykloturistika (Laskomerské singletraily).**

Časť mesta IX Radvaň
Túto časť mesta tvorí 11 urbanistických obvodov, a to: UO 17 - Stará Radvaň, UO 19 - Radvaň, UO 20 - Stará Fončorda, UO 25 - Fončorda - Internátna, UO 26 - Fončorda - Tulská, UO 27 - Pršany, UO 28 - Suchý vrch, UO 30 - Nemecký vrch, UO 31 - Mútno-Králiky, UO 47 - Trieda Hradca Králové a UO 50 - Fončorda - Mládežnícka. Z hľadiska rozlohy je to jedna z najväčších častí mesta. Týmto urbanistickým obvodom je vedená v smere sever-juh

aj cesta III/066024 vo funkcii zbernej komunikácie funkčnej triedy B1. Západným smerom je územie obsluhované zbernou komunikáciou (Poľná ulica) vo funkčnej triede B2, ktorá tvorí hranicu urbanistických obvodov Radvaň a Fončorda Mládežnícka. Účelové trasy **cyklistickej dopravy** rieši ÚPN mesta v ČM IX Radvaň formou **samostatných cyklotrás pozdĺž rieky Hron, Malachovského potoka,** resp. vyznačením cyklistických trás na obslužných komunikáciách s ich separáciou v miestach vysokých intenzít dopravy. **Mestské účelové cyklotrasy priamo nadväzujú na navrhnuté turistické trasy smerom na rekreačné zázemie Kremnických vrchov** (ÚPN Banská Bystrica, 2020, s. 405). **Z hľadiska dostupnosti športovej infraštruktúry majú komunikácie tejto mestskej časti význam z hľadiska prepojenia mesta so športovo - rekreačným priestorom na Suchom Vrchu (cykloturistika, turistika, jazna na koňoch, v zimnom období bežecké lyžovanie**, ...). Do roku 2025 ÚPN plánuje vybudovať náučný **chodník banskej cesty pre peších a cyklistov v zelenom koridore pozdĺž Malachovského potoka v napojení na kataster obce Malachov, samostatnú cyklistickú trasu pozdĺž Hrona - súčasť regionálnej cyklotrasy, cyklistická trasa pozdĺž Sládkovičovej ulice so segregáciou cyklistickej dopravy od motorovej** (ÚPN Banská Bystrica, 2020, s. 406).

Časť mesta X Rakytovce

Z hľadiska nadradenej komunikačnej siete je ČM X Rakytovce v smere sever - juh trasovaná rýchlostná cesta R1. Východným okrajom územia ČM X Rakytovce je vedená cesta I/69 vo funkcii zbernej komunikácie funkčnej triedy B1, ktorá je súčasťou regiónovej zbernej komunikácie. V súčasnosti zabezpečuje priamu obsluhu riešeného obytného územia cesta III/066024 (Rakytovská cesta), z ktorej sa v strede ČM X Rakytovce odpája východným smerom cesta III/066021 vytvárajúca prepojenie s cestou I/69**. Účelové trasy cyklistickej dopravy rieši ÚPN mesta v ČM X Rakytovce formou samostatných cyklotrás pozdĺž komunikácií, resp. vyznačením cyklistických trás na obslužných komunikáciách. Trasy cyklistickej dopravy rieši hlavne v severojužnom smere po okrajoch riešeného územia (terajšia trasa cesty III/066024 a trasa pozdĺž rieky Hron**). Medzi trasami v smere sever – juh navrhuje priečne prepojenia do centrálneho územia tejto časti mesta. Mestské účelové cyklotrasy priamo nadväzujú na navrhnuté **turistické cyklotrasy v priľahlom území a smerom južným na Rodinnú cestičku smerom do Zvolena** (ÚPN Banská Bystrica, 2020, s. 407).

Časť mesta XI Rudlová

Základ komunikačnej siete v tejto časti mesta tvoria zberné komunikácie, ktoré vedú v trase cesty III. triedy č. 066075 Kostiviarska – Kynceľová vo funkčnej triede B2, ako aj ďalšia zberná komunikácia vedúca v trase Rudohorskej ulice vo funkčnej triede B2. Táto komunikácia tvorí súčasne aj hranicu dvoch častí mesta – XI Rudlová a XII Sásová. Juhozápadným smerom je trasovaná zberná komunikácia funkčnej triedy B2 Rudlovskou cestou, ktorá súčasne tvorí dopravné napojenie na rýchlostnú cestu R1 v trase severného obchvatu mesta. Priamu dopravnú obsluhu územia ČM XI Rudlová zabezpečujú obslužné komunikácie v kategóriách zodpovedajúcich forme priľahlej zástavby. Účelové trasy **cyklistickej dopravy** navrhuje ÚPN mesta v časti mesta XI Rudlová **mimo cestných komunikácií formou samostatných cyklotrás, cyklotrás pozdĺž komunikácií, resp. vyznačením cyklistických trás na obslužných komunikáciách. Mestské účelové cyklotrasy priamo nadväzujú na navrhnuté turistické trasy v smere na Šachtičku** (ÚPN Banská Bystrica, 2020, s. 409).

Časť mesta XII Sásová

Základ komunikačnej siete v tejto časti mesta tvorí zberná komunikácia, ktorá vedie v trase cesty III/066075 Kostiviarska – Kynceľová a súčasne tvorí hranicu urbanistických obvodov 05 – Sásová I a 49 – Sásová II. Na hranici s časťou mesta XI Rudlová je vedená zberná komunikácia funkčnej triedy B2 v trase Rudohorskej ulice. Prepojenie medzi týmito zbernými komunikáciami tvorí zberná komunikácia funkčnej triedy B2 v trase Karpatskej ulice. V urbanistickom obvode 05 je v trase Ďumbierskej ulice vedená ďalšia zberná komunikácia funkčnej triedy B2 V severnej časti územia ČM XII Sásová je vedená trasa zbernej komunikácie funkčnej triedy B2, ktorú tvorí cesta III/066034 a ktorá je zároveň **súčasťou rekreačného okruhu mesta. Účelové trasy cyklistickej dopravy navrhuje ÚPN mesta v časti mesta XII Sásová mimo cestných komunikácií formou samostatných cyklotrás, cyklotrás pozdĺž komunikácií, resp. vyznačením cyklistických trás na obslužných komunikáciách. Mestské účelové cyklotrasy priamo nadväzujú na navrhnuté turistické trasy v smere na Šachtičku. Do roku 2025 sa navrhuje vybudovanie samostatnej cyklistickej trasy od Kačice cez starú Sásovú Sásovskou cestou s napojením na trasu súbežnú s vonkajším mestským okruhom a vybudovanie trás cyklistickej dopravy súbežných s komunikáciou funkčnej triedy B1 (Rudohorská ul.)** (ÚPN Banská Bystrica, 2020, s. 411).

Časť mesta XIII Senica
Po južnom okraji časti mesta XIII Senica je vedená trasa nadradenej rýchlostnej cesty R1 s vybudovanou mimoúrovňovou križovatkou severného obchvatu a navrhovaného vonkajšieho mestského okruhu s napojením severným smerom na cestu pri SAD a južným smerom s mimoúrovňovým križovaním železničnej trate. Dopravnú obsluhu časti mesta XIII Senica predstavuje cesta I/66. V tejto časti mesta je vedená od rýchlostnej cesty R1 severným smerom, kde je následne vedená smerom východným v trase existujúcej cesty I/66. K nej sa pripája Cementárenská cesta. Po západnej strane je vedená cesta III/066034 ako súčasť vonkajšieho mestského okruhu. Cesty III. triedy sú navrhnuté vo funkcii zberných komunikácií. **Účelové trasy cyklistickej dopravy v časti mesta XIII Senica navrhuje ÚPN mesta mimo komunikácií formou samostatných cyklotrás, cyklotrás pozdĺž komunikácií, resp. vyznačením cyklistických trás na obslužných komunikáciách. Mestské účelové cyklotrasy priamo nadväzujú na navrhnuté turistické trasy v smere na Kynceľovú a Selce** (ÚPN Banská Bystrica, 2020, s. 412). **Uvedené komunikácie majú význam na zabezpečenie dostupnosti športovej a rekreačnej infraštruktúry v lokalite Čachovo - Selce, Priechod a Baláže.**

Časť mesta XIV Skubín
Urbanistický obvod 23 – Podlavice-Skubín, ktorého časť je súčasťou tejto ČM XIV Skubín, je na komunikačnú sieť napojený miestnymi komunikáciami. Účelové trasy cyklistickej dopravy navrhuje ÚPN mesta v časti mesta XIV Skubín mimo komunikácií formou samostatných cyklotrás, cyklotrás pozdĺž komunikácií, resp. vyznačením cyklistických trás na obslužných komunikáciách. **Mestské účelové cyklotrasy priamo nadväzujú na navrhnuté turistické trasy v smere na Suchý vrch a následne na Králiky** (ÚPN Banská Bystrica, 2020, s. 412).

Časť mesta XV Šalková
Po severnom okraji zastavaného územia je v súčasnosti vedená cesta I/66 z Banskej Bystrice na Brezno. Na túto cestu sa pripája Šalkovská cesta ako prieťah cesty III/066035 smerujúca na Poniky. Od nej sa v obci odpája cesta III/066036 – Hronská ulica, ktorá je dopravnou osou zastavaného územia južne od železničnej trate č. 172 Banská Bystrica – Brezno. Dopravná obsluha je doplnená obslužnými komunikáciami vedenými z cesty III/066035. Účelové trasy cyklistickej dopravy navrhuje ÚPN mesta v ČM XV Šalková mimo cestných komunikácií formou samostatných cyklotrás pozdĺž rieky Hron a cyklotrás pozdĺž komunikácií, resp. vyznačením cyklistických trás na obslužných komunikáciách. Mestské účelové cyklotrasy priamo nadväzujú na navrhnuté turistické trasy do priľahlého rekreačného územia. Navrhuje sa vybudovanie cyklistických trás, segregovaných od motorovej dopravy, pozdĺž rieky Hron, **vybudovanie novej cyklistickej trasy od Majerskej cesty smerom k cyklistickej trase pozdĺž preložky cesty II/591** v mieste pripojenia cesty III/066036 a **vyznačenie cyklistickej trasy na ceste III/066036** vo funkcii zbernej komunikácie funkčnej triedy B3 (Hronská ulica) podľa zaťaženia tejto komunikácie (ÚPN Banská Bystrica, 2020, s. 415).

Časť mesta XVI Uľanka
Územím časti mesta XVI Uľanka prechádza cesta I/59 smerujúca z Banskej Bystrice do Ružomberka. Od nej sa na severozápadnom okraji zastavaného územia odpája cesta I/14 smerujúca na Harmanec a Turčianske Teplice. Sieť existujúcich komunikácií nižšej kategórie, ktoré nie sú zobrazené v grafickej prílohe územného plánu vzhľadom na mierku spracovania, zostáva zachovaná a tvorí neodeliteľnú súčasť komunikačného systému mesta. Účelové trasy cyklistickej dopravy v časti mesta XVI Uľanka navrhuje ÚPN mesta mimo cestných komunikácií formou samostatných cyklotrás, ktoré priamo nadväzujú na navrhnuté turistické trasy do priľahlého rekreačného územia. **Z hľadiska zabezpečenia dostupnosti športovje a rekreačnej infraštruktúry zohráva najvýznamnejšiu úlohu cesta I/14 - Donovaly, Liptov, ale aj Turčiansky región - Turčianske Teplice, Valčianska dolina, Martinské Hole** (ÚPN Banská Bystrica, 2020, s. 415).

Mestská hromadná doprava
Mestská hromadná doprava (MHD) je v Banskej Bystrici tvorená trolejbusovou a autobusovou dopravou. Doterajšia koncepcia MHD bola zameraná na preferenciu ekologicky výhodnej trolejbusovej dopravy ako základného systému MHD s doplnkovým autobusovým systémom tam, kde je trolejizácia neekonomická (ÚPN Banská Bystrica, 2020, s. 431).

Prímestská a diaľková doprava

Cezhraničná doprava SAD je z mesta Banská Bystrica zabezpečovaná do rôznych cieľových miest podľa aktuálnych požiadaviek.

Pešia doprava
Základným prvkom pešej dopravy je pešia zóna v historickom jadre tvorená Námestím SNP a Dolnou ulicou s priečnymi prepojeniami v trase Lazovná, Horná Strieborná a Národná ulica. Z Námestia SNP vedú hlavné smery pešej dopravy na Námestie Slobody a ďalej na autobusovú a železničnú stanicu. Pešiu zónu mesta je potrebné naďalej dotvárať v založenej koncepcii v trase Europa Shopping Center – Námestie Slobody systémom prepojenia týchto dvoch priestorov hlavnou pešou osou v trase: Vajanského námestie – Dolná ulica – Námestie SNP – Horná ulica – Námestie Slobody s priečnymi koridormi uličného systému Pamiatkovej rezervácie Banská Bystrica a sekundárnou pešou osou v trase Vajanského námestie – Kuzmányho ulica – ul. J. Cikkera – Pamätník SNP – ul. ČSA – Námestie Slobody (ÚPN Banská Bystrica, 2020, s. 431).

Cyklistická doprava
Riešenie cyklistických trás vychádza jednak z „Koncepcie cyklistickej dopravy na území mesta Banská Bystrica“, spracovanej ako podklad pre zapracovanie do územného plánu mesta (ÚHA mesta Banská Bystrica v spolupráci s OZ pre rozvoj nemotorovej dopravy, 07/2006), jednak z Územného generelu nemotorovej dopravy mesta Banská Bystrica (Ing. arch. Vladimír Letovanec – Future, 12/2011). Táto koncepcia uvažuje s pomerne rozsiahlou sieťou cyklistických trás a je vzhľadom na danosti územia orientovaná najmä na rozvoj cyklistických trás rekreačného a športového charakteru. Tieto sú súčasťou rozvoja prímestskej rekreácie a sú riešené v synergii s ostatnými druhmi dopráv, s vytvorením prepojeného systému motoristickej a nemotoristickej dopravy.

Na území mesta nie sú v súčasnosti vybudované samostatné cyklistické trasy. Členitosť väčšiny územia mesta vytvára špecifické podmienky pre trasovanie cyklistickej dopravy v rámci účelových trás na jeho území. V miestach intenzívnej automobilovej dopravy, kde je z hľadiska bezpečnosti nevhodné viesť cyklistickú dopravu v jednom koridore s automobilovou dopravou, je potrebné riešiť samostatné cestičky pre cyklistov.

Pri realizácii mestskej účelovej cyklistickej dopravy navrhuje ÚPN mesta v miestach s nižšou intenzitou dopravy využiť pre vedenie cyklistických trás obslužné komunikácie bez potreby budovania samostatných cestičiek pre cyklistov s nasledovnými možnosťami riešenia: Zrušenie jedného jazdného pruhu pre dopravu, zavedenie jednosmernej premávky pre automobily s cyklistickou trasou vedenou obojsmerne, zrušenie parkovacieho pruhu a začlenenie cyklistickej trasy do koridoru komunikácie. Systém cyklistických komunikácii a trás realizovať ako vzájomne prepojenú sieť mestských a rekreačných cyklistických trás. Hlavné mestské cyklistické trasy – radiály realizovať mimo frekventovaných komunikácii a komunikácii s veľkým pozdĺžnym sklonom. V smere východ-juh je trasovaná základná cyklotrasa pozdĺž rieky Hron, ktorá na území mesta okrem rekreačnej funkcie plní aj funkciu účelovej cyklotrasy. V priestore od železničnej zastávky Radvaň po administratívnu hranicu mesta je súčasťou tzv. Rodinnej cestičky Banská Bystrica – Zvolen. Od tejto trasy je do jednotlivých zón vedená základná sieť cyklotrás, ktorá prepája centrum mesta z ostatnými časťami mesta v smere na sever Sásová, Rudlová, Kostiviarska, Jakub a Uľanka, v smere na západ Radvaň - Fončorda, Podlavice, v smere na juh Radvaň, Kráľová, Kremnička, Rakytovce, Iliaš a v smere na východ Šalková, Senica (ÚPN Banská Bystrica, 2020, s. 431).

Špeciálna a rekreačná doprava
Z hľadiska špeciálnej dopravy navrhuje ÚPN mesta vybudovanie kabínkovej lanovky z priestoru Trosky na vrch Urpín podľa schválených zmien ÚPN CMZ Banská Bystrica – časť Hušták - Belveder. Z hľadiska rekreačnej dopravy rešpektuje ÚPN mesta návrh vybudovania OHDZ – kabínkovej lanovky prepájajúcej turistické centrum U Ruskov s medzistanicou pri lyžiarskych mostíkoch a ďalej až na vrchol Skalky, ako aj sedačkové lanovky a lyžiarske vleky podľa schválených Zmien a doplnkov ÚPN aglomerácie Banská Bystrica, XII.etapa – Lokalita č. 147 – Centrum rekreácie a cestovného ruchu Banská Bystrica – Králiky. V návrhu sú zdokumentované aj trasy pre bežecké lyžovanie, ktoré sú v prevažnej miere vedené po existujúcich lesných a poľných cestách v peáži s letnými turistickými bežeckými a cyklistickými trasami. Uvedené dopravné zariadenia sú znázornené v grafickej časti ÚPN mesta (Výkres č. 4 - Verejné dopravné vybavenie) (ÚPN Banská Bystrica, 2020, s. 432).

2.5. ŽIVOTNÉ PROSTREDIE

Z pohľadu rozvoja športu v meste Banská Bystrica a jeho okolí je potrebné zmapovať a zohľadniť limity stanovené štátnou ochranou prírody. Dôležitým limitom rozvoja športovej infraštruktúry a športových aktivít je prítomnosť lokalít NATURA 2000. Táto sústava chránených území má zabezpečiť ochranu najvzácnejších a najviac ohrozených druhov voľne rastúcich rastlín, voľne žijúcich živočíchov a prírodných biotopov vyskytujúcich sa na území štátov Európskej únie a prostredníctvom ochrany týchto druhov a biotopov zabezpečiť zachovanie biologickej rôznorodosti v celej Európskej únii.

V katastrálnom území mesta Banská Bystrica sa nenachádzajú územia európskeho významu. V rámci okresu Banská Bystrica sú to 2 územia. Z hľadiska riešenia Koncepcie rozvoja športu mesta Banská Bystrica **môžu byť tieto územia limitujúce hlavne pri budovaní integrovaných športových projektov v rámci medziobecnej spolupráce**. Ide o tieto územia:

SKCHVU018 Nízke Tatry Banskobystrický NP Nízke Tatry
I Činnosti, ktoré môžu mať negatívny vplyv na ciele ochrany v chránenom území
A Priamo súvisiace činnosti a výstavba športovej infraštruktúry
Zvýšenie prepravnej kapacity dopravných zariadení (vleky, lanovky) o minimálne 20 %
Športové areály
Kryté budovy pre šport
Skokanské mostíky
Lyžiarske zjazdové trate
Zasnežovanie lyžiarskych tratí
Zriadiť poľovnícke zariadenie - zvernica
Zriadiť poľovnícke zariadenie - posed, soľník, krmelec, senník
Let lietadlom alebo lietajúcim športovým zariadením, najmä klzákom, ktorých výška letu je menšia ako 300 m nad najvyššou prekážkou v okruhu 600 m od lietadla alebo lietajúceho športového zariadenia
Pohyb mimo vyznačených chodníkov v lesnom vegetačnom stupni (okrem vlastníka)
Pohyb mimo vyznačených chodníkov v alpínskom vegetačnom stupni
Lyžiarske vleky
Umiestnenie informačného, reklamného alebo propagačného zariadenia
Nekryté športové ihriská
Automobilové, motocyklové a cyklistické dráhy
Zábavné parky
Golfové ihriská
Budovanie a vyznačenie mototrás
Osvetlenie bežeckých tratí, lyžiarskych tratí a športových areálov mimo uzavretých stavieb
Jazda na snežných skútroch
Výstavba vodných nádrží pre zasnežovanie

B Súvisiace rekreačné činnosti
Zvýšenie ubytovacích kapacít v rekreačných zariadeniach
Zmeny obytných objektov na rekreačné
Penzióny a chaty s kapacitou nad 20 lôžok
Všetky penzióny a chaty
Kempingy
Zmeny poľnohospodárskych objektov na rekreačné (napr. senníky na chaty a pod.)

C Súvisiaca infraštruktúra športu a rekreácie
Terénne úpravy, ktorými sa podstatne mení vzhľad prostredia alebo odtokové pomery
Garáže a kryté parkoviská nad 10 parkovacích miest
Hangáre a depá
Parky (prímestské, rekreačné a pod.)
Stanice (autobusové, železničné)
Stožiare elektrických vedení, transformačné stanice
Cesty I. až III. triedy
Účelové komunikácie

Železničné, lanové a iné dráhy
Telekomunikačné stožiare a transformačné stanice
Miestne rozvody elektriny (okrem domových prípojok)
Nekryté parkoviská a odstavné plochy

II Činnosti, ktoré môžu mať negatívny vplyv na ciele ochrany mimo chráneného územia

A Priamo súvisiace činnosti a výstavba športovej infraštruktúry
Automobilové a motocyklové dráhy - do 200 m
B Súvisiace rekreačné činnosti
C Súvisiaca infraštruktúra športu a rekreácie

Názov:	**Alúvium Hrona**
Kód územia:	SKUEV1303
Kraj:	Banskobystrický kraj
Správca územia:	Správa NAPANT
Katastrálne územia :	Šalková,

Biotopy, ktoré sú predmetom ochrany
91E0 Lužné vŕbovo-topoľové a jelšové lesy

Druhy, ktoré sú predmetom ochrany
Cottus gobio, Cucujus cinnaberinus, Eudontomyzon mariae, Hucho hucho, Lutra lutra, Myotis myotis, Rhinolophus hipposideros

I Činnosti, ktoré môžu mať negatívny vplyv na ciele ochrany v chránenom území

A Priamo súvisiace činnosti a výstavba športovej infraštruktúry
Nekryté športové ihriská
Športové areály
Kryté budovy pre šport
Automobilové, motocyklové a cyklistické dráhy
Golfové ihriská
Lyžiarske zjazdové trate
Výstavba vodných nádrží pre zasnežovanie
Zábavné parky
Zriadiť poľovnícke zariadenie - zvernica
Zmeny rekreačných objektov na priemyselné
Zmeny poľnohospodárskych objektov na rekreačné (napr. senníky na chaty a pod.)

B Súvisiace rekreačné činnosti
Hotely a motely
Všetky penzióny a chaty
Kempingy

C Súvisiaca infraštruktúra športu a rekreácie
Nekryté parkoviská a odstavné plochy
Železničné, lanové a iné dráhy
Mosty, nadjazdy, tunely, nadchody a podchody na cestách I. až III. triedy
Diaľkové telekomunikačné siete a vedenia
Telekomunikačné stožiare a transformačné stanice
Parky (prímestské, rekreačné a pod.)

II Činnosti, ktoré môžu mať negatívny vplyv na ciele ochrany mimo chráneného územia
A Priamo súvisiace činnosti a výstavba športovej infraštruktúry

Automobilové a motocyklové dráhy

SKCHVU022 Poľana Banskobystrický CHKO Poľana

I Činnosti, ktoré môžu mať negatívny vplyv na ciele ochrany v chránenom území

A Priamo súvisiace činnosti a výstavba športovej infraštruktúry
Športové areály

B Súvisiace rekreačné činnosti
Hotely a motely
Penzióny a chaty s kapacitou nad 20 lôžok

C Súvisiaca infraštruktúra športu a rekreácie
Železničné, lanové a iné dráhy (20.4.2021, http://www.sopsr.sk/natura/).

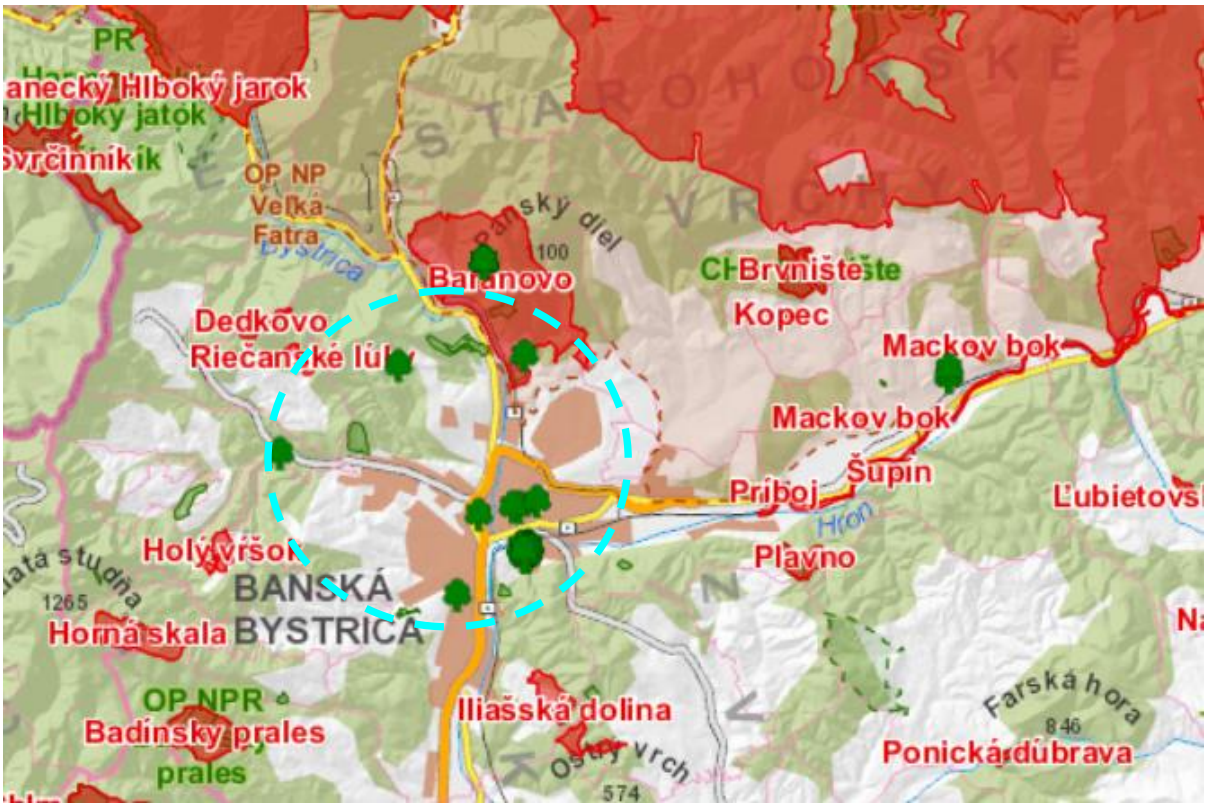

Obrázok Chránené územia v meste Banská Bystrica a blízkom okolí
Zdroj: 20.4.2021, http://webgis.biomonitoring.sk/

- územia európskeho významu
- veľkoplošné chránené územia
- maloplošné chránené územia
- chránené stromy

2.6. OBYVATEĽSTVO

Podrobná analýza demografickej štruktúry a jej vývoja je potrebná na zhodnotenie reálnych a potenciálnych budúcich potrieb obyvateľov v oblasti športovej infraštruktúry a poskytovaných verejných služieb.

Nasledujúca tabuľka prezentuje vekovú štruktúru obyvateľov mesta podľa pohlavia v roku 2020. Najviac obyvateľov je vo vekovej skupine **od 35 do 44 rokov**. Z hľadiska športových aktivít možno považovať uvedenú

skupinu za kľúčovú, nakoľko okrem vlastného aktívneho trávenia voľného času možno predpokladať v tejto skupine aj spoločné rodinné športové aktivity s deťmi predškolského a školského veku.

Stav trvale bývajúceho obyvateľstva k 31.12. (Osoba)

2020	Muži	Ženy	Spolu	Rozdiel
Spolu	36617	41102	77719	-4485
4 roky alebo menej	1967	1908	3875	59
Od 5 do 9 rokov	1873	1804	3677	69
Od 10 do 14 rokov	1681	1637	3318	44
Od 15 do 19 rokov	1416	1408	2824	8
Od 20 do 24 rokov	1557	1502	3059	55
Od 25 do 29 rokov	2192	2224	4416	-32
Od 30 do 34 rokov	2957	2916	5873	41
Od 35 do 39 rokov	3248	3344	6592	-96
Od 40 do 44 rokov	3327	3225	6552	102
Od 45 do 49 rokov	2898	2917	5815	-19
Od 50 do 54 rokov	2243	2539	4782	-296
Od 55 do 59 rokov	2604	3134	5738	-530
Od 60 do 64 rokov	2521	3267	5788	-746
Od 65 do 69 rokov	2473	3249	5722	-776
Od 70 do 74 rokov	1725	2391	4116	-666
Od 75 do 79 rokov	983	1684	2667	-701
Od 80 do 84 rokov	539	1043	1582	-504
Od 85 do 89 rokov	281	592	873	-311
Od 90 do 94 rokov	94	242	336	-148
Od 95 do 99 rokov	31	59	90	-28
Nad 100 rokov	7	16	23	-10

Zdroj: ŠÚ SR, 2021

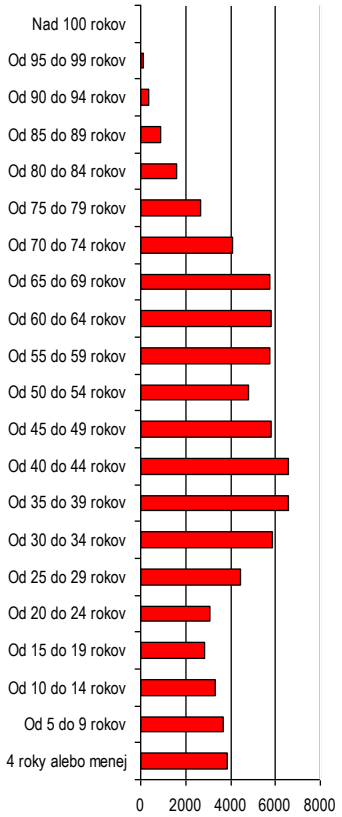

Nasledujúca tabuľka prezentuje počet obyvateľov bývajúcich v meste Banská Bystrica v roku 2020 z pohľadu hlavných vekových skupín - predproduktívny poproduktívny a produktívny vek. Najväčšiu skupinu obyvateľov tvoria obyvatelia vo vekovej skupine **od 15 do 65 rokov**. Predstavuje skupinu s najväčším dopytom po službách športu a športovej infraštruktúre. V rámci tejto skupiny existujú navyše najsilnejšie väzby na formovanie dopytu v skupine predproduktívneho veku.

Bývajúce obyvateľstvo v meste Banská Bystrica (rok 2020)

	spolu	ženy	0-14	15-6	566+
mesto Banská Bystrica	78084	41102	10870	45651	21197

Zdroj: Štatistický úrad SR, 2021,

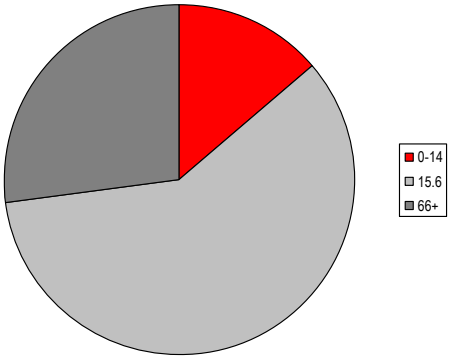

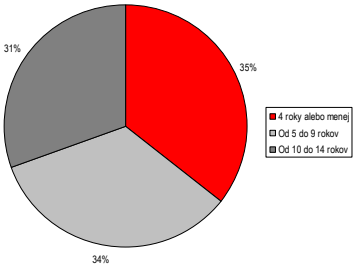

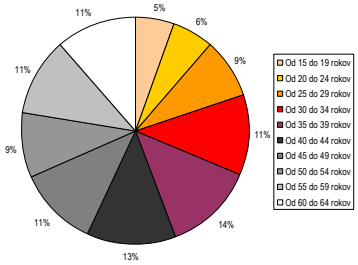

V roku 2020 žilo v meste celkovo 78084 obyvateľov. V romto roku žilo v meste 41102 žien. Sledovanie počtu obyvateľov z hľadiska pohlavia je pri formovaní ponuky športovej infraštruktúry a služieb v meste dôležité z dôvodu určitých rozdielnych špecifík preferencií žien a mužov. Ako už bolo spomenuté, najväčšiu skupinu tvorili obyvatelia od 15 do 65 rokov - 45651.

Demografia

Problémom a zároveň bariérou rozvoja mesta je postupné znižovanie počtu obyvateľov. V prípade mesta Banská Bystrica bol zaznamenaný pokles počtu obyvateľov.

Stav obyvateľstva ku koncu obdobia (k 31.12.)											
m. Banská Bystrica	2010	2011	2012	2013	2014	2015	2016	2017	2018	2019	2020
k 1.1.	79990	80054	79775	79583	79368	79027	78758	78635	78484	78327	78084
k 30.6.	79895	79915	79679	79476	79198	78893	78697	78560	78406	78206	77902
k 31.12	79819	79775	79583	79368	79027	78758	78635	78484	78327	78084	77719
muži	37557	37613	37509	37445	37288	37145	37022	36949	36876	36773	36617
ženy	42262	42162	42074	41923	41739	41613	41613	41535	41451	41311	41102
Index	-	0,999	0,998	0,997	0,996	0,997	0,998	0,998	0,998	0,997	0,995
Priemer Ix											0,997

Zdroj: ŠÚSR, 2010-2020, DataCubes

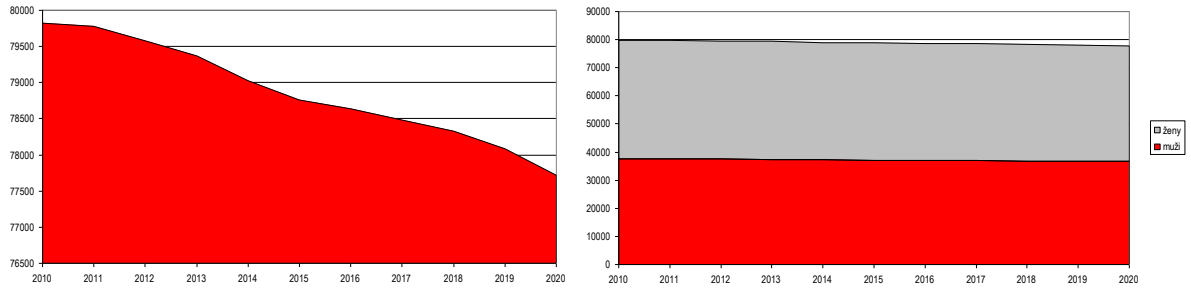

Graf: Vývoj počtu obyvateľov od roku 2010 do 2020
Zdroj: ŠÚSR, 2009-2019, DataCubes

Počas sledovaného obdobia v priemere počet obyvateľov klesol o 2100. Priemerný index dosiahol hodnotu 0,997, čo predstavuje priemerný ročný pokles o 0,239 %. K najvyššiemu poklesu došlo v roku 2020 a 2014, kedy klesol počet obyvateľov o 365 a 341 osôb. Tento vývoj nie je pozitívny z hľadiska rozvoja športových služieb ako aj iných verejných služieb.

Prirodzený prírastok obyvateľstva

Nasledujúca tabuľka prezentuje prirodzený prírastok/úbytok obyvateľstva v okrese, kraji, SR, ako aj prirodzený prírastok v meste Banská Bystrica.

Prirodzený prírastok											
	2010	2011	2012	2013	2014	2015	2016	2017	2018	2019	2020
SR HMPP	1,28	1,65	0,57	0,51	0,68	0,33	0,96	0,75	0,61	0,7	-0,45
kraj B. Bystrica HMP	-0,73	-0,28	-1,5	-1,11	-0,96	-1,78	-0,92	-1,12	-1,43	-1,78	-2,36
okr. B. Bystrica HMPP	0,69	0,58	0,09	0,22	-0,09	-0,01	0,33	0,14	0,23	-0,3	-0,61
Mesto Banská Bystria											
prirodzený prírastok	140	100	58	66	47	65	92	22	55	34	-37
hrubá miera pr. prír.	1,75	1,25	0,73	0,83	0,59	0,82	1,17	0,28	0,7	0,43	-0,47

Zdroj: ŠÚ SR, DataCubes, 2021

Vývoj ukazovateľa hrubej miery prirodzeného prírastku obyvateľstva v okrese v sledovanom období vykazuje relatívne pozitívny trend. Hrubá miera prirodzeného prírastku v kraji vykazovala v sledovanom období len

záporné hodnoty. V porovnaní s vývojom v SR je to nepriaznivý vývoj. Samotné mesto Banská Bystrica vykazuje pozitívne hodnoty hrubej miery prirodzeného prírastku (na 1000 obyvateľov).
Počet živonarodených prekračuje v meste počet zomrelých obyvateľov takmer v každom roku sledovaného obdobia (s výnimkou roku 2020). Najvyšší prirodzený prírastok bol zaznamenaný v roku 2010 a 2011 a to 140 a 100 osôb.

Migrácia obyvateľstva

Migrácia obyvateľstva t.j. rozdiel medzi prisťahovanými a vysťahovanými obyvateľmi vykazuje negatívny vývoj. Rozhodujúci podiel na migrácii obyvateľstva v obci pripadá na občanov v produktívnom veku. V sledovanom období vykazoval migračný prírastok každý rok negatívny trend. Najvyššia negatívna bilancia bola zaznamenaná v roku 2014. Veková štruktúra migrujúcich obyvateľov negatívne ovplyvňuje dopyt po infraštruktúre a službách športu.

Saldo sťahovania											
	2010	2011	2012	2013	2014	2015	2016	2017	2018	2019	2020
SR HM	0,62	0,55	0,63	0,44	0,32	0,58	0,72	0,68	0,73	0,67	0,8
kraj B. Bystrica HM	-0,75	-1,02	-0,99	-1,44	-1,25	-1,79	-1,41	-1,52	-1,52	-2,24	-1,02
okr. Banská Bystrica HM	-0,24	-0,99	-0,38	-0,54	-0,76	-0,87	-0,29	-0,08	-0,14	-1,73	-0,15
Mesto Banská Bystrica											
migračné saldo	-311	-379	-250	-281	-388	-334	-215	-173	-212	-277	-328
hr. miera migr. salda	-3,89	-4,74	-3,14	-3,54	-4,9	-4,23	-2,73	-2,2	-2,7	-3,54	-4,21

Zdroj: ŠÚ SR, DataCubes, 2021

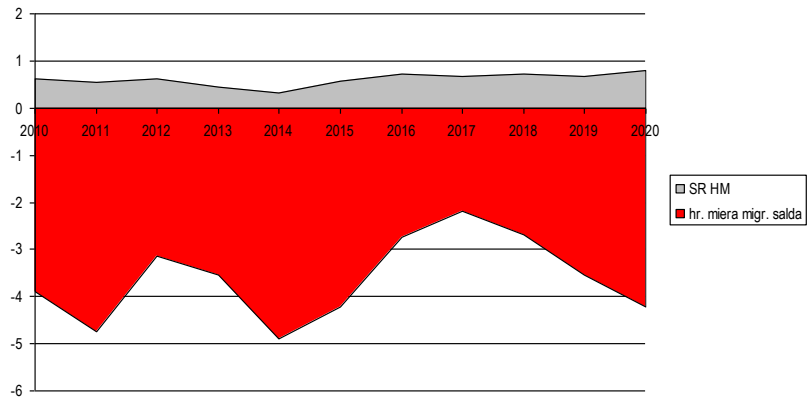

Nasledujúca tabuľka prezentuje absolútne hodnoty migrujúcich za mesto Banská Bystrica. Najvyšší počet obyvateľov migruje mimo územia - hlavne pracovné trhy mimo Banskobystrický kraj. Malá časť obyvateľov sa vysťahovala mimo hraníc SR. Z hľadiska dopytu po športe bude migrácia ovplyvňovať dopyt hlavne v čase víkendov, kedy sa obyvatelia využívajúci pracovné trhy mimo Banskú Bystricu vracajú naspäť do regiónu.

Migrácia obyvateľstva											
	2010	2011	2012	2013	2014	2015	2016	2017	2018	2019	2020
prisťahovaní	933	914	917	895	996	983	1083	1110	1092	939	861
vysťahovaní	1244	1293	1167	1176	1384	1317	1298	1283	1304	1216	1189

Zdroj: ŠÚ SR, DataCubes, 2021

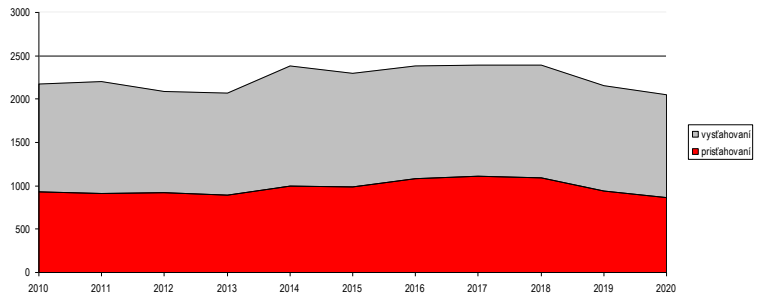

Obrázok Migrácia obyvateľstva od roku 2010 do 2020
Zdroj: ŠÚ SR, DataCubes, 2021

Ako prezentuje predchádzajúci graf, v sledovanom období počet vysťahovaných kolíše. Stúpajúca tendencia bola zaznamenaná hlavne v roku 2014 - celkovo až 1384 vysťahovaných. V roku 2020 počet vysťahovaných dosiahol hodnotu1189. Najväčší počet prisťahovaných bol zaznamenaný v roku 2017, kedy sa do mesta prisťahovalo celkovo 1110 obyvateľov. Od roku 2018 možno badať klesajúci trend pri obidvoch skupinách.

Celkový prírastok

Nasledujúca tabuľka prezentuje vývoj celkového prírastku na 1000 obyvateľov v okrese, kraji a SR, ktorý je súčtom prirodzeného a migračného prírastku a absolútne hodnoty za mesto Banská Bystrica. Celkový prírastok vykázal v okrese v sledovanom období kladnú hodnotu len v 4 rokoch, v kraji kladnú hodnotu nedosiahol vôbec.

Celkový prírastok (- úbytok)											
	2010	2011	2012	2013	2014	2015	2016	2017	2018	2019	2020
SR HM	1,91	2,2	1,2	0,94	1	0,9	1,67	1,43	1,34	1,37	0,35
kraj B. Bystrica HM	-1,48	-1,31	-2,48	-2,55	-2,22	-3,57	-2,32	-2,65	-2,95	-4,02	-3,37
okr. Banská Bystrica HM	0,45	-0,41	-0,29	-0,32	-0,85	-0,88	0,05	0,05	0,09	-2,03	-0,77
Mesto Banská Bystrica											
celkový prírastok	-171	-279	-192	-215	-341	-269	-123	-151	-157	-243	-365
hrubá miera celk. pr.	-2,14	-3,49	-2,41	-2,71	-4,31	-3,41	-1,56	-1,92	-2	-3,11	-4,69

Zdroj: ŠÚ SR, DataCubes, 2021

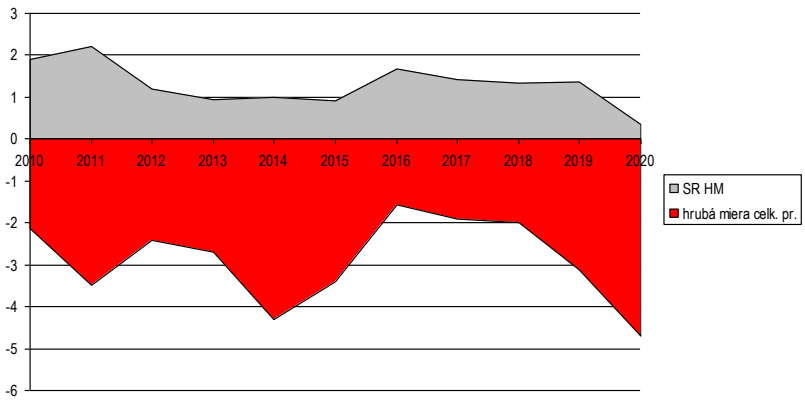

Celkový prírastok v meste vykazuje nerovnomerný a len negatívny trend. K najvyššiemu úbytku došlo v roku 2020, kedy počet obyvateľov dosiahol hodnotu – 365. Rastúci trend nastal po roku 2016, kedy z počtu -123 počet (hodnota celkového úbytku) narástol na 365 v roku 2020.

Počet sobášov a rozvodov

Vývoj počtu sobášov a rozvodov v okrese, kraji a SR a sobášnosť a rozvodovosť v meste Banská Bystrica - Na 1000 obyvateľov v okrese roku 2010 pripadalo 4,69, v kraji 4,11 na 1000 obyvateľov. Do roku 2020 klesol počet na 4,11 a 3,85.
V prípade rozvodovosti boli hodnoty nad aj pod úrovňou okresu a kraja. K vyšším počtom došlo v roku 2012. Vplyv rozvodov na športovú aktivitu nie je potrebné skúmať. Možno však predpokladať negatívny dopad na rodinné športové aktivity.

Hustota obyvateľov

Nasledujúca tabuľka prezentuje hustotu obyvateľov na km^2. Hustota obyvateľstva v meste je vysoko nad úrovňou Slovenska. Obyvateľstvo je sústredené do centrálnej zóny časti Uhlisko, Sídlisko, ale hlavne sídliska Sásová, Fončorda a Radvaň. V týchto mestských častiach bude potrebné komplexnejšie riešiť hlavne dostupnosť športovísk pre nižšie vekové kohorty. Vyššie vekové kohorty nie sú viazané na konkrétne mestské časti, v ktorých majú bydlisko a využívajú viac športovú infraštruktúru nadlokálneho významu, resp. regionálneho.

Z dlhodobého hľadiska dochádza v meste k poklesu hustoty obyvateľstva. V roku 2010 dosiahla hustota hodnotu 772,86 a do roku 2020 klesla na hodnotu 753,57. S poklesom hustoty obyvateľstva v jednotlivých mestských častiach klesajú aj nároky na obslužnosť športovou infraštruktúrou.

Hustota obyvateľov na km2 k 31.12. podľa územie a rok											
	2010	2011	2012	2013	2014	2015	2016	2017	2018	2019	2020
SR	110,75	110,09	110,28	110,4	110,51	110,61	110,75	110,93	111,08	111,23	111,33
kraj Banská Bystrica	69,05	69,87	69,74	69,56	69,4	69,2	68,99	68,82	68,63	68,39	68,14
okr. Banská Bystrica	137,08	137,38	137,34	137,29	137,21	137,1	137,04	137,04	137,05	136,92	136,73
Mesto Banská Bystrica	772,86	773,04	770,77	768,8	766,11	763,16	761,26	759,94	758,45	756,51	753,57

Zdroj: ŠÚ SR, DataCubes, 2021

Veková štruktúra obyvateľstva mesta

Nasledujúca tabuľka predstavuje vývoj počtu obyvateľov podľa 5 ročných vekových skupín.

Počet obyvateľov ku koncu obdobia (31.12.)											
	2010	2011	2012	2013	2014	2015	2016	2017	2018	2019	2020
Spolu	79819	79775	79583	79368	79027	78758	78635	78484	78327	78084	77719
0	801	798	726	740	746	775	774	753	800	768	728
1-4	2840	2926	2999	3048	3039	3030	3000	3056	3062	3136	3147
5-9	2994	3048	3182	3292	3340	3438	3627	3630	3685	3661	3677
10-14	3065	3065	3000	2915	2929	2926	2935	3064	3161	3217	3318
15-19	4300	3945	3628	3347	3233	3090	2992	2917	2839	2836	2824
20-24	5932	5623	5319	5070	4666	4244	3911	3619	3339	3200	3059
25-29	7001	6823	6666	6413	6113	5904	5690	5411	5168	4795	4416
30-34	7162	7092	6989	6858	6869	6825	6729	6594	6394	6119	5873
35-39	6272	6482	6758	6922	6909	6781	6710	6673	6622	6629	6592
40-44	5189	5064	5100	5372	5663	6005	6303	6542	6658	6647	6552
45-49	6365	6104	5831	5489	5211	5026	4905	4938	5205	5502	5815
50-54	6514	6343	6228	6179	6132	6041	5842	5580	5241	4982	4782
55-59	6593	6719	6638	6493	6273	6167	5998	5901	5840	5822	5738
60-64	5006	5369	5643	5898	6186	6206	6256	6222	6097	5906	5788
65-69	3403	3598	3833	4068	4264	4586	4933	5164	5389	5670	5722
70-74	2368	2534	2736	2847	2959	3100	3218	3425	3655	3840	4116
75-79	1906	1936	1860	1914	1979	2067	2155	2341	2425	2533	2667
80-84	1281	1397	1478	1474	1434	1440	1456	1416	1454	1510	1582
85-89	625	678	710	744	756	783	846	880	902	879	873
90-94	161	189	216	237	264	268	289	283	305	330	336
95-99	32	38	37	35	51	44	53	58	68	77	90
100+	9	4	6	13	11	12	13	17	18	25	24

Zdroj: ŠÚ SR, DataCubes, 2021

K najvyššiemu nárastu došlo vo vekových skupinách od 65 - 74. Sledovanie jednotlivých vekových skupín je dôležité z hľadiska formovania ponuky športových služieb a formovania športovej infraštruktúry v meste Banská Bystrica.

2010

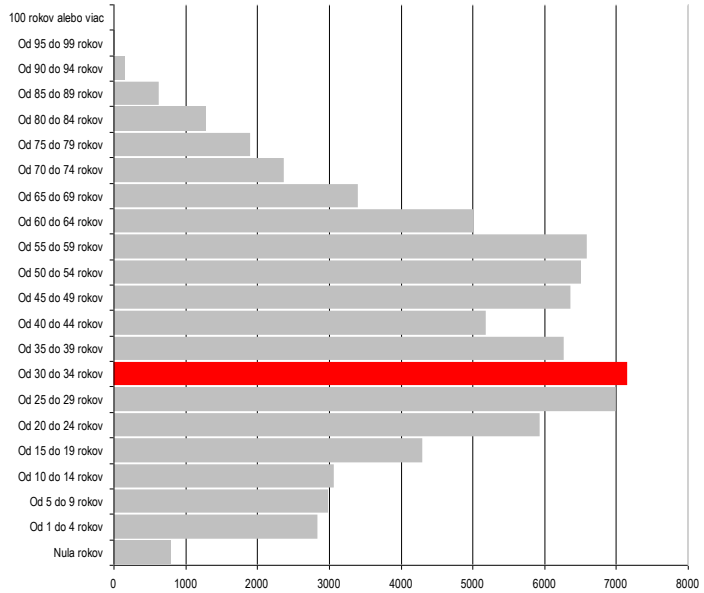

2020

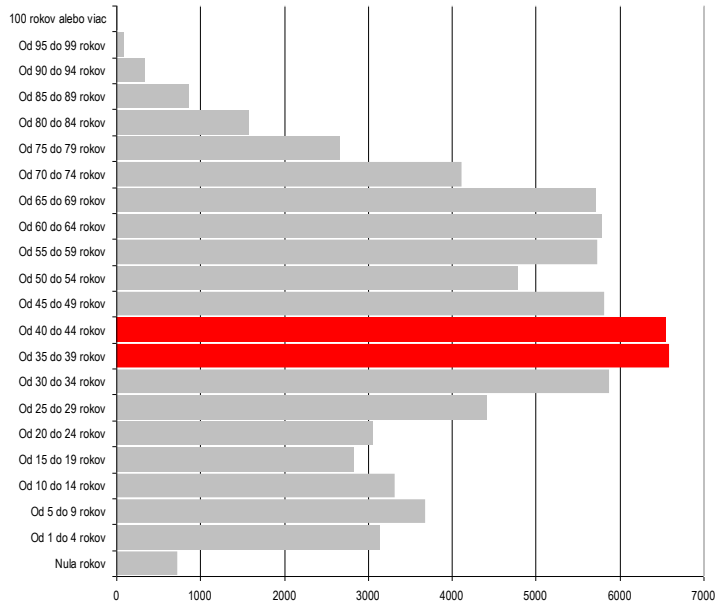

Prognózy

V prípade, že sa doterajší trend zachová (na prognózovanie bola využitá jednoduchá lineárna extrapolácia), v nasledujúcich 11 rokoch by malo dôjsť k poklesu počtu obyvateľov. Z hľadiska vekových kohort by malo dôjsť k nárastu počtu obyvateľov hlavne v dôchodkovom veku (teda skupín s nižším sklonom k spotrebe športových služieb). Do roku 2031 by mal celkový počet obyvateľov klesnúť na 76908. K najvyššiemu nárastu by malo dôjsť vo vekovej skupine 65 - 69. Ostatné vekové skupiny by mali mať rovnomerný vývoj. V prípade vybraných skupín sa predpokladá (v prípade, že sa doterajší trend zachová) extrémny pokles.

Počet obyvateľov ku koncu obdobia (31.12.)

	2021	2022	2023	2024	2025	2026	2027	2028	2029	2030	2031
Spolu	77967	77861	77755	77649	77543	77438	77332	77226	77120	77014	76908
0	753	751	749	747	745	744	742	740	738	736	**734**
1-4	3164	3187	3211	3234	3257	3280	3303	3326	3349	3372	3395
5-9	3695	3708	3722	3735	3748	3761	3774	3787	3800	3813	3826

10-14	3331	3392	3452	3513	3574	3634	3695	3756	3816	3877	3938
15-19	2729	2675	2622	2568	2514	2461	2407	2354	2300	2246	**2193**
20-24	2850	2668	2486	2304	2122	1940	1758	1576	1394	1212	**1031**
25-29	4330	4075	3821	3567	3313	3059	2805	2550	2296	2042	**1788**
30-34	5985	5868	5752	5636	5519	5403	5287	5171	5054	4938	**4822**
35-39	6727	6737	6747	6757	6767	6776	6786	6796	6806	6816	6826
40-44	6839	6950	7061	7172	7283	7394	7505	7616	7727	7838	7949
45-49	5030	4953	4876	4799	4722	4646	4569	4492	4415	4339	**4262**
50-54	4794	4625	4457	4288	4119	3951	3782	3613	3445	3276	**3107**
55-59	5559	5453	5346	5240	5133	5027	4920	4814	4707	4601	**4494**
60-64	6315	6389	6462	6536	6610	6684	6758	6832	6906	6980	7054
65-69	6098	6347	6596	6846	7095	7344	7593	7842	8092	8341	8590
70-74	4153	4318	4482	4647	4812	4977	5142	5307	5472	5637	5801
75-79	2649	2730	2811	2892	2973	3054	3135	3216	3297	3378	3459
80-84	1545	1561	1578	1594	1610	1627	1643	1659	1675	1692	1708
85-89	951	978	1006	1033	1060	1087	1114	1141	1168	1195	1222
90-94	361	378	394	411	427	444	461	477	494	510	527
95-99	85	90	96	101	106	112	117	122	128	133	138
100+	25	27	29	31	32	34	36	38	40	42	44

Prognózovaná veková štruktúra obyvateľstva

2021

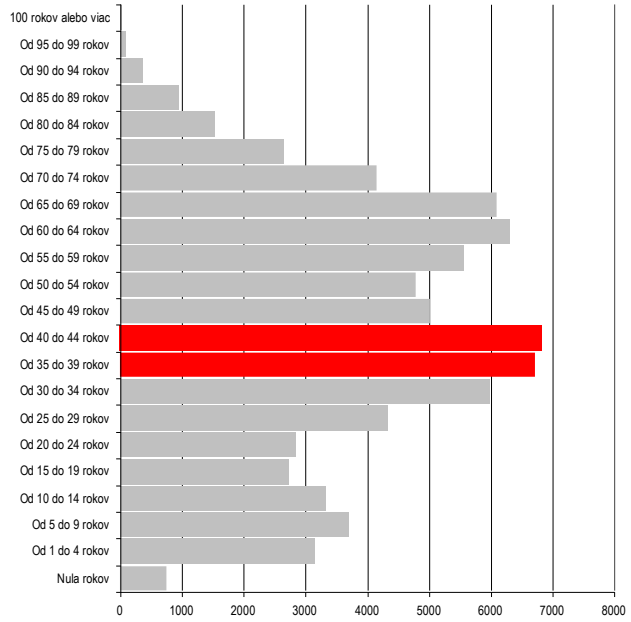

2031

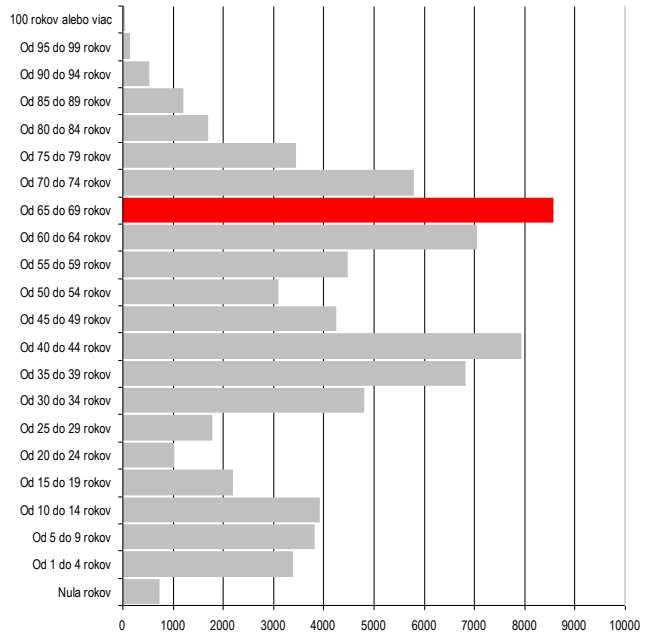

Prognózy - analýza cieľových skupín

Deti predškolského veku

Predpokladaný počet obyvateľov vo vekovej skupine 0-4											
	2021	2022	2023	2024	2025	2026	2027	2028	2029	2030	2031
0	753	751	749	747	745	744	742	740	738	736	734
1-4	3164	3187	3211	3234	3257	3280	3303	3326	3349	3372	3395
0 – priem. Index				0,997	% nárast – 0						-2,523
1-4 priem. Index				1,007	% nárast 1 – 4						7,301
Abs. nárast											212
% z celkového počtu obyvateľov - 2021											5,023
% z celkového počtu obyvateľov - 2031											5,369

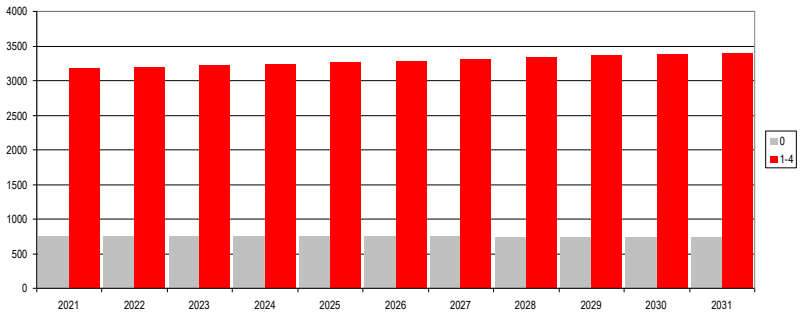

V prípade, že sa doterajší trend zachová, v najbližších 11 rokoch by mal klesnúť počet detí do 1 roka o 2,52 % a vo vekovej skupine od 1 – 4 by mal počet vzrásť o 7,3 %. V priemere by mal stúpnuť podiel na celkovom počte obyvateľov. Kým v roku 2021 by mal podiel na celkovom počte činiť 5,023 %, do roku 2031 by mal tento podiel stúpnuť na 5,369 %. V absolútnom vyjadrení dôjde k nárastu počtu detí o cca 212. Nárast by mal byť relatívne málo významný a teda pravdepodobne nebude vytvárať tlak na zvyšovanie potreby výstavby športovej a oddychovej infraštruktúry pre tieto vekové skupiny. **Skôr by malo ísť o určitú stabilizáciu vnútroblokových športovísk pre tieto skupiny, detské ihriská a preliezky. Podrobnejšiu analýzu potrieb je potrebné uskutočniť v rámci jednotlivých mestských častí, jednak z hľadiska stavu tejto infraštruktúry, ako aj vyťaženosti a ďalšej potreby.**

Veková skupina 5 – 14

Predpokladaný počet obyvateľov vo vekovej skupine 5-14											
	2021	2022	2023	2024	2025	2026	2027	2028	2029	2030	2031
5-9	3695	3708	3722	3735	3748	3761	3774	3787	3800	3813	3826
10-14	3331	3392	3452	3513	3574	3634	3695	3756	3816	3877	3938
5-9 – pr. Index				1,003	% nárast 5 - 9						3,545
10-14 pr. Index				1,017	% nárast 10 - 14						18,223
Abs. nárast											738
% z celkového počtu obyvateľov - 2021											9,011
% z celkového počtu obyvateľov - 2031											10,095

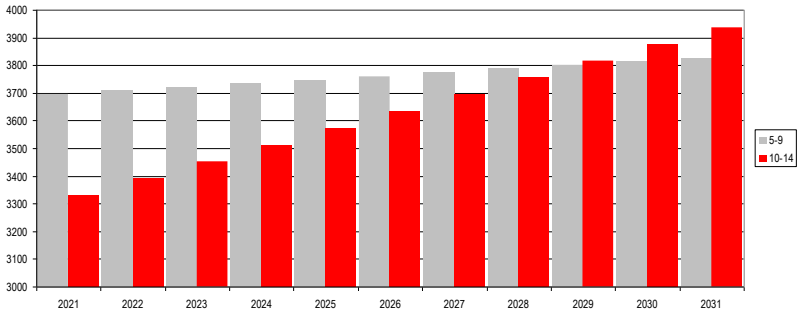

V skupine obyvateľov od 5 do 14 rokov sa predpokladá rovnako nárast. V absolútnom vyjadrení by mal počet detí v tomto veku stúpnuť o 738. V skupine od 5 do 9 rokov by mal počet detí stúpnuť o 3,545 %. V skupine od 10 do 14 rokov by mal počet detí stúpnuť o 18,223 %. Deti v tomto veku sú spotrebiteľmi služieb predškolského vzdelávania, základného vzdelávania, mimoškolskej záujmovej činnosti a s tým súvisiacou športovou infraštruktúrou. Potreby v oblasti športu je vhodné smerovať hlavne do rozvoja školského športu, ktorý je súčasťou učebných osnov a učebných plánov, ako aj záujmovej činnosti organizovanej v rámci základných škôl a mimoškolských záujmových zariadení (CVČ, športových klubov, atď.). Mimo školský šport sú uvedené vekové kohorty v rámci športovej činnosti zamerané viac na kolektívne športy realizované v blízkosit svojho bydliska (vybudované športové ihriská v rámci vnútroblokov), resp. v rámci organizovanej športovej činnosti na významnejších športových plochách mimo svojho bydliska.

Celkový podiel na štruktúre by mal narásť na 10,095 %. Ak sa doterajší trend zachová, nebude v sledovanom období potrebné športovú infraštruktúru pre túto cieľovú skupinu racionalizovať.

Veková skupina 15 – 19

Predpokladaný počet obyvateľov vo vekovej skupine 15-19											
	2021	2022	2023	2024	2025	2026	2027	2028	2029	2030	2031
15-19	2729	2675	2622	2568	2514	2461	2407	2354	2300	2246	2193
15-19 – pr. Index				0,978	% nárast 15-19						-19,641
Abs. nárast											-536
% z celkového počtu obyvateľov - 2021											3,500
% z celkového počtu obyvateľov - 2031											2,851

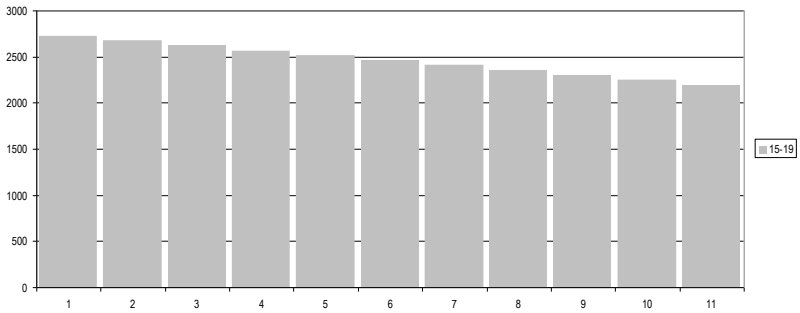

Veková skupina je spotrebiteľom služieb vzdelávania – stredoškolský stupeň, ako aj záujmovej činnosti. V prípade, že sa doterajší trend vývoja zachová, predpokladá sa pokles počtu obyvateľov. Podiel na celkovom počte obyvateľov by mal ale do roku 2031 klesnúť na 2,851 %. V absolútnom vyjadrení by mal počet obyvateľov klesnúť o 536. Táto cieľová skupina sa primárne neviaže na infraštruktúru alokovanú v mieste jej bydliska. Využívajú športovú infraštruktúru nadlokálneho významu. Významnou pre túto skupinu je aj organizovaná športová činnosť v športových kluboch.

Veková skupina 20 – 29

Predpokladaný počet obyvateľov vo vekovej skupine 20-29											
	2021	2022	2023	2024	2025	2026	2027	2028	2029	2030	2031
20-24	2850	2668	2486	2304	2122	1940	1758	1576	1394	1212	1031
25-29	4330	4075	3821	3567	3313	3059	2805	2550	2296	2042	1788
20-24 - pr. Index				0,904	% nárast – 20-24						-63,825
25-29 - pr. Index				0,916	% nárast 25 – 29						-58,707
Abs. nárast											-4361
% z celkového počtu obyvateľov - 2015											9,209
% z celkového počtu obyvateľov - 2025											3,665

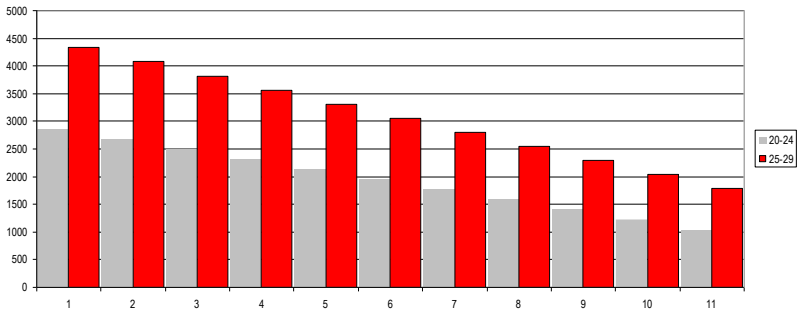

V rizikovej skupine od 20 do 29 sa predpokladá celkový pokles až o 4361 obyvateľov. Celkovo 63,825 % pokles sa predpokladá v skupine od 20 do 24. V skupine od 25 do 29 rokov sa predpokladá % pokles o 58,707 % (uvedené poklesy sú stanovené na základe trendovej analýzy, aj keď sa reálne nedá predpokladať uvedený výrazný pokles, je potrebné sa touto hrozbou reálne zaoberať). Táto skupina je spotrebiteľom bežných verejných služieb, zároveň sa vyznačuje najintenzívnejšou migračnou aktivitou (odchod mimo pracovné trhy Banskej Bystrice).

Veková skupina 30 – 44

Predpokladaný počet obyvateľov vo vekovej skupine 30-44											
	2021	2022	2023	2024	2025	2026	2027	2028	2029	2030	2031
30-34	5985	5868	5752	5636	5519	5403	5287	5171	5054	4938	4822
35-39	6727	6737	6747	6757	6767	6776	6786	6796	6806	6816	6826
40-44	6839	6950	7061	7172	7283	7394	7505	7616	7727	7838	7949
30-34 - pr. Index				0,979	% nárast – 30-34						-19,432
35-39 - pr. Index				1,001	% nárast – 35-39						1,472
40-44 - pr. Index				1,015	% nárast – 40-44						16,230
Abs. nárast											46

% z celkového počtu obyvateľov - 2021	25,481
% z celkového počtu obyvateľov - 2031	25,076

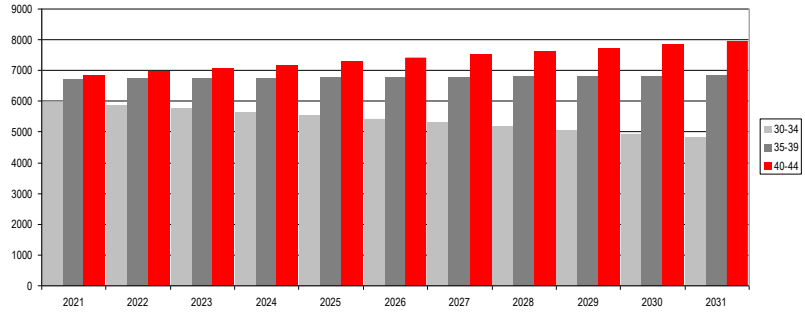

Vekové skupiny od 30 do 44 rokov predpokladajú heterogénny vývoj. V skupine od 30 – 34 sa predpokladá pokles o 19,432 %. Nárast sa predpokladá v skupine od 40 – 44 rokov a 35 – 39 rokov. Tieto skupiny obyvateľov sú spotrebiteľmi športových služieb, ktoré sa neviažu primárne na miesto ich bydliska. Okrem individuálnych športov, ako je beh, cyklistika, a iné športy, ktoré nie sú nevyhnutne spojené so športovou infraštruktúrou, sú to aj komerčné športy zamerané na kultiváciu fyzickej stránky človeka (organizované a neorganizované športové aktivity vo fitesscentrách, telocvičniach, work out ihriskách atď.). Nižšie vekové skupiny tiež preferujú možnosti aktívneho trávenia voľného času. V absolútnom vyjadrení by mal počet obyvateľov v tejto vekovej skupine narásť o 46. Kým v roku 2021 sa predpokladá celkový podiel na 25,481 %, do roku 2031 by tento podiel mal klesnúť na 25,076 %.

Veková skupina 45 – 59

Predpokladaný počet obyvateľov vo vekovej skupine 45-59											
	2021	2022	2023	2024	2025	2026	2027	2028	2029	2030	2031
45-49	5030	4953	4876	4799	4722	4646	4569	4492	4415	4339	4262
50-54	4794	4625	4457	4288	4119	3951	3782	3613	3445	3276	3107
55-59	5559	5453	5346	5240	5133	5027	4920	4814	4707	4601	4494
45-49 – pr. Index				0,984	% nárast - 45-49						-15,268
50-54 - pr. Index				0,958	% nárast - 50-54						-35,190
55-59 - pr. Index				0,979	% nárast - 55-59						-19,158
Abs. nárast											-3520
% z celkového počtu obyvateľov - 2021											19,730
% z celkového počtu obyvateľov - 2031											15,425

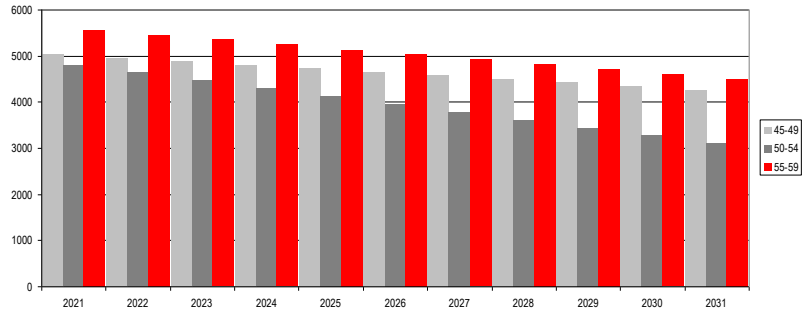

Vo vekových skupinách od 45 do 59 rokov sa predpokladá pokles. V skupine od 55 – 59 sa predpokladá pokles o 19,158 %. K najväčšiemu poklesu by malo dôjsť v prípade skupiny od 50 do 54 rokov. V absolútnom vyjadrení by mal klesnúť počet obyvateľov až o 3520. Celkový podiel na počte obyvateľov by mal činiť v roku 2031 len 15,425 %. Tieto skupiny obyvateľov sú spotrebiteľmi športových služieb verejných, ako aj súkromných. So zvyšujúcim sa vekom klesá dopyt po komerčných službách a narastá dopyt po športe individuálnom bez väzby na športovú infraštruktúru - šport pre všetkých (v rámci zdravého životného štýlu - cykloturistika, turistika, kolektívne športy). Celkový dopyt po športe však so zvyšujúcim sa vekom postupne klesá.

Veková skupina 60 –

Predpokladaný počet obyvateľov vo vekovej skupine 60 +											
	2021	2022	2023	2024	2025	2026	2027	2028	2029	2030	2031
60-64	6315	6389	6462	6536	6610	6684	6758	6832	6906	6980	7054
65-69	6098	6347	6596	6846	7095	7344	7593	7842	8092	8341	8590
70-74	4153	4318	4482	4647	4812	4977	5142	5307	5472	5637	5801
75-79	2649	2730	2811	2892	2973	3054	3135	3216	3297	3378	3459
80-84	1545	1561	1578	1594	1610	1627	1643	1659	1675	1692	1708
85-89	951	978	1006	1033	1060	1087	1114	1141	1168	1195	1222
90-94	361	378	394	411	427	444	461	477	494	510	527
95-99	85	90	96	101	106	112	117	122	128	133	138
100+	25	27	29	31	32	34	36	38	40	42	44
60+ – pr. Index				1,026	% nárast – 60+						28,676
Abs. nárast											6361
% z celkového počtu obyvateľov - 2021											28,450
% z celkového počtu obyvateľov - 2031											37,113

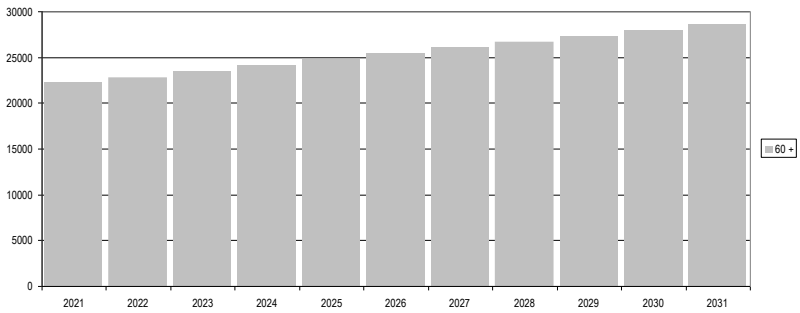

Celkový nárast v seniorskej kategórii sa predpokladá až vo výške 28,676 %. Celkový podiel obyvateľstva po 60 roku by mal stúpnuť na 37,113 %, čo je v porovnaní s ostatnými samosprávami výrazne vyššia hodnota. V absolútnom vyjadrení by malo ísť o 6361 obyvateľov. Pre obyvateľov v dôchodkovom veku by malo mesto zabezpečiť ponuku športových služieb špecifických pre túto skupinu s ohľadom na ich fyzické možnosti, rekondičné potreby, ako aj reálny dopyt (vonkajšie petangové ihriská, menej náročné turistické a cykloturistické trasy, plavecké bazény).

Ďalšie demografické charakteristiky

Nasledujúce tabuľky prezentujú vývoj počtu obyvateľov a predpokladaný vývoj podľa hlavných vekových skupín. Najväčší podiel pripadá na obyvateľov v produktívnom veku, najmenší podiel na obyvateľov v predproduktívnom veku. V skupine v poproduktívnom veku bol zaznamenaný nárast. Za 11 ročné obdobie vzrástol počet obyvateľov o 5625. V skupine v predproduktívnom veku bol zaznamenaný nárast o 1170 obyvateľov, čo je z hľadiska plánovania športovej infraštruktúry a formovania ponuky športových služieb pozitívne. Počet obyvateľov v produktívnom veku zaznamenal pokles o 8895.

Obyvateľstvo podľa štruktúry základných vekových skupín											
	2010	2011	2012	2013	2014	2015	2016	2017	2018	2019	2020
Predproduktívny vek	9700	9837	9907	9995	10054	10169	10336	10503	10708	10782	10870
Produktívny vek	60334	59564	58800	58041	57255	56289	55336	54397	53403	52438	51439
Poproduktívny vek	9785	10374	10876	11332	11718	12300	12963	13584	14216	14864	15410

Zdroj: ŠÚ SR, DataCubes, 2021

Vývoj vekovej štruktúry obyvateľstva v sledovanom období

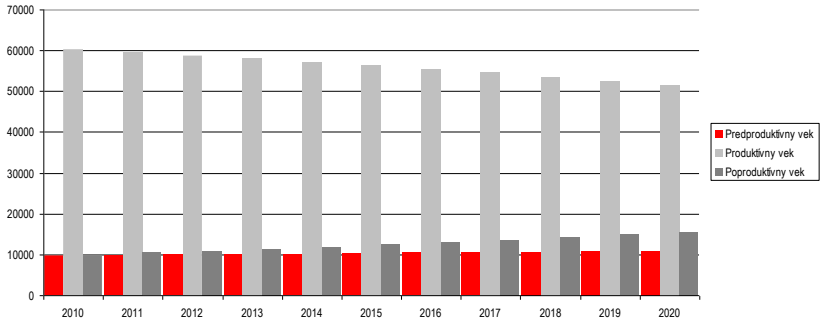

2010

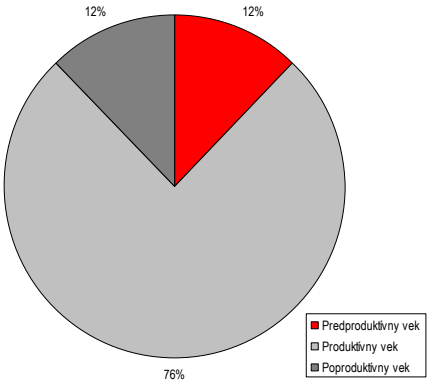

2020

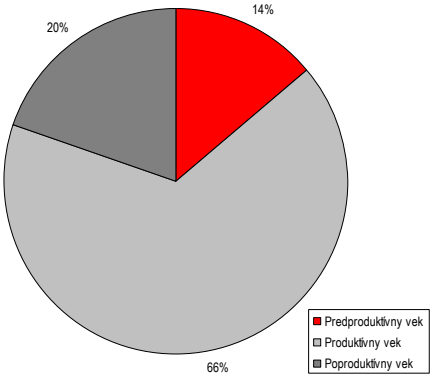

Ako prezentuje graf, za uvedených 11 rokov došlo k nárastu vo vekových skupinách poproduktívneho a predproduktívneho veku. Nasledujúca tabuľka prezentuje predpokladaný vývoj v hlavných vekových skupinách do roku 2031.

Predpokladaný vývoj počtu obyvateľstva do roku 2031

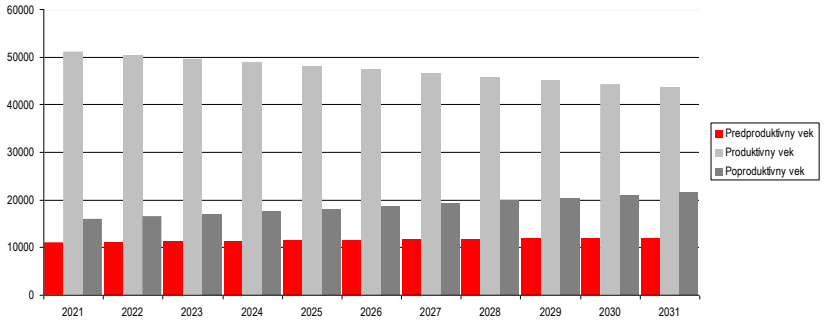

2025

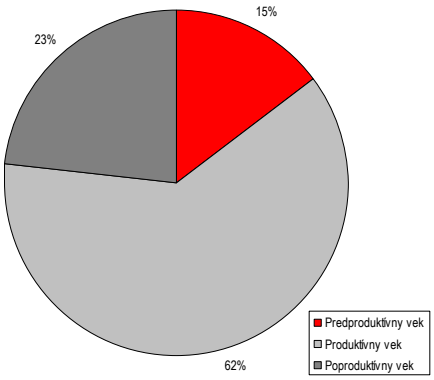

2031

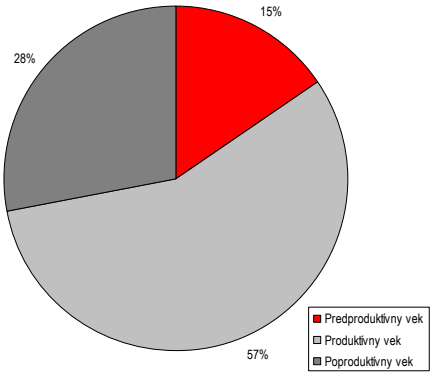

Do roku 2031 sa predpokladá nárast obyvateľov vo vekovej skupine predproduktívneho a produktívneho veku. Vo vekovej skupine poproduktívneho veku sa predpokladá nárast o 5623 obyvateľov.

Predpokladaný vývoj počtu obyvateľstva do roku 2031											
	2021	2022	2023	2024	2025	2026	2027	2028	2029	2030	2031
Predproduktívny vek	10944	11039	11134	11229	11324	11419	11513	11608	11703	11798	11893
Produktívny vek	51156	50393	49630	48867	48104	47341	46578	45815	45051	44288	43525
Poproduktívny vek	15867	16429	16991	17554	18116	18678	19241	19803	20365	20928	21490

Pri skúmaní dopytu po športových službách je potrebné sa zamerať aj na súvislosti s ekonomickou aktivitou. Hlavne mladšie vekové ročníky pred založením rodiny trávia väčšiu časť voľného času v zmysle zdravého životného štýlu. Sú zároveň ochotní investovať v súvislosti so športovými aktivitami väčšiu časť svojich disponibilných príjmov, ako je to pri rodinách s deťmi. Najviac ekonomicky činného obyvateľstva pripadá na vekovú skupinu od 35 do 39 rokov. Naopak najmenšiu skupinu ekonomicky aktívneho obyvateľstva tvoria obyvatelia od 15 do 19 rokov. Pokles v medziročnom porovnaní 2010 až 2020 bol zaznamenaný v skupine 15 až 34 rokov a od 45 do 59 rokov.

Ekonomicky aktívne obyvateľstvo podľa štruktúry veku a pohlavia k 2010 a 2020			
Vek	2010	2020	rozdiel 2020 -2010
15-19	4300	2824	-1476
20-24	5932	3059	-2873
25-29	7001	4416	-2585
30-34	7162	5873	-1289
35-39	6272	6592	320
40-44	5189	6552	1363
45-49	6365	5815	-550
50-54	6514	4782	-1732
55-59	6593	5738	-855
60-64	5006	5788	782

Zdroj: ŠÚ SR, DataCubes, 2021

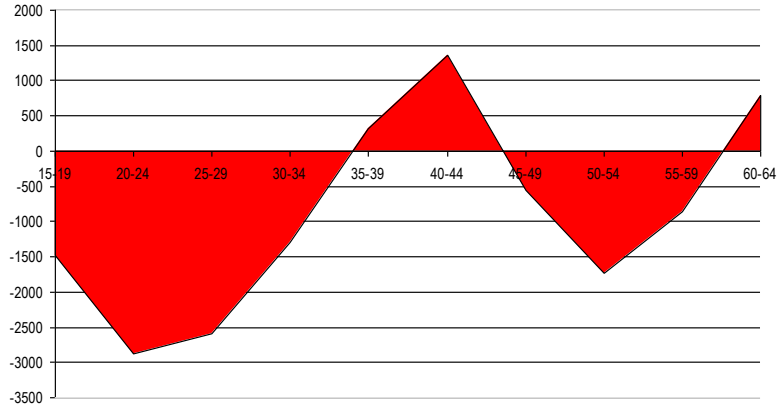

Zdroj: ŠÚ SR, DataCubes, 2021

Z hľadiska plánovania športových služieb nie je daná štruktúra vyhovujúca. Za posledných 10 rokov došlo k výraznému poklesu v kľúčových cieľových skupinách.

VZDELANIE A ZAMESTNANOSŤ

Dôležitým ukazovateľom ovplyvňujúcim racionálne trávenie voľného času je dosiahnuté vzdelanie. Možno predpokladať pozitívny vzťah medzi výškou dosiahnutého vzdelania a dĺžkou voľného času venovaného športovým aktivitám v rámci individuálnych ako aj kolektívnych športov.

V meste majú najvyšší podiel vo vzdelanostnej štruktúre obyvateľstva občania s úplným stredným odborným vzdelaním – 24,9 %, vysokoškolským vzdelaním II. stupňa - 17,43 %. Obyvatelia bez vzdelania tvorili skupinu 12,18 %. Obyvatelia s vysokoškolským vzdelaním III. stupňa boli zastúpení 1,33 %.

Podrobná vzdelanostná štruktúra obyvateľov obce v roku 2012		
dosiahnuté vzdelanie	**počet**	**%**
základné	6653	8,32
učňovské (bez maturity)	7411	9,26
stredné odborné (bez maturity)	8024	10,30
úplné stredné učňovské (s maturitou)	3920	4,90
úplné stredné odborné (s maturitou)	19592	24,49
úplné stredné všeobecné	3926	4,91
vyššie odborné vzdelanie	1707	2,13
vysokoškolské bakalárske	2168	2,71
vysokoškolské magisterské, inžinierske, doktorské	13942	17,43
vysokoškolské doktorandské	1065	1,33
bez školského vzdelania	9746	12,18
nezistené	1849	2,31

Zdroj: statistics.sk, 10.4.2021

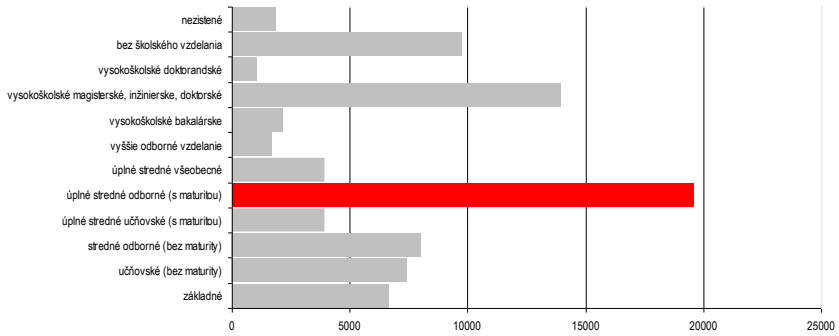

Zdroj: statistics.sk, 10.2.2021

Z hľadiska športového potenciálu a sklonu k racionálnemu tráveniu voľného času má mesto Banská Bystrica dobré predispozície. Vzdelanostná štruktúra obyvateľstva spolu so súčasnými trendami v oblasti trávenia voľného času vytvára predispozície trvalého rastu dopytu po rozmanitej ponuke športovej infraštruktúry. Aj keď sa množstvo športových aktivít neviaže priamo na vybudovanú športovú infraštruktúru, v budúcnosti je potrebné zvyšovať ponuku takýchto verejných služieb na princípe integrovaného prístupu (jednak z hľadiska športov, ako aj jednotlivých cieľových skupín - obyvatelia, športová verejnosť, atď.).

PRÍJMY A VÝDAVKY DOMÁCNOSTÍ

Sledovanie disponibilných príjmov obyvateľov je dôležité z hľadiska potenciálneho dopytu po službách športu a ochoty obyvateľov investovať do športového vybavenia. Výška disponibilného príjmu priamo ovplyvňuje spotrebu športových služieb v rámci komerčného športu a polotrhových služieb - verejná športová infraštruktúra s poplatkom (verejné plaváreň, športoviská so stanoveným vstupným, atď.).

Príjmy domácností

Priemerný čistý príjem domácnosti mal v sledovanom období rastúcu tendenciu. V priemere stúpol od roku 2009 do roku 2019 v Banskobystrickom kraji o 54,14 %. Spomedzi ostatných regiónov SR je podpriemernej úrovni.

Čisté peňažné príjmy v Eur											
	2009	2010	2011	2012	2013	2014	2015	2016	2017	2018	2019
Slovenská republika	350,61	348,95	361,77	366,34	369,92	390,13	422,83	440,91	455,83	473,35	495,84
Bratislavský kraj	441,32	442,79	452,51	468,54	486,75	509,32	554,09	576,47	587,56	609,09	635,11
Trnavský kraj	359,39	373,21	376,65	384,57	387,67	419,90	440,17	458,62	475,82	494,78	517,08
Trenčiansky kraj	347,04	355,47	364,55	370,95	375,67	403,21	440,72	460,27	478,42	497,58	513,92
Nitriansky kraj	345,28	343,98	361,81	352,16	353,67	384,80	412,30	436,35	451,22	469,25	482,70
Žilinský kraj	345,47	337,53	356,26	367,01	362,08	372,15	395,15	410,52	423,79	440,21	456,99
Banskobystrický kraj	**323,81**	**335,25**	**349,62**	**353,07**	**355,83**	**368,72**	**420,93**	**435,52**	**450,62**	**467,59**	**499,14**
Prešovský kraj	327,03	305,47	327,08	327,65	328,33	344,31	359,36	375,80	390,30	404,70	425,18
Košický kraj	331,15	322,07	330,44	333,77	337,33	350,93	393,01	406,85	421,27	437,52	466,06

Výdavky domácností na rekreáciu a kultúru

Nasledujúca tabuľka prezentuje vývoj výdakov obyvateľov jednotlivých krajov na rekreáciu, ktorá zahŕňa aj výdavky na šport. Výdavky obyvateľov na túto oblasť sa nachádzajú presne v priemernej hodnote Slovenskej republiky.

Rekreácia a kultúra - čisté výdavky v €											
	2009	2010	2011	2012	2013	2014	2015	2016	2017	2018	2019
Slovenská republika	20,54	22,15	22,52	22,38	22,27	22,43	21,83	22,27	22,46	22,85	23,50
% z čistých príjmov za SR	5,86	6,35	6,22	6,11	6,02	5,75	5,16	5,05	4,93	4,83	4,74
Bratislavský kraj	37,02	37,40	42,57	39,03	39,59	38,43	30,90	30,89	31,13	31,73	32,21
Trnavský kraj	18,73	24,26	22,78	22,85	22,20	22,76	20,99	21,55	22,13	22,50	23,67
Trenčiansky kraj	21,90	16,91	22,98	28,27	28,78	29,58	26,83	27,34	27,71	28,16	28,56
Nitriansky kraj	22,06	22,66	20,23	19,08	18,81	20,38	23,66	24,83	24,50	24,94	26,59
Žilinský kraj	20,30	22,99	19,91	20,35	19,62	19,98	22,33	22,83	22,79	23,14	23,39
Banskobystrický kraj	**16,26**	**17,81**	**19,00**	**17,21**	**17,27**	**17,20**	**21,78**	**22,13**	**22,44**	**22,80**	**23,49**
% z čistých príjm. za BBK	**5,02**	**5,31**	**5,43**	**4,87**	**4,85**	**4,66**	**5,17**	**5,08**	**4,98**	**4,88**	**4,71**
Prešovský kraj	12,55	15,86	17,86	17,65	17,17	16,28	14,38	14,52	14,71	14,97	14,77
Košický kraj	18,37	21,34	18,66	18,58	18,64	18,86	17,24	17,51	17,77	18,10	18,94

Zdroj: http://datacube.statistics.sk, 18.5.2021

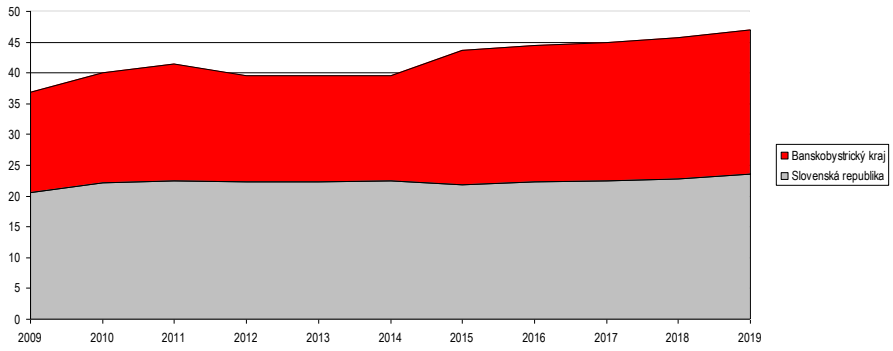

Obrázok Vývoj výdavkov na rekreáciu v jednotlivých krajoch SR
Zdroj: http://datacube.statistics.sk, 18.5.2021

Ako prezentuje graf, výraznejší nárast výdavkov na túto oblasť nastal v roku 2015. Zároveň od roku 2015 začal klesať podiel na celkových príjmoch obyvateľov. V roku 2019 to bolo už len 4,71 %. Podiel kopýroval vývoj za strednú hodnotu SR.

CHOROBNOSŤ

Aktívne trávenie voľného času a šport majú pozitívny vplyv na fyzické a duševné zdravie človeka. Nasledujúce tabuľky prezentujú stav chorobnosti obyvateľov okresu Banská Bystrica.
Vo všeobecnosit možno povedať, že v priemere počas sledovaného obdobia (do roku 2019) priemerná doba trvania prípadu PN mierne klesala. Priemerná doba v prípade žien je vyššia ako v prípade mužov.

Priemerná doba trvania 1 prípadu PN spolu v dňoch - choroba											
	2009	2010	2011	2012	2013	2014	2015	2016	2017	2018	2019
Slovenská republika											
Spolu	43,92	46,05	44,57	49,90	45,00	45,27	41,31	43,01	42,15	41,16	43,20
Muži	42,69	44,92	44,57	47,04	42,86	42,96	39,18	40,53	39,86	39,04	41,69
Ženy	45,05	47,10	46,19	52,54	47,03	47,44	43,30	45,27	44,21	43,01	44,52
Banskobystrický kraj											
Spolu	41,85	43,03	41,05	43,43	41,71	41,71	37,53	39,64	38,49	37,47	38,76
Muži	42,10	42,69	41,05	42,47	41,42	40,88	36,85	38,39	36,86	36,08	37,94
Ženy	41,62	43,35	41,82	44,35	41,99	42,51	38,15	40,84	40,05	38,78	39,53
Okres Banská Bystrica											
Spolu	34,96	36,64	34,42	36,98	33,28	33,82	30,11	30,52	29,55	28,19	29,80
Muži	36,12	37,73	34,42	37,79	33,32	33,50	29,91	29,64	28,35	26,97	29,51
Ženy	34,10	35,86	34,65	36,46	33,25	34,03	30,24	31,10	30,35	28,98	30,00

Zdroj: http://datacube.statistics.sk, 18.5.2021

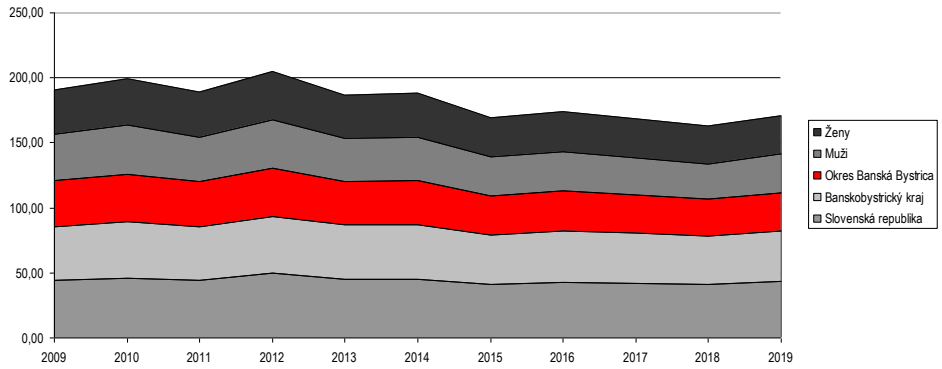

Obrázok Priemerná doba trvania 1 prípadu PN spolu v dňoch - choroba
Zdroj: http://datacube.statistics.sk, 18.5.2021

2.7. ŠPORT

Prírodné podmienky dávajú predpoklady predovšetkým pre uplatnenie rekreačných a športových činností viazaných na horské prostredie a to: na prechádzky, pešiu a horskú turistiku s výbornými podmienkami, čo je zdôraznené bohatou sieťou peších turistických trás začínajúcich už na okraji mesta do všetkých okolitých pohorí; výborné podmienky dávajú predpoklad aj pre tvorbu lesoparku, ktorý sa rozprestiera na troch lokalitách, pre zimné športy, ktorým slúžia viaceré lyžiarske terény v bezprostrednom okolí a v bližšom záujmovom území mesta najmä na východných svahoch Kremnických vrchov a Starohorských vrchov. Ďalšie predpoklady sú pre cykloturistiku údolnú aj horskú, pre ktorú sa začína budovať sieť cyklistických trás a pre špecifické činnosti (poľovníctvo, jazdectvo, golf a pod.). Slabšie podmienky sú pre vodné športy, z ktorých sa uskutočňuje vodná turistika po Hrone a športové rybárstvo. Vodné plochy sa v okolí nenachádzajú. Možnosť kúpania je len v budovaných zariadeniach – prírodné kúpalisko Štiavnička v meste. V okolí je bohatý výskyt minerálnych prameňov, vo vlastnom meste minerálny prameň v Rudlovej (ÚPN m. BB, 2020, s.228).

Školský šport

Mesto Banská Bystrica je zriaďovateľom 27 materských škôl. Deti sú vedené od útleho veku k pravidelným pohybovým aktivitám - prostredníctvom každodenného ranného cvičenia, telovýchovných chvíľok, ale aj prirodzeného pohybu v exteriéroch MŠ .
V MŠ sú vytvorené vhodné podmienky na rôzne pohybové aktivity, spoluprácu s viacerými športovými klubmi, zapájanie sa do rôznych aktivít organizovaných školou, mestom a inými organizáciami.
V niektorých MŠ majú deti k dispozícii telocvičňu (MŠ Radvanská 26, MŠ Radvanská 28, MŠ Nová 2, MŠ Šalgotarjánska 5, MŠ Strážovská 3, MŠ Karpatská 3 a v MŠ Tatranská 63), v MŠ Šalgotarjánska 5 a v MŠ Profesora Sáru 3 je vybudované dopravné ihrisko, ktoré využívajú deti počas celého roka.
Exteriér v MŠ je bohatý na rôzne herné zostavy, cvičiace stroje, prekážkové dráhy.
Deti majú možnosť absolvovať plavecké a lyžiarske kurzy, zúčastňovať sa rôznych súťaží v rámci celého Slovenska v oblasti tanca, environmentálnych aktivít alebo športu.
Aktivity v rámci športu: Európsky týždeň športu, Festival pódiových skladieb detí predškolského veku „Pohybom pre zdravie a radosť“, prehliadka detských tanečných hier „Dupkajú nožičky, dupkajú“, environmentálna súťaž „Ekopredškoláčik“, športová olympiáda detí materských škôl, olympijský beh, futbalový turnaj Generali Cup a pod.

Školská športová infraštruktúra
Mesto Banská Bystrica je zriaďovateľom 11 základných škôl a 1 Centra voľného času. Oddelenie športu MsÚ pripravuje pasportizáciu športovej infraštruktúry na území mesta, ktorej súčasťou bude aj školská športová infraštruktúra (základných, stredných aj vysokých škôl), analýza aktuálneho stavu, ako aj sumarizácia požiadaviek na rekonštrukcie a obnovy školskej športovej infraštruktúry (tabuľka je len vzor z pripravovanej pasportizácie)

Športová infraštruktúra ZŠ v zriaďovateľskej pôsobnosti mesta Banská Bystrica

	Základná škola	vybavenie/telocvične/ihriská	stav
1	ZŠ Ďumbierska	telocvicňa, multifunkčné ihrisko, atletická dráha	športový areál nový (2017)
2	ZŠ Pieninská	telocvičňa, doskočisko, volejbalové ihrisko, futbalové ihrisko	nevyhovujúci
3	ZŠ SSV	telocvičňa	nevyhovujúci
4	ZŠ J.G.Tajovského Gaštanová	telocvičňa, multifunkčné ihrisko, atletická dráha, fitnes stroje, workout	telocvičňa - po rekoštrukcii, športový areál - nový
5	ZŠ Moskovská	2 telocvične, 1 posilňovňu a 1 zrkadlovú sálu a športový areál s futbalovým, hádzanárskym, volejbalovým ihriskom a doskočiskom	dobrý
6	ZŠ s MŠ Radvanská	telocvičňa, multifunčné ihrisko, basketbalové ihrisko, posilňovacie stroje, atletická dráha	športový areál - nový
7	ZŠ Golianova	volejbalové ihrisko, atletická dráha, basketbalové ihrisko, futbalové ihrisko, fitnes stroje, tenisový kurt, hokejbalové ihrisko, telocvičňa	športový areál - dobrý stav
8	ZŠ Sitnianska	telocvičňa, asfaltové ihrisko	potreba rekonštrukcie telocvične
9	ZŠ s MŠ Bakossova	telocvičňa, ihrisko s asfaltovým povrchom	nevyhovujúci
10	ZŠ Trieda SNP	dopravné ihrisko, futbalové ihrisko s umelou trávou, 2 telocvične, posilňovňa	dobrý
11	ZŠ Spojová	telocvičňa, ihrisko, multifunkčné ihrisko	telocvičňa (rekonštrukcia palubovky, šatní a soc. zariadení 2016)

Športové aktivity na škokách, krúžkovú činnosť zameranú na šport, zapájanie sa do športových súťaží rieši samostatne Koncepcia školstva, ktorá je v tomto období v realizačnom procese. Mesto Banská Bystrica organizuje každoročne Olympijské festivaly detí mesta pre všetky vekové kategórie, v rôznych športových disciplínach. V rámci Európskeho týždňa športu organizuje Plaveckú štafetu žiakov ZŠ ako aj množstvo iných športových aktivít pre žiakov a študentov. Participuje na Behu olympijského dňa, Horehronských hrách mládeže a iných podujatiach pre žiakov ZŠ, SŠ a pod.

V rámci športových činností na stredných školách sa v meste Banská Bystrica organizuje množstvo športových súťaží. Najlepšie školy v daných športoch postupujú na stredoslovenské až celoslovenské súťaže. Tieto súťaže sú zastrešované Ministerstvom Školstva, vedy, výskumu a športu SR, pričom Banskobystrický samosprávny kraj ako zriaďovateľ stredných škôl preberá zodpovednosť za organizovanie stredoškolských súťaží, ktoré realizuje prostredníctvom Centra voľného času Junior. CVČ Junior usporiadava súťaže vo futbale, volejbale, basketbale, hádzanej, futsale, florbale a iné. BBSK organizuje Župnú olympiádu, Hokejbalový turnaj stredných škôl a iné podujatia. Športová príprava a vzdelávací proces je na stredných školách v Banskej Bystrici zabezpečovaný Strednou športovou školou (Športové gymnázium pred.) a Strednou odbornou školou stavebnou. Najdlhšiu tradíciu v tomto procese má Stredná športová škola, ktorá vznikla v školskom roku 1978/1979 ako Internátna športová škola.

Stredná športová škola
V priebehu tridsaťdvaročného fungovania školy prešla škola viacerými organizačnými zmenami, v súčasnosti je názov školy - Stredná športová škola so zameraním na nasledujúce druhy športu (futbal, hokej, atletika, basketbal, karate, orientačný beh, lyžovanie, moderný päťboj, tenis, atď.) a časť žiakov zameraných na cudzie jazyky. V súčasnosti na škole pôsobia tréneri v športoch ako je atletika, lyžovanie, basketbal a futbal. V ostatných športoch škola spolupracuje s klubovými trénermi. V priestoroch školy sa nachádza telocvičňa a mimo budovy sa nachádza športová hala s tartanovým povrchom pre atletické disciplíny (skok do výšky, skok do diaľky, atletické behy, vrhy), v ktorej je fitcentrum a posilňovňa, a športový objekt s 250 m atletickou tartanovou dráhou a futbalovým ihriskom s umelou trávou. V priestoroch športového objektu je tenisový kurt a ihriská s asfaltovým a trávnatým povrchom. Tieto ihriská a športové objekty vo vlastníctve školy využívajú aj športové kluby a občania nášho mesta. Plánovaná je aj výstavba multifunkčnej športovej haly a hokejovej haly (predp. zač. výstavby rok 2022).

Stredná odborná škola stavebná od roku 1987 uskutočňuje prípravu žiakov v novom modernom zariadení so sídlom v Kremničke. Pre žiakov zabezpečuje komplexný výchovno - vzdelávací proces. Nakoľko je to škola so športovou prípravou, žiaci majú k dispozícii telocvičňu, saunu, posilňovňu, tenisový kurt, rehabilitačnú linku, multifunkčné ihrisko s umelou trávnou a ihriská. Talentovaných športovcov vedú odborne pripravení tréneri v spolupráci s poprednými športovými klubmi v Banskej Bystrici. Pri tréningoch sa využíva športový areál SOŠ. Z hľadiska športovej prípravy žiakov sa škola zameriava na atletické športy a futbal.

Šport pre všetkých

Šport pre všetkých predstavuje súhrn predispozícií prírodných daností, ako aj vybudovanej športovej infraštruktúry, ktoré umožňujú obyvateľom ako aj návštevníkom mesta voľne realizovať športové aktivity bez administratívnych, alebo ekonomických obmedzení (sú limitované len kapacitou). Keďže mesto Banská Bystrica leží v unikátnom horskom prostredí, jednou z najdôležitejších súčastí športu pre všetkých je horský turizmus.

Horský turizmus predstavuje široké spektrum aktivít spájajúcich pobyt a pohyb v horskej krajine. Ťažiskovou aktivitou sú a budú zimné lyžiarske športy neviažúce sa na komerčnú športovú infraštruktúru (bežecké lyžovanie, skialpinizmus, atď.). Podmieňujúcim faktorom je však zachovanie atraktívneho prírodného prostredia, kvalitná vybavenosť a široká ponuka turistických produktov, športových aktivít a spoločenských podujatí (ÚPN m BB, 2020, s.229).

Morfológia terénu, krajinné prostredie aj historický vývoj osídlenia v okolí Banskej Bystrice má odlišné znaky a danosti severne a južne od toku Hrona. V severnej časti prevládajú horské podmienky s prevažne industriálnym osídlením. Tu je doménou cestovného ruchu horský a poznávací montánny turizmus. Domáce naturálne hospodárstvo zaniklo a sídelný potenciál využívajú chalupári, chatári, ale aj obyvatelia pôsobiaci v meste.

Krajinný potenciál slúži pre relax, turistiku a športy, hlavne zimné. Horské obce ako Donovaly, Králiky, Špania Dolina a Turecká sa stali významnými strediskami cestovného ruchu celoštátneho až medzinárodného významu.

V južnej časti sú viac zastúpené miernejšie pahorkatiny s poľnohospodárskym osídlením. Ale aj toto je v priestore Ľubietovej a Poník poznačené ešte staršou montánnou históriou – pôvodne tu boli tiež významné rudné bane. Staré gazdovské hospodárenie aj tu upadlo, nahradila ho poľnohospodárska veľkovýroba. Potenciál osídlenia je využívaný pre trvalé ale aj prechodné bývanie majiteľov. Udržuje sa aj drobné doplnkové poľnohospodárstvo a remeselná výroba. Možnosti pre nájomné prázdninové bývanie vo vidieckom prostredí sú zatiaľ prakticky nevyužité. Pritom práve toto krajinné prostredie severného Podpoľania s jedinečným folklórom je ideálnym miestom pre vidiecky turizmus v širokej škále foriem a produktov. Na jeho rozvoji môže mesto Banská Bystrica významne profitovať a v budúcnosti by ho malo systémovo podporovať. Dôležitou úlohou je udržanie kvality a zlepšenie priepustnosti prístupových ciest a zapojenie celého priestoru do informačného systému mesta. Medzi športové a rekreačné aktivity náročné na priestor a prírodné podmienky patria: letný pobyt pri vode a vodné športy, jazdectvo, motoristické podujatia a preteky, golf, športové lietanie a rad ďalších, vrátane takých špecifických záľub ako je poľovníctvo, rybolov a iné. S výnimkou aktivít viazaných na väčšie vodné plochy sú všetky potenciálne pokryté v bližšom alebo širšom zázemí mesta a zväčša už aj tvoria jestvujúce produkty cestovného ruchu v okolitých sídlach a turistických strediskách. Najširšie spektrum ponuky na realizáciu špecifických športov, záľub a foriem využívania voľného času v blízkom okolí mesta môžu vytvoriť prímestské strediská Králiky a Špania Dolina – Šachtičky, v širšom zázemí hlavne stredisko Donovaly, ako aj rekreačno-turistické využitie blízkych obcí: Tajov, Kordíky, Dolný Harmanec, Staré Hory, Selce, Slovenská Ľupča, Horná a Dolná Mičiná, Vlkanová, Hronsek. Pre obyvateľov a návštevníkov Banskej Bystrice sú dobre dostupné aj všetky stredoslovenské rekreačno-turistické centrá a aglomerácie v priestore Brezna, Kremnice, Banskej Štiavnice, Ružomberka, Liptovského Mikuláša, ale aj na Orave, vo Vysokých Tatrách, na Spiši, v Gemeri, na Poiplí a dolnom Pohroní, na Ponitrí a v Turci. (ÚPN m. BB, 2020, s. 231 - 232).

Jestvujúce zariadenia najmä vyššej vybavenosti prezentuje najmä:

V záujmovom území sa nachádzajú:
lyžiarske bežecké trate a trasy lyžiarskej turistiky: areál Bielej stopy so štartom na Králikoch s trasami: Králiky – Skalka cez horský hrebeň, Šachtičky – Čachovo – Selce, okruh Riečka – Laskomer,
turistické trasy: diaľkové a regionálne pešie turistické trasy vychádzajúce z riešeného a záujmového územia cez Kremnické a Starohorské vrchy až do Veľkej Fatry a Nízkych Tatier ako: Králiky – Kordíky – Harmanecká jaskyňa, Dolný Harmanec – Bystrická dolina – Šachtičky – Donovaly, Kordíky – Harmanec – Uľanka – Riečka, Staré Hory – Krížna, pamätná trasa Staré Hory – Richtárová – Dolný Šturec – Staré Hory, Staré Hory – Piesky – Horný Šturec – Baláže,
cykloturistické trasy, pre ktoré sa zväčša využívajú účelové horské cesty, s miestnymi trasami: Staré Hory – Piesky – Špania Dolina, Selce – Čachovo – Šachtičky, okolo Španej Doliny, Králiky – chata Tajov, Rodinná cestička Zvolen - Banská Bystrica (dĺžka 21 km) so zámerom vybudovania novej trasy a cyklistický úsek Zelenej stuhy Pohronia z Kováčovej do Dolnej Mičinej, (dĺžka 15 km),
náučné chodníky: Jakub – okruh, okruh nad Sásovou, Jakub – Špania Dolina – Dolný Šturec, Sásová – Hrádok – Šachtičky – Donovaly a ďalšie (ÚPN m. BB, 2020, s. 232 - 234).

Mesto Banská Bystrica je vlastníkom športovej infraštruktúry na území mesta. Každoročne vynakladá finančné prostriedky na výstavbu, rekonštrukciu a údržbu športových a telovýchovných zariadení. Správu zabezpečuje prostredníctvom príspevkovej organizácie Záhradnícke a rekreačné služby. V jej správe sú:

- zrekonštruovaná telocvična na Magurskej ulici v Sásovej
- telocvičňa na Tatranskej ulici v Sásovej
- telocvičňa a futbalový štadión Na Zábave v Sásovej
- telocvičňa a športový areál na Okružnej ulici
- futbalové ihrisko na ulici Severná / Bakossova
- volejbalové ihriská na Hurbanovej ulici
- rozhodcovská veža na Králikoch (v lyžiarskom bežeckom areáli)

v správe ZAaRESu / forma prenájmu občianskym združeniam sú:

- autodráha na Rudohorskej ulici
- hokejbalové ihrisko na Rudohorskej ulici
- futbalové ihrisko s umelou trávou na Tatranskej ulici
- tenisové ihrisko vo vnútrobloku Tatranská / Sitnianska ulica
- bikrosový areál na Moskovskej ulici

V tomto roku je pred dokončením moderný mestský mládežnícky futbalový štadión na Sládkovičovej ulici, ktorí bude slúžiť predovšetkým na tréningový proces a zápasy futbalovým klubom.

Širokej verejnosti slúži aj moderná 450 m **In line dráha** v parku pod Pamätníkom SNP, ktorú s obľubou využívajú obyvatelia mesta, ako aj návštevníci z okolitých obcí a miest.

ZAaRES zabezpečuje pravidelnú údržbu bežeckých lyžiarskych tratí, čím zabezpečuje dostupný a otvorený priestor pre relaxačný šport pre všetkých. Podľa potreby a poveternostných podmienok prenajíma pre obyvateľov mesta a jeho návštevníkov Areál zimných športov na Štiavničkách počas zimných mesiacov.

ZAaRES pravidelne udržiava a opravuje nenáročné športové ihriská na území mesta. Prehľad bude tvoriť pasportizácia ihrísk s podrobnou analýzou stavu športovísk, plánovaným využitím a pod.

Pasportizácia nenáročných športových ihrísk na území mesta Banská Bystrica

P. Č.	Adresa	Športy	Stav	Vybavenie
		Fončorda		
1	Družby 15	Volejbal	zarastené trávou	2x tyč
2	Mládežnícka 29	Volejbal	parkovisko	2x tyč
3	Mládežnícka 13	workout	nové 2020	prvky na cvičenie
4	Mládežnícka 13	žiadne	starý asfalt	žiadne
5	Mládežnícka 35	basketbal, hokejbal, volejbal	výborný, udržiavané	2x kôš, 2x tyč, 2 brýnky hokejbal/florbal
6	Okružná 10	žiadne	tráva, obrubníky, neudržiavané	žiadne
7	Okružná 14	žiadne	starý asfalt	žiadne
8	Slnečná 13	detské	detské	žiadne
9	Spojová 3 - 8	basketbal	parkovisko	1x kôš
10	THK 33	basketbal, futbal	nový asfalt	2x kôš, 2x bránky malé kovové
11	Tulská 25 - 27	basketbal	starý asfalt	3 x kôš, 2x tyč
12	Tulská 35	basketbal, stolný tenis	starý betón	1 x kôš, 1 x betónový stôl
13	Moskovská 48	futbal	starý asfalt	2 x stredné kovové bránky
14	Internátna 21	workout	nové prvky	9 prvkov
15	Internátna 27	volejbal	starý asfalt, neudržiavané	2 x tyč
16	Internátna 41	basketbal, volejbal	starý asfalt	1 x kôš, 2 x tyč
17	Internátna 55	volejbal, basketbal, futbal	nový asfalt, čiarovanie	1 x kôš, 2 x tyč, 1 x stredná bránka kovová
18	Zelená 2/A	žiadne	starý asfalt, parkovisko	žiadne
19	Nešporova 3	petanque	udržiavané	ihrisko na petanque
20	Nešporova 8	žiadne	tráva	žiadne
21	Nešporova 2	žiadne	tráva	žiadne
		Radvaň		
22	Bernolákova 9	futbal	starý asfalt	2 x stredné bránky kovové
23	Poľná 19	futbal, hokejbal, volejbal, basketbal	dobrý asfalt	2 x kôš, 2 x tyč, 2 x malá bránka kovová
24	Kalinčiakova 16	futbal, basketbal	dobrý asfalt	2 x kôš, 2 x bránka stredná kovová

25	Kalinčiakova 20	workout	nové	prvky na cvičenie
26	Podháj 43	futbal, basket	starý asfalt, nový betón pod košom	2 x drevené bránky hádzanárske, 1 x kôš
27	Podháj 51	žiadne	parkovisko	žiadne
28	Podháj 59	futbal	štrk	2 x hliníkové brány hádzanárske nové
29	Radvanská 5	basketbal, futbal	starý asfalt	1 x kôš, 1 x stredná futbaloví brána kovová
30	Radvanská 29	basketbal	starý asfalt	2 x kôš, 1 x malá bránka kovová
31	Radvanská 29	žiadne	starý asfalt	1 x tyč
Sásová				
33	Magurská 61 pod	basketbal, futbal	starý asfalt	2 x kôš, 2 x kovová bránka stredná
34	Magurská 19	volejbal, hokejbal, futbal	dobrý asfalt	2 x tyč, 2 x stredná bránka, mantinely poškodené
35	Magurská 19	futbal	tráva, neudržiavané	2 x kovová brána hádzanárska
36	Magurská 61 - 67	volejbal	starý asfalt	2 x tyč
37	Magurská 61 - 67	basketbal, dopravné, stolný tenis	dobrý asfalt	1 x kôš, dopravné čiary, 1 x poškodený stôl
38	Magurská ZŠ	basketbal	starý asfalt	1 x kôš
39	Rudohorská 28	futbal, stolný tenis	umelá tráva	2 x hádzanárska brána hliníková, 1 x pošk. stôl
40	Rudohorská 28	basketbal	starý asfalt	2 x kôš, 1 x stredná bránka kovová
41	Rudohorská 38	beach volejbal	nový piesok	2 x tyč
42	Starohorská 68	basketbal, futbal	starý asfalt	2 x kôš, 2 x stredná bránka kovová
43	Strážovská 2	žiadne	starý asfal, stena, neuržiavané	žiadne
44	Strážovská 4	volejbal, basketbal	dobrý asfalt	2 x kôš, 2 x tyč
45	Tatranská - škola	futbal/parkovisko	starý asfalt	2 x pevná hádzanárska brána
46	Tatranská - Sitnianska	skatepark	nový asfalt	prekážky malé
47	Tatranská - Sitnianska	žiadne	zarastená antuka	žiadne
48	Tatranská 92	volejbal, workout	tráva	2 x tyč, workout prvky
49	Javornícka 1	basketbal	starý asfalt	1 x kôš
50	Javornícka 8	žiadne	starý asfalt	1 x stojan na kôš (bez dosky)
51	Javornícka 10	basketbal	starý asfalt	malý kôš (zrejme nie mestský)
52	Krivánska 6	basketbal, volejbal, futbal, hokejbal	dobrý asfalt	2 x kôš, 2 x tyč, 2 x stredná bránka, 2 x malá bránka
53	Karpatská 6	žiadne	nový asfalt	žiadne
54	Magurská 69	workout	tráva	jeden prvok
55	Beskydská 8	basketbal, volejba	dobrý asfalt	2 x kôš, 2 x tyč
56	Fatranská 5	žiadne - parkovisko	rozbitý nespevnený povrch, parkovisko	1 x tyč
57	Gerlachovská 1	futbal, volejbal	starý asfalt/tráva	2 x tyč, 2 x hádzanárska brána kovová
58	Gerlachovská 6	volejbal, basketbal, futbal	dobrý asfalt	2 x kôš, 2 x tyč, 1 x stredná bránka kovová
59	Chabenecká 1 - 3	volejbal	starý asfalt, neudržiavané	2 x tyč
60	Ružová 1	futbal, stolný tenis	tráva	2 x kovová hádzanárska brána, 1 x nový stôl
Centrum				
61	Uhlisko - parkovisko	skatepark	dobrý asfalt, zničené prekážky aj oplotenie	prekážky
62	Cesta k nemocnici 11	volejbal	tráva, neudržiavané	2 x tyč
63	Jegorovova 55	futbal, stolný tenis	tráva, neudržiavané	1 x brána, 1 x stolný tenis nový stôl
64	29. augusta 24	volejbal, hokejbal, basketbal	starý asfalt	1 x kôš, 2 x tyč, 2 x bránka florbal

65	Severná 28	futbal, basketbal, volejbal	starý asfalt zničený - parkovisko	2 x pevná hádzanárska brána, 1 x kôš, 1 x tyč
66	Severná 17	basketbal	nový asfalt	1 x kôš
67	Severná 5	futbal, basketbal	dobrý/starý asfalt	1 x kôs, 2 x kovové hádzanárske brány
Podlavice				
68	Javorová 1 - 11	basketbal	starý asfalt	4 x kôš, 2 x tyč
69	Javorová 6	žiadne	parkovisko	2 x tyč
70	Limbová 2 - 10	žiadne	starý asfalt	žiadne
Ostatné				
71	Rakytovce	futbal, volejbal	umelá tráva, udržiavané	2 x kovová bránka stredná, úchyt na volejbal
72	Pršianska terasa	futbal, basketbal	umelá tráva, udržiavané	1 x kôš, 2 x brána hádzanárska hliníková

Dve najväčšie a najnavštevovanejšie mestské športoviská, krytá plaváreň a zimný štadión, vlastní a prevádzkuje mestská obchodná spoločnosť MBB a.s.

Krytá plaváreň Štiavničky

Krytá plaváreň Štiavničky v Banskej Bystrici je jednou z najstarších krytých plavární s 50 m plaveckým bazénom. Banskobystrickej verejnosti bola slávnostne odovzdaná do prevádzky 29.8.1975 pri príležitosti osláv 31.výročia vypuknutia SNP. Plaváreň okrem 50 m plaveckého bazéna bola v tom čase vybavená dvoma skokanskými mostíkmi a dvoma parnými saunami. V suteréne plavárne bola zriadená samostatná prevádzka mestskej sauny.
Plaváreň okrem bežnej verejnosti využívali a využívajú základné školy z Banskej Bystrice a širšieho okolia pre základný plavecký výcvik žiakov základných škôl. Podmienky pre športovú prípravu v nej postupne našli plavci a päťbojári - členovia neďalekého VŠC Dukla Banská Bystrica a neskôr aj členovia viacerých banskobystrických plaveckých a športových klubov (r.2021 spolu 12 subjektov) pracujúcich prevažne s mládežou a úspešne reprezentujúcich mesto od regionálnych súťaží až po najvyššie medzinárodné majstrovské súťaže vrátane olympijských hier v plávaní, triatlone a disciplínach pod moderným päťbojom.
V novodobej histórii plaváreň prešla počas rokov 2009-2010 rozsiahlou komplexnou rekonštrukciou v objeme približne 8mil.€, ktorá spočívala v kompletnej výmene celej bazénovej technológie, v osadení nového nerezového 50 m plaveckého bazéna s nižším dnom (1,1-2,1m) s bočným osvetlením pod úrovňou hladiny. Pribudol relaxačný bazén so systémom víriviek, detský bazén a tobogan. Obľúbené parné sauny pre mužov a ženy nahradila jedna kapacitne väčšia spoločná parná sauna. Rozsah poskytovaných služieb objektu plavárne sa rozšíril o samostatné prevádzky sauny, reštaurácie, bufetu a športového obchodu.
Z dôvodu nedostatku finančných prostriedkov nebolo počas rekonštrukcie v rokoch 2009-2010 revitalizované okolie plavárne, ktoré esteticky znehodnocovalo vzhľad jednej z najkrajších verejných krytých plavární na Slovensku, nevytváralo priestor pre dostatočné parkovacie kapacity návštevníkov plavárne a neumožňovalo plnohodnotné využívanie svojho potenciálu na doplnkové športovo-rekreačné účely.
V súvislosti s organizáciou EYOF2022 bola uvoľnená vládna dotácia vo výške 800 tis.€ na revitalizáciu, rekonštrukciu a vybavenie existujúcej športovej infraštruktúry a jej príslušenstva, z ktorej sa okrem revitalizácie okolia plavárne zmodernizujú aj vnútorné priestory a dovybaví sa príslušenstvo slúžiace pre organizáciu vrcholových plaveckých súťaží danej medzinárodnej úrovne.
Počas prebiehajúcej revitalizácii okolia sa vybuduje 65 parkovacích miest, verejné osvetlenie, zrealizujú parkové úpravy, osadia lavičky, smetné koše či nový prístrešok na ochranu neďalekého prameňa. V areáli ďalej pribudne detské ihrisko s hojdačkami, outdoorové prvky i streetballové ihrisko. Od parkovacích plôch budú chránené oplotením s bráničkou. Súčasťou prác je aj úprava terasy plavárne, kde sa vytvorí opaľovacia zóna s brodiskom a sprchou.

Zimný štadión

Zimný štadión v Banskej Bystrici je najstarším prekrytým zimným štadiónom na Slovensku, ktorý v roku 2016 oslávil 50 rokov svojho prekrytia. Projektovanie zastrešenia prebiehalo v 1.polroku 1965, montáž v 2.polroku 1965 a sprístupnený bol v roku 1966, necelých 10 rokov od spustenia prevádzky umelo chladenej ľadovej plochy.

Je domovským stánkom profesionálneho hokejového klubu HC 05 Banská Bystrica, mládežníckych družstiev Barani – Hokejová škola Michala Handzuša o.z., univerzitného klubu UMB Hockey Team a Krasokorčuliarskeho klubu ISKRA Banská Bystrica. História hokeja v Banskej Bystrici siaha až do rokov 1922-23, kedy sa tu začal

hrávať pravý kanadský hokej. Vyrástli tu slávni hráč ako Michal Handzuš, Richard Zedník, Vladimír Országh, Ivan Majeský,Tomáš Surový a ďalšie známe hokejové osobnosti.

V novodobej histórii sa prvé významnejšie stavebné práce na postupnej „Revitalizácii a prestavbe Zimného štadióna Banská Bystrica“ začali v roku 2009 I. Etapou, kedy sa vybudovala nová južná tribúna, ktorá bola v havarijnom stave a nové zázemie pre hokejistov. V ďalších prácach sa pokračovalo v rámci II. Etapy v roku 2014 rekonštrukciou severnej tribúny vrátane výmeny mantinelov a chladiaceho systému, ktorý vďaka pokrokovej technológii zabezpečuje efektívnejšie chladenie a výrobu kvalitnejšieho ľadu v obidvoch športových halách. Z dôvodu nedostatku finančných prostriedkov neboli v zmysle vydaného stavebného povolenia dokončené práce na dobudovaní a vybavení zázemia pod severnou tribúnou, ktoré boli dokončené až počas roka 2019, kedy sa zrealizovali aj nevyhnutné práce pre zvýšenie bezpečnosti drevenej nosnej konštrukcie hlavnej haly A a to vďaka vládnej dotácie 1,57mil.€ uvoľnenej v októbri 2018. V súvislosti s organizáciou EYOF2022 bola koncom roka 2020 uvoľnená vládna dotácia 3,35mil.€ a tak spolu s úverovými zdrojmi vlastníka infraštruktúry sa mohlo pristúpiť k novej historicky najväčšej etape rekonštrukcie oboch hál štadióna minimálne v hodnote 5,7 mil.€.
Rozsah komplexnej rekonštrukcie počas rokov 2020-2022:

- dokončenie statického zabezpečenia drevenej nosnej konštrukcie haly A,
- doplnenie ďalších statikom navrhnutých prvkov a opatrení pre zavedenie kompletnej vzduchotechniky do oboch hál štadióna vrátane dovtedy neodvetrávaných priestorov,
- kompletná rekonštrukcia hlavnej elektro-rozvodne a rozšírenie kapacít plynovej kotolne,
- kompletná prestavba celej západnej tribúny vrátane hlavného vstupu a prislúchajúceho zázemia, vďaka ktorej bude mať štadión nie len modernejší architektonický vzhľad, ale dôjde k centralizácii vstupu a následnému prepojeniu južnej a severnej časti na úrovni šatní (1NP) a na úrovni chodieb za tribúnami (2NP), zvýši sa sklon, kapacita a kvalita diváckeho výhľadu západnej tribúny, pribudnú 2 rozsiahle bufety (2NP), kongresová miestnosť (3NP) a VIP sektor s postrannými balkónovými terasami (4NP), v rámci centrálneho vstupu na prízemí (1NP) sa vpravo bude nachádzať športový obchod, funshop, brusiareň a toalety, v ľavej časti bude umiestnená centrálna pokladňa a reštaurácia s pivárňou s možnosťou východu na prekrytú terasu na 2NP, zásobovanie z reštaurácie bude cez všetky podlažia až do VIP zóny na 4NP zabezpečovať nákladný výťah, na prízemí (1NP) pribudnú 3 rozsiahle mládežnícke šatne s kanceláriami trénerov a sociálnymi zariadeniami,
- rekonštrukcia a opravy ostatných doteraz nerekonštruovaných a z hľadiska účelu nevyhovujúcich častí zimného štadióna (výmena východnej presklenenej fasády, rekonštrukcia sociálnych zariadení pri „starej“ východnej VIP zóne, oprava technických priestorov rolbárne, nový náter striech oboch hál, výmena pôvodných starých okien, oprava pôvodných fasád, oprava pôvodných vnútorných priestorov v B hale, zateplenie medzistrešného priestoru B haly, oprava vnútorných priestorov telocvične v B hale s úplne novou odhlučnenou podlahou, osadenie chýbajúcich gumených podláh okolo hracích plôch oboch hál),
- dodávka a montáž moderných a bezpečnejších flexibilných mantinelov v hale A,
- výroba a montáž nábytkového vybavenia šatní a tribún novovytvorených priestorov západnej tribúny,
- oprava a kapacitná úprava „starej“ východnej VIP tribúny a fasády za oceľovou konštrukciou tribúny,
- modernizácia a úprava ostatnej technickej infraštruktúry (nové osvetlenie v hale A a telocvični v B hale, nové ozvučenie v oboch halách, nové moderné veľkoplošné LED časomiery v oboch halách vrátane IPTV po chodbách za všetkými tribúnami a v priestoroch šatní, komplexný moderný turniketový systém kontroly vstupov, kompletný systém EPS)
- oprava spevnených plôch a okolitého areálu štadióna

Kapacita hľadísk štadióna po komplexnej rekonštrukcii sa z doterajších 2785 osôb zvýši minimálne na 2851 osôb s plnohodnotným výhľadom na bránkové čiary.

Akademický šport

Akademická športová infraštruktúra

strelnice v areáli UMB v ČM XII Sásová
3 tenisové kurty v areáli UMB - Sásová - Ružová
športové areály - v rámci škôl UMB – Lúčka na Tajovského ul. a v Sásovej,
Plavecký bazén, telocvične - Fakulta humanitných vied - Tajovského ulica

Vysokoškolský šport je v Banskej Bystrici realizovaný prostredníctvom **Športového klubu Univerzity Mateja Bela** v Banskej Bystrici. Cieľom ŠK UMB je uspokojovať a podporovať mnohostranné záujmy a záľuby svojich členov - športovcov, študentov, zamestnancov jednotlivých fakúlt UMB, mládeže základných, stredných škôl a občanov v oblasti športu. V záujme zabezpečenia plnenia dlhodobého zámeru rozvoja UMB bola riešená koncepcia rozvoja telesnej výchovy a športu v jednotlivých oblastiach, v ktorých uvádzame návrhy spolupráce s mestom Banská Bystrica:

I. Komisia pre šport pri UMB
II. Pohybová aktivita a šport študentov a zamestnancov UMB a verejnosti
III. Výkonnostný a vrcholový šport na UMB
IV. Vyučovanie telesnej výchovy na UMB
V. Materiálno-technické zabezpečenie telesnej výchovy a športu na UMB
VI. Činnosť a organizácia telovýchovných jednôt a športových klubov pri UMB

Športový klub UMB, ktorý združuje kluby:
- Atletický klub ŠK UMB,
- Karate klub ŠK UMB,
- Klub juda ŠK UMB,
- Gymnastický klub ŠK UMB,
- TRIAN ŠK UMB,
- Horolezecký a turistický klub HOROKLUB ŠK UMB,
- Klub Športu pre všetkých ŠK UMB.

ŠK UMB vykonáva činnosť na úrovni vrcholového, výkonnostného aj masového športu. Jeho samostatnou súčasťou je Klub technických športov Slovenského vysokoškolského zväzu technických športov, ktorý orientuje svoju činnosť na študentov a pracovníkov univerzity, ktorí majú možnosť rozvíjať svoje záľuby, schopnosti a zručnosti v technických a branno-športových činnostiach už niekoľko rokov. V klube pracujú 2 kluby (klub biatlonu a klub leteckých modelárov, ale zastrešuje aj bežcov na lyžiach a športových strelcov). Klub telesnej výchovy UMB, ktorý združuje oddiely:
- Snowboard: účastníci slovenského pohára a európskeho pohára
- Šport pre všetkých: basketbal , tenis, futbal, turistika, florbal
- Lyžovanie: účastníci svetového, európskeho pohára
- Tenisový: mládežnícke družstvo
- Plavecký: MSR, mládežnícke družstvo
- Speedminton: účastníci regionálnych turnajov

V súčasnosti orientuje svoju činnosť na zabezpečenie reprezentácie UMB v celoštátnych ligách, Akademických majstrovstvách SR a Svetových a Slovenských univerziádach. Okrem výkonnostného športu sa stará aj o šport pre všetkých. Záujemcovia z radov študentov hrajú Vysokoškolskú ligu vo vybraných druhoch športu, napr. bedminton, florbal a pod. KTV UMB každoročne organizuje Letné a zimné majstrovstvá zamestnancov UMB a volejbalový a tenisový turnaj zamestnancov UMB.
TJ Slávia Ekonóm UMB
Relatívne malá TJ, má dva oddiely – lyžovanie, so zameraním na klasické lyžovanie a vrcholový šport a orientačné športy, so zameraním činnosť na úrovne vrcholového, výkonnostného aj masového športu (KRŠ, 2010, s. 14 - 15).

Fakulta zdravotníctva Slovenskej zdravotníckej univerzity v Bratislave so sídlom v Banskej Bystrici
Športová činnosť na fakulte, okrem náplne v zmysle študijných programov, sa zameriava na realizáciu loptových hier a cvičenia WUSHU a Tai-chi. Fakulta zdravotníctva disponuje v súčasnosti vlastnou telocvičňou, avšak pre prípravu fyzioterapeutov a zdravotníckych záchranárov je potrebné doplniť sieť športovísk a plavárenˇ. Slovenská zdravotnícka univerzita je štátna vysoká škola so špecifickým zameraním na prípravu zdravotníckych pracovníkov. Súčasťou vzdelávania sú aj predmety, ako kondičná príprava, rekondično-relaxačné cvičenia a pod. Fakulta sa zameriava aj na seniorov a občanov mesta, ktorí chodia cvičiť do telocvične Tai-chi, plánuje otvoriť aktivity katedry fyzioterapie a Konfuciovej učebne tradičnej čínskej medicíny mestu a jej obyvateľom. Má záujem o spoluprácu na projektoch mesta Banská Bystrica v súvislosti s udržiavaním fyzickej i psychickej kondície seniorov, pokračovať v edukácií žiakov základných škôl k správnym pohybovým návykom a aktivitám.

V súčasnosti spolupracuje so ZŠ s MŠ Radvanská ul. vzhľadom na lokalitu, v ktorej sa nachádza, v dobe mimocovidovej využíva Krytú plaváreň na Štiavničkách. Rekonštrukcia štadióna na Sládkovičovej ulici by tiež mohla v budúcnosti napomôcť k rozšíreniu aktivít fakulty.

rok	Podujatie	Štát	Počet zúčastnených športovcov	Počet umiestnených športovcov 4 - 10 miesto	Počet umiestnených športovcov 1 - 3 miesto
2019	Letná svetová univerziáda v Neapole	Taliansko	1	1	0
2018	Akademické majstrovstvá Slovenska v atletike	SR	5	2	3
2016	IV. Letná univerziáda SR	SR	7	1	6

Zdroj: Fakulta zdravotníctva Slovenskej zdravotníckej univerzity, 2021

Výkonnostný a vrcholový šport

Výkonnostný a vrcholový šport realizovaný prostredníctvom športových klubov na území mesta Banskej Bystrice. Na území mesta Banská Bystrica sa nachádzajú športové kluby, ktoré realizujú šport na najvyššej celoslovenskej úrovni, reprezentujú mesto na medzinárodných podujatiach, vychovávajú reprezentantov Slovenskej republiky, organizujú medzinárodné súťaže, sú účastníkom dlhodobých najvyšších slovenských ligových súťaží a svojim produktom poskytujú pasívne športové vyžitie občanom nášho mesta. Medzi najúspešnejšie kluby patria:

VŠC Dukla Banská Bystrica, HC´05 Banská Bystrica, Barani – Hokejová škola Michala Handuša, MFK DUKLA Banská Bystrica, ŠKP Banská Bystrica, JUPIE Futbalová škola Mareka Hamšíka Banská Bystrica a iné.

Mesto Banská Bystrica na základe spracovanej koncepcie rozvoja športu vytvorí aktuálnu databázu – mestský informačný systém športových klubov a združení, ktorý bude obsahovať druh športu, členskú základňu, súťaže, výsledky súťaží. Občianske združenia, ktoré sú organizátormi podujatí doplnia druh podujatia, počet účastníkov a pod.

Organizačné zabezpečenie výkonnostného a vrcholového športu			
Názov organizácie	Druh športu	Súťaže	Organizované významné podujatia
MFK Dukla Banská Bystrica	futbal	2.liga mužov, 1.liga žien, republikové súťaže mládeže	
JUPIE Futbalová škola Mareka Hamšíka Banská Bystrica	futbal	republikové súťaže mládeže	
TJ ŠK Sokol Jakub	futbal	5.liga mužov, okresné súťaže žiakov	
ŠK 2020 Sásova	futbal	5.liga mužov, okresné súťaže žiakov	
FK Rakytovce	futbal	3.liga mužov, okresné súťaže žiakov	
FK Šalková	futbal	4.liga mužov, okresné súťaže žiakov	
MIBA Banská Bystrica	futsal	Extraliga mužov	
Sport Ladies Club	futsal		
Tenisová akadémia Edmund Pavlík	tenis		
TC Baseline Banská Bystrica	tenis	Extraliga	
TK TENNis FUN Banská Bystrica	tenis		
BK ŠKP 08 Banská Bystrica	basketbal	Extraliga žien, republikové súťaže mládeže	
BK ŠK UMB Banská Bystrica	basketbal	Extraliga žien	
BBC Banská Bystrica	basketbal	1.liga mužov (2. najvyššia súťaž), republikové súťaže mládeže	
HC´05 Banská Bystrica	hokej	Extraliga mužov	
Barani - Hokejová škola Michala Handzuša	hokej	Extraliga mládeže	
UMB Hockey Club	hokej	Európska univerzitná hokejová liga EUHL	
Marathon Banská Bystrica s.r.o.	beh		Banskobystrický maratón

ŠK BCF Dukla Banská Bystrica	chôdza		Banskobystrický chodecký míting
OZ KK Iskra Banská Bystrica	krasokorčuľovanie		Grand Prix SNP Banská Bystrica
Športová akadémia Mateja Tótha	chôdza		
HJC PROsport s.r.o.	skok do výšky		Banskobystrická latka
Lyžiarsky oddiel Mladosť Banská Bystrica	lyžovanie		
Plavecký oddiel UMB Banská Bystrica	plávanie		Banská Bystrica Cup
Lukostrelec BB	lukostreľba		Slovenský pohár v lukosteľbe
ŠVK Tatran Banská Bystrica	volejbal		
Fair play sports	florbal		
OZ Slovak Free Run Family	parkour		
Effort education OZ	tréningové centrum		
RC Auto Model Club	modelárstvo		
Konsky Box Academy	box		
ŠK Borievka inline team	inline korčuľovanie		
ŠK UMB karate klub Banská Bystrica	karate		
Gymnastický klub ŠK UMB	športová, moderná a všeobecná gymnastika		
Banskobystrický zväz malého futbalu	malý futbal		
Športový Klub KORNEL - Žarnovica, Banska Bystrica	Silový Trojboj,Powerlifting		
Šachový klub Junior pri CVČ Banská Bystrica a MOMS	šach		OPEN Banská Bystrica VC mládeže
Centrum funkčného tréningu	pohybové aktivity pre deti		
ON Point o.z.	beh		Trojkráľový večerný beh
VSČ Dukla Banská Bystrica			
ŠKP Banská Bystrica	Basketbal ženy a muži, Kickbox, Zápasenie, Športová strelba Judo, Rekreačný šport	ME, MS kickbox, MS Strelba	600
ŠK UMB Banská Bystrica - triatlon	triatlon		
ŠK UMB Banská Bystrica - atletický klub	atletika		
ŠK UMB Banská Bystrica - plavecký klub	plávanie		
Judo klub Dukla Banská Bystrica	judo		Grand Prix Banská Bystrica
ŠK centrum mládeže karate	karate		
Kuzmina Team	biatlon		

Zdroj: MsÚ Banská Bystrica, 2021

Nasledujúca tabuľka prezentuje členskú základňu vybraných športových klubov podľa veku.

Členská základňa			
Názov organizácie	**0-15**	**15-18**	**18+**
TJ ŠK Sokol Jakub	41	0	40
ŠK 2020 Sásova	40	0	20
MIBA Banská Bystrica	5	8	75
Sport Ladies Club	9	11	21
TK TENNis FUN Banská Bystrica	15	5	2
BK ŠK UMB Banská Bystrica	0	0	21
Barani - Hokejová škola Michala Handzuša	182	52	24
UMB Hockey Club	0	2	56
OZ KK Iskra Banská Bystrica	14	3	1
Lyžiarsky oddiel Mladosť Banská Bystrica	91	0	0

Plavecký oddiel UMB Banská Bystrica	49	2	4
Šachový klub Junior pri CVČ Banská Bystrica a MOMS	32	8	30
ŠKP Banská Bystrica		470	130
ŠK UMB Banská Bystrica - triatlon	11	13	17
ŠK UMB Banská Bystrica - atletický klub	300	0	0
ŠK UMB Banská Bystrica - plavecký klub	20	11	7
ŠK Centrum mládeže karate	167	8	23

Zdroj: MsÚ Banská Bystrica, 2021

Športová infraštruktúra

zimné športy na snehu:
skokanské lyžiarske mostíky – Uhlisko (neperspektívne), Králiky
zimné športy na ľade
2 kryté haly na Uhlisku (prebiehajúca rekonštrukcia),
zariadenia pre športy pozemné (otvorené a kryté):
futbalový a ľahkoatletický štadión SNP + 5 cvičných ihrísk – Štiavničky,
futbalové ihriská (ŠK Radvaň, Uľanka - bývalé, Jakub, Rudlová, Podlavice, za evanjelickým cintorínom, Šalková, Kremnička, Rakytovce - tesne za hranicami mesta) + školské telovýchovné areály (ÚPN m. BB, 2020, s. 232 - 234).
zariadenia pre vodné športy: krytá plaváreň, obe na Štiavničkách (ÚPN m. BB, 2020, s. 232 - 234).

Štátna športová reprezentácia

Od 2. polovice 60-tych rokov sa vytvoril priestor pre rozvoj armádneho športu v stredisku Dukla Banská Bystrica, ktoré zastrešovalo vtedajšie Ministerstvo obrany. V súčasnosti sa stredisko transformovalo na Vojenské športové centrum DUKLA Banská Bystrica (ďalej len „VŠC“), ktoré aj v súčasnoti spadá pod Ministerstvo obrany SR. Zameranie športovej činnosti je zabezpečenie štátnej športovej reprezentácie v zmysle zákona č. 440/2015 o športe a to zabezpečením športovej prípravy vo VŠC Dukla zaradených športovcov, zamestnávaním a sociálnym zabezpečením vo VŠC zaradeným športovcom a zabezpečením zdravotnej starostlivosti pre zaradených športovcov. Počas existencie VŠC dosiahli športovci množstvo úspešných vystúpení na vrcholných medzinárodných podujatiach. Počas celej existencie športového strediska tu pôsobilo, alebo pôsobí 7 olympijských víťazov.

Najlepšie dosiahnuté výsledky

	zlato				striebro				bronz				spolu			
	2017	2018	2019	2020	2017	2018	2019	2020	2017	2018	2019	2020	2017	2018	2019	2020
Olympijské hry		1				2								3		
MAJSTROVSTVÁ SVETA	1	3	5		6	1	3	1	4	1			11	5		1
MAJSTROVSTVÁ EU.	2	3				5	3		2	3	1		4	11		1
AM EURÓPY									1				1			
Svetová vojenské hry							2				1				3	
SVETOVÉ HRY									1				1			
MS CISM						1				1				2		
MS JUNIOROV	2	2			2		2		1	1	1		5	3	3	
ME JUNIOROV	3	3	2		1	5	3		2	1	8		6	9	13	
EYOF	1				2								3			
Svetová univerziáda			1													
Akad. Európske Hry BŠ			1													
Spolu	9	12	9		11	14	13		11	7	14		31	33	36	2

Zdroj: VŠC Dukla Banská Bystrica, 2021

VŠC zabezpečuje prípravu štátnej športovej reprezentácie SR v podmienkach rezortu ministerstva obrany. Prijímanie talentovaných športovcov do strediska VŠC sa vykonáva na základe dosiahnutých výsledkov na

medzinárodných podujatiach vo svojej vekovej kategórii ako ME, MS, Svetová univerziáda, Európsky festival mládeže a na základe odporúčania Národného športového zväzu.
VŠC sa zameriava na nasledujúce olympijské disciplíny: Atletika, Biatlon, Cyklistika, Džudo, Karate, Plávanie, Rýchlostná kanoistika, Sane, Streľba, Vodný slalom, Vzpieranie, Zjazdové lyžovanie. Pod názvom športového oddielu Rôzne sa nachádzajú športy, ktoré majú vo VŠC DUKLA menšiu členskú základňu, prípadne úspešné neolympijské športy. Patrí sem moderný päťboj, triatlon, vodný motorizmus, lukostreľba, zápasenie, fitnes a bojové športy (box, kick-box) (https://www.dukla.sk/sporty/, 20.6.2021).

Počet aktívnych členov					
rok	Spolu	0 - 18	19 - 29	30 - 50	Nad 50
2021	185	24	134	27	0
2020	183	37	118	28	0
2019	171	32	120	19	0
2018	180	33	115	32	0

Zdroj: VŠC Dukla Banská Bystrica, 2021

Kategórie aktívnych družstiev spadajúcich pod Banskú Bystricu
Športové oddiely: atletika, biatlon, džudo, parašutizmus, vodný slalom, športová streľba, vzpieranie , zápasenie, rôzne: plávanie, lyžovanie, skoky na lyžiach, kulturistika, karate, vodný motorizmus, zjazd na divokej vode.
Súťaže, v ktorých má klub zaradené družstvá, jednotlivcov
Majstrovstvá SR, Majstrovstvá Európy, Majstrovstvá sveta, Olympijské hry, športové podujatia CISM (Svetovej rady vojenského športu), svetové a európske poháre (atletika, biatlon, športová streľba, vodný slalom, vodný motorizmus, džudo).
Tréningové zariadenia vo vlastníctve klubu
Športová hala DUKLA, Štiavničky: tréningový priestor, hlavná hracia plocha, posilňovňa, telocvičňa pre úpolové športy, 25 m strelnica, 50 m strelnica, šermiareň.
Štadión SNP, Štiavničky: tréningové plochy – ihriská, tartanová dráha, veža časomiery, budova tribúny, Výcvikové stredisko Králiky.
Tréningové zariadenia v prenájme (realizácia tréningových jednotiek) Krytá plaváreň Štiavničky, dráhy na plavárni Vojenská akadémia L. Mikuláš, Parkúr Nemecká – jazda na koni.
Organizovanie / spoluorganizovanie športových podujatí
Európsky pohár družstiev v atletike, Majstrovstvá Európy družstiev v atletike, Vojenské majstrovstvá sveta v parašutizme, Banskobystrická latka = Europa SC High jump, Medzinárodný turnaj SNP v džude, Medzinárodné liptovské/tatranské slalomy, Dubnické dni cyklistiky, Memoriál Juraja Ondra v modernom päťboji, DUKLA CUP (džudo), Kritérium SNP, Horehronské hry mládeže, Majstrovstvá Slovenska v modernom päťboji, džude a ďalšie.

Športová infraštruktúra
Športová hala Dukla na Štiavničkách
Zrekonštruovaný atletický / futbalový štadión na Štiavničkách / tréningové ihriská
zimné športy: Králiky
plánované investičné akcie
rekonštrukcia kuchynsko – jedálenského bloku pre potreby športových sústredení
vybudovanie úpolovej telocvične

Šport komerčný

Komerčný šport v meste Banská Bystrica a priľahlom okolí zahŕňa viacero možností. Ide o vybudované zariadenia poskytujúce služby športu v zimnom období, letnom období, ako aj komerčná infraštruktúra viažúca sa na prírodné prostredie a tá, ktorá je súčasťou športovej infraštruktúry alokovanej priamo v meste (vonkajšie a vnútorné priestory).

Keďže mesto leží v priestore obklopenom vysoko hodnotným prírodným prostredím, významná ponuka komerčného športu je alokovaná práve tam. Významné strediská horského turizmu a zimných športov má

Banská Bystrica priamo na svojom území aj v najbližšom okolí. Sú to strediská Dolný Harmanec, Králiky, Špania Dolina – Šachtičky a Selce – Čachovo. Tieto je potrebné dopravne a prevádzkovo integrovať s priľahlými prímestskými rekreačnými územiami, resp. s priľahlým obcami záujmového územia, a zapojiť ich do systému ponuky mesta. Podporu oživenia a kvalitatívnej obnovy si vyžaduje horské stredisko Turecká. V záujmovom území mesta sa nachádzajú aj horské strediská cestovného ruchu dosahujúce až medzinárodný význam. Sú to hlavne neďaleké Donovaly a vzdialenejší komplex Mýto pod Ďumbierom – Bystrá, Tále – Krpáčovo a Chopok – juh. Hlavne zimné využitie južných svahov Chopka dáva výhľad na podstatné zvýšenie lyžiarskeho potenciálu v okolí Banskej Bystrice. Vybudovanie nového horského strediska s doménou zimných športov sa pripravuje v priestore Ráztoka - Ráztocké lazy - Bukovec pri Nemeckej (ÚPN m. BB, 2020, s.229).

zariadenia pre vodné športy:
plážové kúpalisko a krytá plaváreň, obe na Štiavničkách,

Rozmiestnenie športovej infraštruktúry podľa mestských častí mesta Banská Bystrica

Nasledujúci obrázok prezentuje rozmiestnenie športovej infraštruktúry - ihrísk, areálov, hál, atď. v jednotlivých mestských častiach.

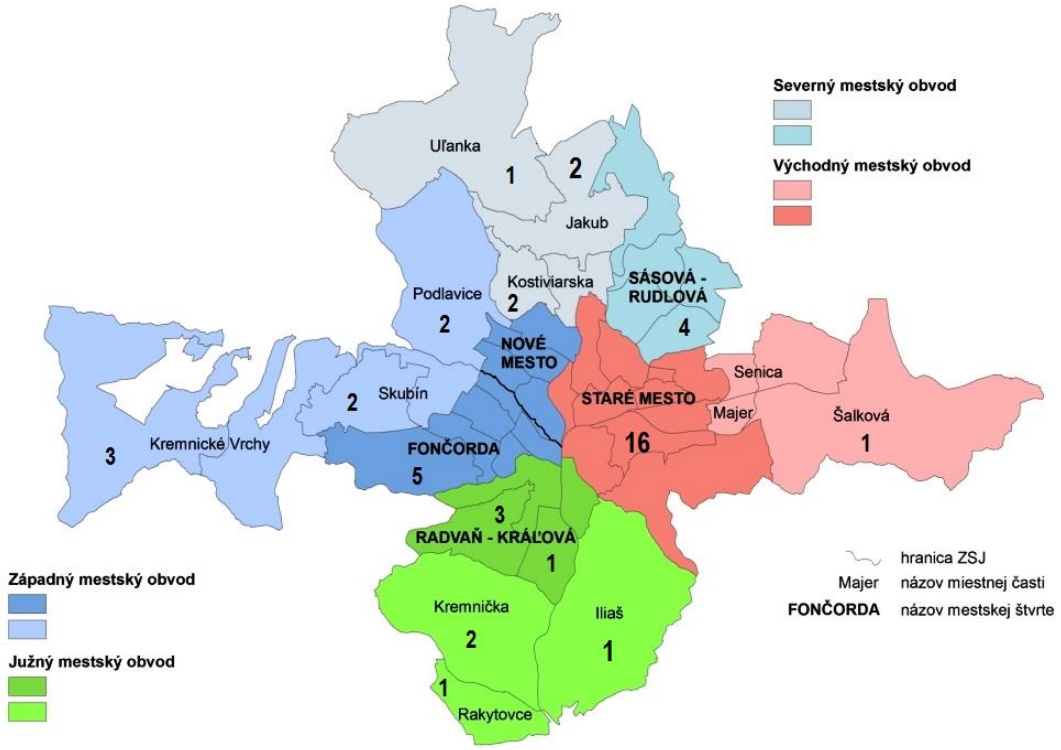

Obrázok Rozmiestnenie športovej infraštruktúry v meste Banská Bystrica
Zdroj: https://bbonline.sk/wp-content/uploads/2017/12/nov%C3%A9-uzemn%C3%A9-%C4%8Dlenenie_kom.jpg, 10.6.2021,

Časť mesta I – Banská Bystrica

školský šport	šport pre všetkých	akademický šport	výkonnostný šport	vrcholový šport	štátna športová reprezentácia	šport komerčný
áno	áno	áno	áno	áno	áno	áno

Urbanistický obvod 01: Banská Bystrica - historické jadro - v UO sa nenachádzajú plochy plochy športových a rekreačných zariadení.
Urbanistický obvod 02: Pri parku - zo športových a rekreačných zariadení sa v UO nachádza areál tenisových dvorcov pri Mestskom parku a menšie športové plochy ako súčasť školských areálov.
Urbanistický obvod 03: Mesto-sever - zo športových a rekreačných zariadení sa na území UO nachádza len 1 futbalové ihrisko.

Urbanistický obvod 04: Rudlovský potok - športové a rekreačné zariadenia (okrem zariadení tvoriacich súčasť školských areálov) sa na území UO nenachádzajú.
Urbanistický obvod 08: Nemocnica - V UO sa nenachádzajú žiadne plochy športových a rekreačných zariadení.
Urbanistický obvod 09: Mesto-východ (časť) - v UO sa nenachádzajú žiadne športové a rekreačné plochy a zariadenia.
Urbanistický obvod 11: Stará Kopa - Turička - priestor Starej kopy je využívaný pre paragliding.
Urbanistický obvod 12: Uhlisko - športové a rekreačné zariadenia sú okrem športovísk pri školských zariadeniach zastúpené najmä Zimným štadiónom a areálom skokanského mostíka s umelou hmotou, ktorý patrí 8-ročnému športovému gymnáziu, ako aj cvičným hipodromom fy Amax, resp. vyhradenou strelnicou MV SR.
Urbanistický obvod 13: Smrečina - v UO sa nenachádzajú žiadne športové a rekreačné plochy a zariadenia.
Urbanistický obvod 14: Sídlisko SNP - Športové a rekreačné zariadenia sú v území zastúpené len ako súčasť školských areálov - 3portové gymnázium - bežecký areál s futbalovou plochou pozdĺž Terminalu.
Urbanistický obvod 15: Urpín (časť) - v UO sa vybudovaná športová infraštruktúra nenachádza. Oblasť je však aktívne športovo využívané vo forme turistiky, behu, cykloturistiky.
Urbanistický obvod 21: Štiavničky - Zo športových a rekreačných zariadení sú v ucelenom areáli zastúpené viaceré významné zariadenia športu a rekreácie, a to najmä Centrálny športový areál na Štiavničkách (atleticko-futbalový štadión s cvičnými ihriskami, športová hala, krytá plaváreň) a plážové kúpalisko.

Urbanistický obvod 22: Školský areál – nová nemocnica - športové a rekreačné zariadenia na území UO zastupuje rozsiahlejší športový areál Fakulty humanitných vied UMB.
Urbanistický obvod 24: Vysielač - športové a rekreačné zariadenia sa v UO taktiež nevyskytujú.
Urbanistický obvod 46 : Graniar - zo športových a rekreačných zariadení sa v UO nachádzajú len menšie športové plochy ako súčasť školských areálov. V rámci ZO Laskomer sa nachádza trávnaté futbalové ihrisko.

Časť mesta II - Iliaš

školský šport	šport pre všetkých	akademický šport	výkonnostný šport	vrcholový šport	štátna športová reprezentácia	šport komerčný
nie	nie	nie	nie	nie	nie	áno

Urbanistický obvod 16: Vartovka - športové a rekreačné zariadenia sú zastúpené len súkromným ihriskom pre paint-ball.

Časť mesta III - Jakub

školský šport	šport pre všetkých	akademický šport	výkonnostný šport	vrcholový šport	štátna športová reprezentácia	šport komerčný
nie	áno	nie	áno	nie	nie	nie

Urbanistický obvod 39: Jakub - športové a rekreačné zariadenia sú zastúpené miestnym trávnatým futbalovým ihriskom a náučným chodníkom v extraviláne.

Časť mesta IV - Kostiviarska

školský šport	šport pre všetkých	akademický šport	výkonnostný šport	vrcholový šport	štátna športová reprezentácia	šport komerčný
nie	áno	nie	áno	nie	nie	nie

Urbanistický obvod 03: Mesto-sever (časť) - zo športových a rekreačných zariadení sa na území UO nachádza len 1 futbalové ihrisko.
Urbanistický obvod 40: Kostiviarska - športové a rekreačné zariadenia sú zastúpené len škvarovým cvičným ihriskom pod areálom skladov Pepsi Coly.

Časť mesta V - Kráľová

školský šport	šport pre všetkých	akademický šport	výkonnostný šport	vrcholový šport	štátna športová reprezentácia	šport komerčný
áno	nie	nie	nie	nie	nie	nie

Urbanistický obvod 18: Kráľová - športové a rekreačné plochy a zariadenia sa v UO nachádzajú len v rámci školských zariadení.športové a rekreačné plochy a zariadenia nie sú zastúpené.

Časť mesta VI – Kremnička

školský šport	šport pre všetkých	akademický šport	výkonnostný šport	vrcholový šport	štátna športová reprezentácia	šport komerčný
nie	nie	nie	áno	nie	nie	nie

Urbanistický obvod 33: Kremnička - športové a rekreačné zariadenia sú okrem zariadení v rámci areálu SOU zastúpené futbalovým štadiónom ŠK Kremnička na východ od cesty I/66.

Časť mesta VII – Majer

Urbanistický obvod 10: Majer - športové a rekreačné zariadenia sa na území UO nenachádzajú.

Časť mesta VIII – Podlavice

školský šport	šport pre všetkých	akademický šport	výkonnostný šport	vrcholový šport	štátna športová reprezentácia	šport komerčný
áno	nie	nie	áno	nie	nie	nie

Urbanistický obvod 23: Podlavice-Skubín (časť) - športové a rekreačné zariadenia sú zastúpené len futbalovým ihriskom na Jaseňovej ul. a zariadeniami v rámci areálu ZŠ.

Časť mesta IX – Radvaň

školský šport	šport pre všetkých	akademický šport	výkonnostný šport	vrcholový šport	štátna športová reprezentácia	šport komerčný
nie	áno	nie	áno	áno	áno	áno

Urbanistický obvod 15: Urpín (časť) - športové a rekreačné zariadenia sa na území UO nenachádzajú.
Urbanistický obvod 17: Stará Radvaň - športové a rekreačné zariadenia sa na území UO nenachádzajú.
Urbanistický obvod 19: Radvaň - Športové a rekreačné zariadenia sú v území zastúpené najmä areálom štadióna ŠK Radvaň na Sládkovičovej ul., inak len ako súčasť školských areálov
Urbanistický obvod 20: Stará Fončorda - športové a rekreačné zariadenia v území zastúpené nie sú.
Urbanistický obvod 25: Fončorda-Internátna - športové a rekreačné zariadenia na území UO zastúpené nie sú.
Urbanistický obvod 26: Fončorda-Tulská - športové a rekreačné zariadenia sú na území UO zastúpené len zariadeniami v rámci školských areálov.
Urbanistický obvod 27: Pršany - športové a rekreačné zariadenia v území zastúpené nie sú.
Urbanistický obvod 28: Suchý vrch - Športové a rekreačné plochy reprezentuje len menší lyžiarsky areál s vlekmi na svahu pod predĺžením ul. Pod Suchým vrchom.
Urbanistický obvod 30: Nemecký vrch - športové a rekreačné zariadenia v území zastúpené nie sú.
Urbanistický obvod 31: Mútno-Králiky - Mestotvorné funkcie sa na území UO nevyskytujú. Jedinú výnimku tvorí stredisko športu a rekreácie západne od obce Králiky, resp. na hranici s touto obcou (lyžiarske a všeobecné športové plochy – štart lyžiarskych bežeckých pretekov Biela stopa), plochy rekreačných útvarov a chatových osád, ale aj žrebčín.
Urbanistický obvod 47: Trieda Hradca Králové - športové a rekreačné zariadenia sú na území UO zastúpené len zariadeniami v rámci areálu ZŠ.
Urbanistický obvod 50: Fončorda-Mládežnícka - športové a rekreačné zariadenia sú na území UO zastúpené len zariadeniami v rámci školských areálov.

Časť mesta X – Rakytovce

školský šport	šport pre všetkých	akademický šport	výkonnostný šport	vrcholový šport	štátna športová reprezentácia	šport komerčný
nie	nie	nie	áno	nie	nie	nie

Urbanistický obvod 34: Rakytovce - športové a rekreačné zariadenia reprezentuje trávnaté futbalové ihrisko FK Rakytovce, ktoré však leží už mimo územia mesta Banská Bystrica na území obce Badín.

Časť mesta XI – Rudlová

školský šport	šport pre všetkých	akademický šport	výkonnostný šport	vrcholový šport	štátna športová reprezentácia	šport komerčný
áno	áno	nie	áno	nie	nie	nie

Urbanistický obvod 07: Rudlová I - športové a rekreačné zariadenia sú na území UO zastúpené väčším športovým areálom s futbalovým ihriskom a telocvičňou na Ul. M.Čulena (nájomca KOBA, v.o.s.).

Urbanistický obvod 48: Rudlová II - športové a rekreačné zariadenia sú na území UO zastúpené len zariadeniami v rámci školských areálov, plochy verejnej zelene s parkovou úpravou sa na území UO nachádzajú najmä ako súčasť OS obytových domov.

Časť mesta XII – Sásová

školský šport	šport pre všetkých	akademický šport	výkonnostný šport	vrcholový šport	štátna športová reprezentácia	šport komerčný
áno	áno	nie	áno	nie	nie	nie

Urbanistický obvod 05: Sásová I - športové a rekreačné zariadenia sú na území UO zastúpené len zariadeniami v rámci areálu UMB a základných škôl.
Urbanistický obvod 06: Dolina Baranovo -
Urbanistický obvod 49: Sásová II - Športové a rekreačné zariadenia sú na území UO zastúpené 2 areálmi verejných ihrísk na Rudohorskej ul. a zariadeniami v rámci areálov základných škôl.

Časť mesta XIII – Senica

Urbanistický obvod 09: Mesto-východ (časť) - športové a rekreačné zariadenia sa na území UO nevyskytujú.
Urbanistický obvod 36: Senica - športové a rekreačné zariadenia sa na území UO nevyskytujú.

Časť mesta XIV – Skubín

školský šport	šport pre všetkých	akademický šport	výkonnostný šport	vrcholový šport	štátna športová reprezentácia	šport komerčný
áno	nie	nie	áno	nie	nie	nie

Urbanistický obvod 23: Podlavice-Skubín (časť) - športové a rekreačné zariadenia sú zastúpené len futbalovým ihriskom na Jaseňovej ul. a zariadeniami v rámci areálu ZŠ.
Urbanistický obvod 29: Pod Suchým vrchom - športové a rekreačné zariadenia sa na území UO nevyskytujú.

Časť mesta XV – Šalková

školský šport	šport pre všetkých	akademický šport	výkonnostný šport	vrcholový šport	štátna športová reprezentácia	šport komerčný
nie	áno	nie	áno	nie	nie	áno

Urbanistický obvod 35: Šalková - športové a rekreačné zariadenia reprezentuje miestne trávnaté futbalové ihrisko.

Časť mesta XVI – Uľanka

školský šport	šport pre všetkých	akademický šport	výkonnostný šport	vrcholový šport	štátna športová reprezentácia	šport komerčný
nie	nie	nie	áno	nie	nie	nie

Urbanistický obvod 41: Uľanka - športové a rekreačné zariadenia reprezentuje miestne trávnaté futbalové ihrisko.

2.8. ŠPORTOVÉ PODUJATIA V MESTE BANSKÁ BYSTRICA

Mesto je organizátorom tradičných podujatí ako Najlepší športovci mesta - oceňovanie úspešných športovcov, kolektívov, trénerov, pracovníkov v športe za príslušný rok, Olympijských festivalov detí mesta Banská Bystrica (materské a základné školy), športových aktivít organizovaných v rámci Európskeho týždňa športu, Športovej olympiády seniorov, Banskobystrickej plaveckej 24 hodinovky. Participuje na mnohých významných medzinárodných športových podujatiach, ktoré sú organizované na území mesta ako napr. Banskobystrická latka, Banská Bytrica Cup medzinárodné plavecké preteky, Banskobystrický maratón, Judo Grand Prix, Grand Prix SNP v krasokorčuľovaní a pod. Každoročne zostavuje Kalendár športových podujatí. Propagácia športových podujatí je zverejnená na webovom sídle mesta, sociálnych sieťach a je pravidelne aktualizovaná.

V roku 2022 bude mesto Banská Bystrica spoluorganizátorom EURÓPSKEHO OLYMPIJSKÉHO FESTIVALU MLÁDEŽE (EYOF)
Európsky olympijský festival mládeže organizujú v spolupráci s hostiteľskými mestami Európske olympijské výbory, ktoré majú na podujatie aj exkluzívne práva. EYOF je najväčším európskym multišportovým podujatím pre mladých športovcov vo veku od 14 do 18 rokov. Športovci sa v letných i zimných športoch stretávajú v dvojročných cykloch v nepárnych rokoch. EYOF sa koná pod záštitou Medzinárodného olympijského výboru. Letnej verzie EYOF sa zúčastňuje približne 3600 mladých športovcov a členov realizačného tímu, zatiaľ čo zimnej verzie okolo 1600. Podujatie sa koná pod olympijskou vlajkou a je bohaté na rôzne olympijské tradície. Nechýba olympijský oheň či slávnostný sľub športovcov a funkcionárov. EYOF je bránou na olympijské hry, veľa medailistov z festivalu získalo neskôr cenný kov aj na olympijských hrách. Viaceré európske športové hviezdy urobili svoje prvé kroky na medzinárodnej športovej scéne práve na EYOF-e. Aj keď EYOF nie je pre všetkých odrazový mostík do ich kariér, všetci účastníci si z podujatia odnášajú cenné priateľstvá a skúsenosti, ktoré pretrvávajú celý život. EYOF poskytuje príležitosť pre mladých športovcov vyskúšať si, ako vyzerá olympijské podujatie. Zároveň povzbudzuje mladých ľudí do športových aktivít a zdravého životného štýlu.
EYOF je najväčšie multišportové podujatie pre európsku mládež, učí mladých, aké sú hodnoty a ideály Olympijskej charty, vzdeláva a motivuje mládež k športu a osvojovaniu si zdravého životného štýlu a je miestom stretnutia mladých športovcov z 50 európskych krajín (https://eyof2022.com/o-eyofe/, 10.6.2021).

2.9. UBYTOVACIE ZARIADENIA

Kapacita ubytovacích zariadení je kľúčová pri organizovaní národných a nadnárodných športových podujatí. Nasledujúca tabuľka prezentuje vývoj počtu ubytovacích zariadení, ich kapacitu, počet návštevníkov a vyťaženosť kapacít v meste Banská Bystrica od roku 2010 do roku 2020.

Vývoj počtu ubytovacích zariadení v Banskej Bystrici a ich kapacity od roku 2010					
Rok/Ukazovateľ	Ubytovacie zariadenia	Lôžka (miesta) spolu 1)	Návštevníci	Prenocovania návštevníkov	Využitie stálych lôžok (%)
2010	28	1 464	40 908	84 595	19
2011	29	1 625	44 553	84 719	16,6
2012	37	1 786	39 964	79 813	14,2

2013	36	1 779	39 970	78 756	14,9
2014	32	1 629	32 276	66 416	14,7
2015	36	1 700	38 986	73 773	14,8
2016	38	1 574	48 437	94 273	17,6
2017	40	1 681	51 390	98 775	18,9
2018	40	1 842	52 916	101 907	18,1
2019	42	1 929	73 774	145 065	21,6
2020	41	1 862	29 572	60 649	13,3

Zdroj: http://datacube.statistics.sk/#!/view/sk/VBD_SK_WIN/cr1003rr/v_cr1003rr_00_00_00_sk, 5.7.2021,

Počet lôžok ubytovacích zariadení postupne narastá. V roku 2020 bolo v meste Banská Bystrica 1862 lôžok komerčnej infraštruktúry, ktorá je potencálne využiteľná pri organizovaní športových podujatí

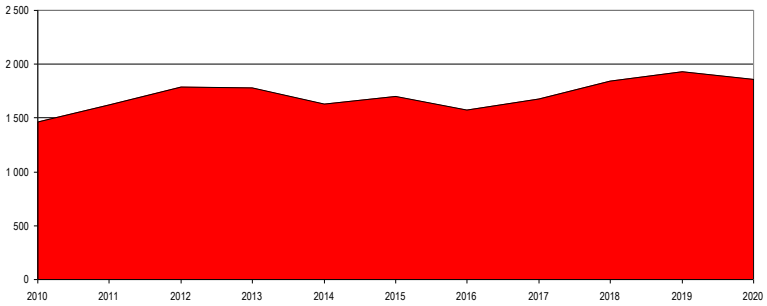

Obrázok: Kapacita ubytovacích zariadení v meste Banská Bystrica
Zdroj: http://datacube.statistics.sk/#!/view/sk/VBD_SK_WIN/cr1003rr/v_cr1003rr_00_00_00_sk, 5.7.2021,

Obsadenosť kapacít ubytovacích zariadení je na nízkej úrovni. Najvyššie obsadenie bolo evidované v roku 2019 - viac ako 20 %. Z dôvodu pandemických opatrení v roku 2020 bol zazanamenaný výrazný pokles.

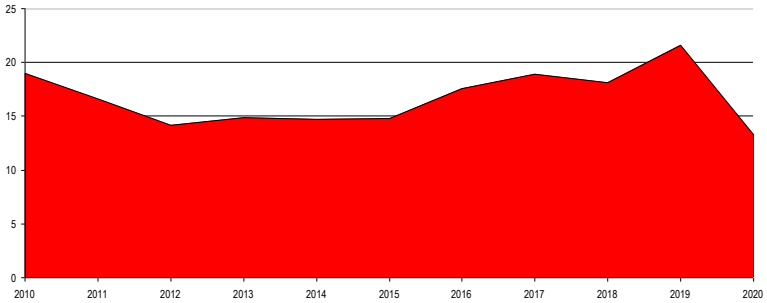

Obrázok: Percentuálne obsadenie kapacít
Zdroj: http://datacube.statistics.sk/#!/view/sk/VBD_SK_WIN/cr1003rr/v_cr1003rr_00_00_00_sk, 5.7.2021,

Ako prezentuje nasledujúci obrázok, priemerná dĺžka pobytu v ubytovacích zariadeniach bola v roku 2020 2,58 dňa. Počet návštevníkov v tomto roku výrazane klesol. Vo všeobecnosti možno povedať, že v sledovanom období išlo hlavne o krátkodobé pobyty.

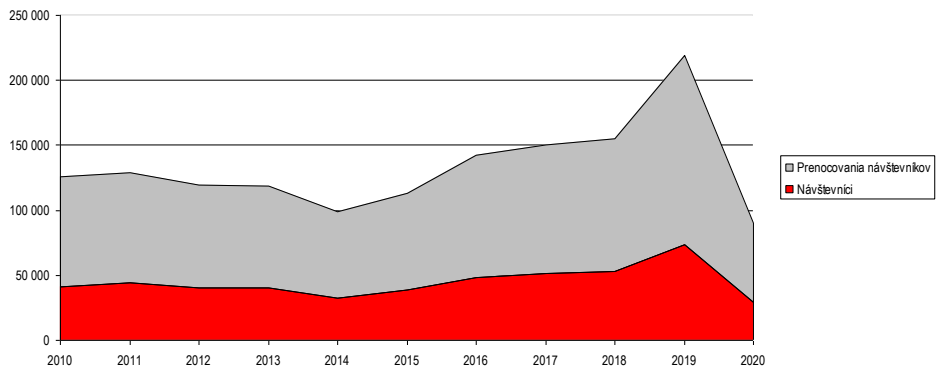

Obrázok: Počet návštevníkov a prenocovaní v rokoch 2010 až 2020
Zdroj: http://datacube.statistics.sk/#!/view/sk/VBD_SK_WIN/cr1003rr/v_cr1003rr_00_00_00_sk, 5.7.2021,

V prípade potreby možno pri náraste dopytu využiť aj ubytovacie zariadenia v okolí Banskej Bystrice. V roku 2020 bolo v okrese celkovo 145 zariadení s kapacitou 5264 ľôžok.

Ubytovacie zariadenia v okrese Banská Bystrica											
	2010	2011	2012	2013	2014	2015	2016	2017	2018	2019	2020
Počet zariadení	98	94	118	114	107	131	130	130	133	153	145
Počet lôžok	3 912	4 033	4 590	4 640	4 685	4 919	4 831	4 801	4 872	5 374	5 264
Počet návštevníkov	81 168	85 175	84 344	89 945	76 043	90 029	105 352	118 454	119 549	156 725	77 888
Počet prenocovaní	231 780	245 376	230 703	240 315	210 392	214 019	255 652	280 708	284 581	371 124	200 639
Priem. dĺžka ubytovania	2,86	2,88	2,74	2,67	2,77	2,38	2,43	2,37	2,38	2,37	2,58

Zdroj: http://datacube.statistics.sk/#!/view/sk/VBD_SK_WIN/cr1003rr/v_cr1003rr_00_00_00_sk, 5.7.2021,

Významným poskytovateľom ubytovacích služieb sú vzdelávacie inštitúcie. V meste Banská Bystrica sa v roku 2020 nachádzalo 9 domovov mládeže s kapacitou 2507 lôžok.

Domovy mládeže v meste Banská Bystrica											
	2010	2011	2012	2013	2014	2015	2016	2017	2018	2019	2020
Spolu	9	9	9	9	9	9	9	9	9	9	9
Kapacita	2 883	2 877	2 716	2 526	2 472	2 474	2 495	2 495	2513	2474	2507

Zdroj: http://datacube.statistics.sk, 5.7.2021,

V prípade vysokoškolských zariadení bolo v roku 2020 k dispozícii 6 internátov o kapacite 2724 lôžok. V rámci zariadení Univerzity Mateja Bela sú k dispozícii nasledovné zariadenia: Študentské domovy: ŠD1, ul. Tajovského 40, BB, ŠD2, ul. Komenského 20, BB, ŠD3, ul. Tajovského 51, BB, ŠD4, ul. Tr. SNP 53, BB, ŠD5, ul. Ružová 15, BB.

Vysokoškolské internáty											
	2010	2011	2012	2013	2014	2015	2016	2017	2018	2019	2020
Počet	6	6	6	6	6	6	6	6	6	6	6
Kapacita	2 701	2 701	2 718	2 718	2 724	2 724	2 726	2 724	2724	2724	2724

Zdroj: http://datacube.statistics.sk, 5.7.2021,

2.10. STRAVOVACIE A REŠTAURAČNÉ SLUŽBY

V meste Banská Bystrica (a priľahlom okolí) sa nachádza cca. 139 komerčných stravovacích zariadeni. Pre potreby potenciálne väčších športových podujatí je možné využiť stravovacie zariadenia, ktoré sú súčasťou

vzdelávacej sústavy od základných po vysoké školy. V roku 2020 bolo k dispozícií celkovo 28 jedálenských zariadení s celkovou kapacitou 3496 miest.

Kapacita stravovacích zariadení v rámci základných a stredných škôl											
	2010	2011	2012	2013	2014	2015	2016	2017	2018	2019	2020
Školské jedálne	28	29	29	27	27	28	28	29	28	28	28
Kapacita	3 571	3 523	3 562	3 317	3322	3 411	3 526	3 538	3434	3444	3496
Stravníci	9 486	9 528	10 304	9 906	9832	10 713	10 397	10 854	11360	11680	11525

Zdroj: http://datacube.statistics.sk, 5.7.2021,

V rámci vysokých škôl pôsobiacich v meste Banská Bystrica boli k dispozícii 2 zariadania (s alokovanými prevádzkami) s celkovou kapacitou 368 miest.

Kapacita stravovacích zariadení v rámci vysokých škôl											
	2010	2011	2012	2013	2014	2015	2016	2017	2018	2019	2020
Jedálne VŠ	2	2	2	2	2	2	2	2	2	2	2
Kapacita	368	368	368	368	368	368	368	368	368	368	368

Zdroj: http://datacube.statistics.sk, 5.7.2021,

2.11. VEREJNÁ PODPORA ŠPORTU MESTOM BANSKÁ BYSTRICA

Verejná podpora športu v meste Banská Bystrica sa realizuje v zmysle platného **Všeobecne záväzného nariadenia mesta Banská Bystrica o poskytovaní dotácií z rozpočtu Mesta Banská Bystrica.** Možnosti podpory sú: dotácie primátora, priame dotácie (súčaťou je Kalendár podujatí a projektov na príslušný rok) a dotácie komisií. Odborné komisie sa riadia schválenými internými zásadami a kritériami na rozdeľovanie dotácií. Komisia MsZ pre šport, voľný čas a mládež prijala Zásady kritérií na vyhodnocovanie žiadostí o poskytnutie dotácií pre oblasti športu, voľného času a mládeže na príslušný rok. Dotácie na podporu športu sa poskytujú na základe žiadosti v zmysle platného VZN o poskytnutie dotácií z rozpočtu Mesta Banská Bystrica. Povinnou prílohou je vyplnenie dotazníka, ktorý slúži ako pomôcka pri rozdeľovaní dotácií komisie (zverejnený na www.banskabystrica.sk). Po skompletizovaní a skontrolovaní žiadostí sú predložené na posúdenie a odporúčanie Komisii MsZ pre šport, voľný čas a mládež v zmysle prijatých kritérií.
Kritériá sú určené samostatne pre: A/ Podpora športu (kolektívny šport / individuálny šport) , kde medzi kritériá patrí členská základňa, umiestnenie jednotlivých družstiev a jednotlivcov v súťažiach, a podpora športových podujatí, B/ Nesúťažné športovanie a C/ Voľný čas a mládež. (5.7.2021, https://www.banskabystrica.sk/dotacie/kriteria-a-zasady/).
Mesto zverejňuje na svojom webovom sídle prehľady subjektov, ktoré podali žiadosť o poskytnutie dotácie, zoznamy subjektov, ktorých žiadosť o poskytnutie dotácie bola schválená, ako aj prehľady subjektov, ktorých žiadosť bola zamietnutá.
Priemerne je podporených (za posledné 4 roky) priamou dotáciou 12 projektov, dotáciou komisie cca 33 projektov.
Verejná podpora športu v meste Banská Bystrica sa riadi podľa aktuálneho znenia Zásad hospodárenia a nakladania s majetkom mesta Banská Bystrica (ZD 22/2015 v zmysle dodatkov č.1 až 7).
Ďalej sa riadi podľa aktuálneho znenia Zásad rozpočtového hospodárenia Mesta Banská Bystrica ZD č.12/2020.

Nasledujúce tabuľky prezentujú výdavky na oblasť športu z mestského rozpočtu v rokoch 2018 až 2023 (výhľadovo).

Bežné výdavky mesta na šport v rokoch 2018 až 2023							
Bežné výdavky	Skutočnosť 2018	Skutočnosť 2019	Schválený 2020	Očakávaná skut. 2020	Rozpočet 2021	Rozpočet 2022	Rozpočet 2023
Program 11: ŠPORT	2 312 598	2 317 485	1 947 000	1 958 631	1 911 425	1 881 423	1 881 423
Podprogram 11.1: Športová infraštruktúra	939691	983671	640000	700000	609000	609000	609000
Prvok 11.1.1: Zimný štadión	0	0	0	0	0	0	0

Prvok 11.1.2: Športová hala	9 425	9 730	0	0	0	0	0
Prvok 11.1.3: Štadión SNP Štiavničky	57 792	153 842	0	0	0	0	0
Prvok 11.1.4: Ostatné športoviská	222 474	170 099	0	60 159	0	0	0
Prvok 11.1.5: Bežecké a lyžiarske trate	20 000	20 000	20 000	20 000	20 000	20 000	20 000
Prvok 11.1.6: Krytá plaváreň	630 000	630 000	620 000	620 000	589 000	589 000	589 000
Podprogram 11.2: Športové podujatia	63 906	34 814	34 000	13 513	25 000	25 000	25 000
Podprogram 11.3: Správa športových a telov. zariadení	0	0	0	0	0	0	0
Podprogram 11.4: Podpora športu grantovým systémom	1 309 000	1 299 000	1 273 000	1 244 959	1 277 425	1 247 423	1 247 423
Prvok 11.4.1: Priame dot. na pod. proj. ...	1 259 000	1 256 500	1 238 000	1 238 000	1 235 425	1 205 423	1 205 423
Prvok 11.4.2: Dotácie na podporu športových aktivít	50 000	42 500	35 000	6 959	42 000	42 000	42 000

Zdroj: MsÚ Banská Bystrica, 2021

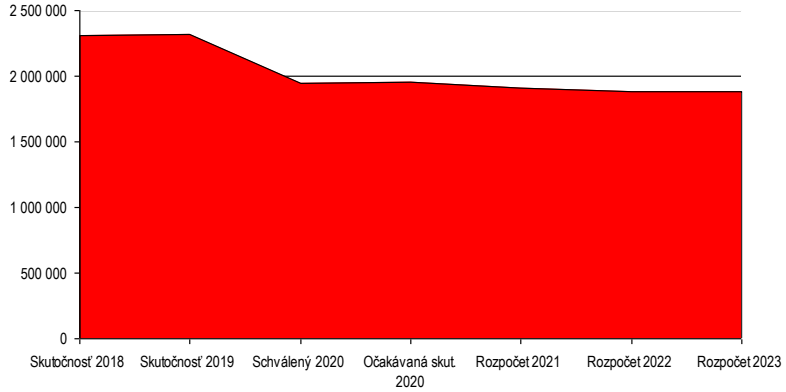

Obrázok: Vývoj bežných výdavkov v meste Banská Bystrica
Zdroj: MsÚ Banská Bystrica, 2021

Ako prezentuje predchádzajúca tabuľka, najvyšší objem bežných výdavkov smeruje do oblasti priamej podpory športu grantovým systémom. Výška objemu je relatívne stabilná. V rámci športovej infraštruktúry najviac prostriedkov mesto vynakladá na správu a chod krytej plavárne.

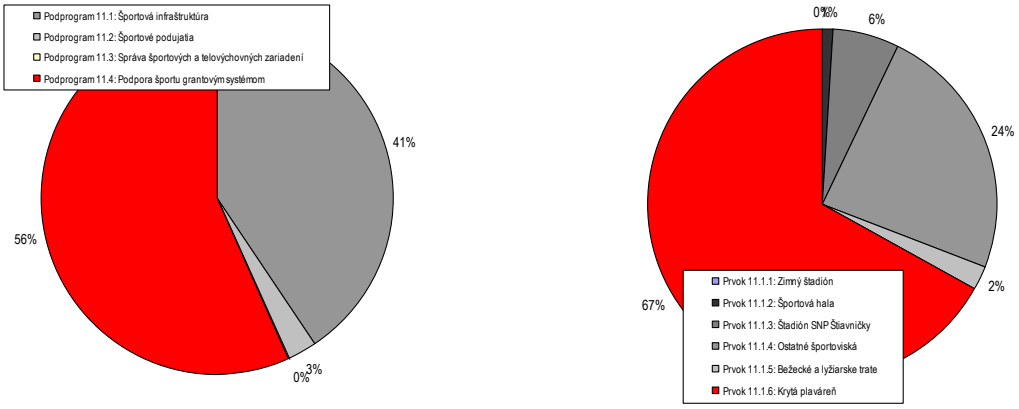

Obrázok: Štruktúra bežných výdavkov v meste Banská Bystrica
Zdroj: MsÚ Banská Bystrica, 2021

Ako prezentujú predchádzajúce grafy, najväčší podiel (56 %) mesto vynakladá na Podporu športu grantovým systémom. 41 % je vynakladaná na športovú infraštruktúru. Štrutúra výdavkov podľa športovej infraštruktúry je nasledovná: 67 % mesto vynakladá na chod krytej plavárne, 24 % mesto vynakladá na ostatné športoviská. V rozpočtovom období mesto predpokladá výdavky na bežecké trate a krytú plaváreň.

Kapitálové výdavky mesta na šport v rokoch 2018 až 2023							
Kapitálové výdavky	Skutočnosť 2018	Skutočnosť 2019	Schválený 2020	Očakávaná skut. 2020	Rozpočet 2021	Rozpočet 2022	Rozpočet 2023

Program 11: ŠPORT	88 568	435 007	3 285 333	3 348 485	3 585 688	90 000	90 000
Podprogram 11.1: Športová infraštruktúra	82568	433607	3285333	3348485	3585688	90000	90000
Prvok 11.1.1: Zimný štadión	0	0	0	0	0	0	0
Prvok 11.1.2: Športová hala	0	0	0	0	0	0	0
Prvok 11.1.3: Štadión SNP Štiavničky	600	0	0	0	0	0	0
Prvok 11.1.4: Ostatné športoviská	81 968	433 607	3 245 333	3 308 485	3 585 688	90 000	90 000
Prvok 11.1.5: Bežecké a lyžiarske trate	0	0	40 000	40 000	0	0	0
Prvok 11.1.6: Krytá plaváreň	0	0	0	0	0	0	0
Podprogram 11.2: Športové podujatia	0	1 400	0	0	0	0	0
Podprogram 11.3: Správa športových a telov. zariadení	6 000	0	0	0	0	0	0
Podprogram 11.4: Podpora športu grantovým systémom	0	0	0	0	0	0	0
Prvok 11.4.1: Priame dot. na pod. proj. v Kalendári pod. a proj.	0	0	0	0	0	0	0
Prvok 11.4.2: Dotácie na podporu športových aktivít	0	0	0	0	0	0	0

Zdroj: MsÚ Banská Bystrica, 2021

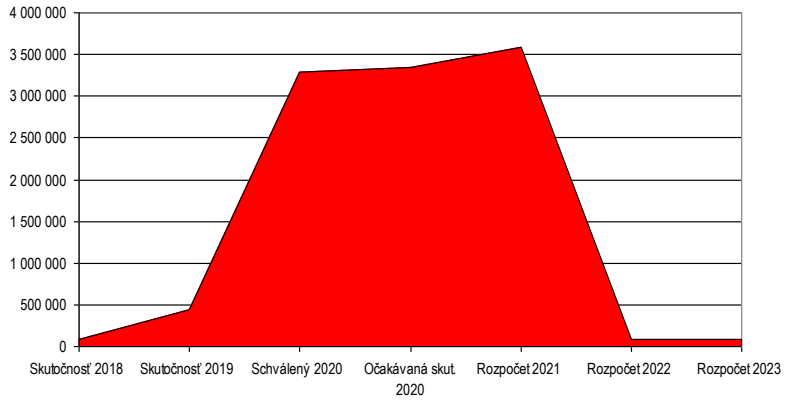

Obrázok: Vývoj kapitálových výdavkov v meste Banská Bystrica
Zdroj: MsÚ Banská Bystrica, 2021

V sledovanom období mesto vynakladalo najvyšší objem prostriedkov na ostatné športové ihriská a bežecké trate.

2.12. IDENTIFIKÁCIA HLAVNÝCH VONKAJŠÍCH FAKTOROV ROZVOJA ÚZEMIA A ANALÝZA VPLYVU VONKAJŠIEHO PROSTREDIA NA VÝVOJ SITUÁCIE V ÚZEMÍ

Mesto Banská Bystrica je súčasťou Vyššieho územného celku Banská Bystrica. Táto časť identifikuje hlavné faktory vonkajšieho prostredia, ktoré priamo alebo nepriamo ovplyvňujú vývoj samotnej samosprávy aj v oblasti rozvoja športu. Banskobystrický kraj je ostatný vidiecky, pomaly rastúci, viac stagnujúci, s dlhodobo nadpriemernou mierou nezamestnanosti, nízkym stupňom pripravenosti na inovácie, priemerne atraktívny a nízko konkurencieschopný región SR mimo centra rozvojových aktivít EÚ a s možnosťou cezhraničnej spolupráce s Maďarskou republikou. Podľa stupňa urbanizácie sa radí do skupiny ostatný vidiecky región (53,5 % mestského obyvateľstva).

Aj v tomto kraji (ako aj v Banskej Bystrici samotnej) sa výrazne prejavuje proces starnutia obyvateľstva a podiel detskej zložky mierne klesá, pomaly narastá podiel obyvateľstva v poproduktívnom veku. Najviac zamestnaných v kraji je v priemysle (okolo 30 %) a vo verejnej správe a v školstve (spolu takmer 27 %). Nezamestnanosť v tomto kraji je vysoko nad priemerom SR i EÚ 27. V prípade BBSK bude nevyhnutné vytvárať pracovné príležitosti najmä pre ekonomicky aktívne obyvateľstvo, ktoré dochádza za prácou do iných regiónov (približne 10 000). Prioritou je riešenie dlhodobej nezamestnanosti a zamestnanosti rómskej populácie. Pre udržateľnosť investícií a maximalizáciu prínosu investície pre regionálnu ekonomiku je rozhodujúcim faktorom existencia vhodných ekonomických štruktúr schopných naplniť požiadavky investorov v oblasti dodávok pre produkciu. V investičnej (prípravnej) aj operačnej (výrobnej) fáze realizácie investícií z hľadiska počtu dominuje zapojenie domácich dodávateľov. Prevažne ide o podniky lokalizované mimo daného okresu. Z hľadiska objemu dodávok v investičnej fáze síce podniky väčšinu svojich dodávok získavajú od dodávateľov zo Slovenska, ale vo fáze výroby už väčšina dodávok prichádza zo zahraničia. Napriek významnému podielu investícií do vedomostne menej náročných odvetví a z časti obmedzenému vplyvu multiplikačných efektov, regionálna ekonomika môže reálne profitovať z transferu technológií, zvýšenej zamestnanosti a rozvoja kvalifikácie pracovnej sily. Priemysel je v regióne rozložený nerovnomerne. Dosahuje vysokú koncentráciu na severe kraja, kde sídlia najproduktívnejšie odvetvia ekonomiky -

hutnícky, strojársky, automobilový, drevársky, farmaceutický a polygrafický priemysel. V južnej časti majú základňu potravinársky priemysel a ostatné odvetvia komplementárne k poľnohospodárstvu. Celkom možno očakávať, že BBSK má šancu si len vďaka novým PZI udržať pozíciu pomerne hospodársky a sociálne stabilného regiónu. Bude sa však len veľmi pomaly približovať k úrovni priemeru EÚ 27. V priemyselnej výrobe bude naďalej dominovať doterajší priemysel, významnejšie postavenie by mohol získať **turizmus**. BBSK má silný inovačný potenciál len v dvoch mestách – **Banská Bystrica** a Zvolen. Pomaly sa **zvyšuje výkonnosť v oblasti turizmu na čo priamo nadväzuje aj športové zázemie priamo v meste a priľahlom okolí**. Vidiecke oblasti v okolí mesta Banská Bystrica sú na ceste k transformácii, pomáhajú im nástroje na vyrovnávanie regionálnych rozdielov – predovšetkým diverzifikácia hospodárskej činnosti, **aj smerom k turizmu a aktívnemu tráveniu voľného času**. Identita/špecifickosť sídiel a subregiónov je zachovaná a dobre využívaná v prospech kvalitných miestnych produktov napr. lazy. Prírodné zdroje BBSK sú bohaté a rôznorodé. Veľký význam majú lesy, zdroje minerálnych a termálnych vôd využívaných najmä v kúpeľníctve a potravinárstve. Kraj, ako aj okolie Banskej Bystrice disponuje veľkým podielom chránených území.

Charakteristika špecifických stránok regiónu
V porovnaní s regiónmi vyspelých krajín EÚ a regiónmi SR možno konštatovať, že Banskobystrický kraj využíva iba čiastočne svoj rozvojový potenciál. Najvýraznejšie rezervy sa nachádzajú v nedostatočnej úrovni využívania inovačného potenciálu, nízkom príleve PZI a podpore domácich investorov a využívaní vysokovzdelanej pracovnej sily, vytváraním pracovných miest v sektore služieb (napr. v turizme a voľnočasových aktivitách. Dôsledkom toho je jeho slabá konkurencieschopnosť a celkové ohrozenie konkurencieschopnosti regiónu založenej hlavne na energeticky náročnej výrobe. V porovnaní so svetovými trendmi a s vývojom v okolitých krajinách je úroveň informatizácie BBK nízka a pre budúci rozvoj nedostatočná.

Konkurenčná výhoda
Konkurenčná výhoda Banskobystrického kraja je tvorená najmä jeho prírodným a kultúrnohistorickým bohatstvom, atraktívnou vidieckou krajinou vrátane potenciálu pre rozvoj poľnohospodárstva a lesného hospodárstva, obnoviteľných zdrojov energie a agroturistiky, na ktorú je naviazaná športová infraštruktúra..

Strategické ciele:
1. doprava a zvyšovanie dostupnosti a atraktivity územia (integrovaná doprava a **ekologická doprava**,
2. rozvoj ľudských zdrojov a zvyšovanie kvality života obyvateľov prostredníctvom informatizácie verejnej správy a podporou projektov v oblasti e-služieb,
3. poľnohospodárstvo, lesníctvo a **rozvoj vidieka**,
4. inovácie a rast konkurencieschopnosti priemyslu v rozhodujúcich sektoroch a pri využívaní obnoviteľných zdrojov energie.

Očakávané dopady:
- zvýšenie využitia domácich regionálnych zdrojov,
- zvýšenie zamestnanosti najmä vo vidieckych oblastiach a v oblasti nových technológií,
- zvýšenie dostupnosti a atraktivity regiónu nielen z pohľadu domácich a zahraničných investorov, MSP, ale aj miestneho obyvateľstva a **zvýšenie podielu ekologickej (integrovanej) dopravy,**
- zvýšenie výkonnosti najmä **v oblasti turizmu**, poľnohospodárstva a lesného hospodárstva, drevospracujúceho priemyslu.

2.13. EX-POST HODNOTENIE PREDCHÁDZAJÚCEJ KRŠ BB

Investičné zámery a ciele v oblasti materiálno-technického zabezpečenia plánované v Koncepcii rozvoja športu 2010
Rozdelenie cieľov z hľadiska časového horizontu:
a) krátkodobé ciele - vychádzajú zo schváleného plánu úloh v príslušnom kalendárnom roku,
b) strednodobé ciele - na príslušné volebné obdobie,
c) dlhodobé ciele – obdobie dlhšie ako je volebné obdobie.

Krátkodobé ciele
Krátkodobé ciele sú určené do konca roku 2010, pričom ich konkretizujeme na jednotlivé úlohy:

Úloha č. 1: Dokončenie rekonštrukcie južnej časti tribúny zimného štadióna:
rozpočet cca. 330 000 EUR,
termín: december 2010.

Miera naplnenia:	**prebieha celková rekonštrukcia objektu**

Úloha č. 2: Rekonštrukcia šatní v zimného štadióna v hale č.2, ktoré nespĺňajú základné hygienické normy prevádzky:
rozpočet cca. 7 000 EUR,
termín: 1.9.2010.

Miera naplnenia: **prebieha celková rekonštrukcia objektu**

Úloha č. 3: Výstavba viacúčelového ihriska a areáli ZŠ Trieda SNP 20:
rozpočet 56 429,66 EUR,
termín: 1.9.2010.

Miera naplnenia: **splnené**

Úloha č. 4: Rekonštrukcia umelého osvetlenia v areáli futbalového štadióna Štiavničky:

rozpočet 200 000 EUR,
termín: do prvého zápasu predkola Pohára UEFA (približne 1.8.2010), podmienka UEFA pre pasportizáciu štadiónu, v prípade nesplnenia požiadavky sa budú musieť zápasy odohrať mimo mesta Banská Bystrica.

Miera naplnenia: **prebieha celková rekonštrukcia objektu**

Úloha č. 5: Zabezpečenie rekonštrukcie alebo odpredaju objektu telocvične v Rudlovej. Nakoľko je v súčasnosti nefunkčná (viď fotodokumentáciu v Prílohe 7 - Správa o stave športovísk na území mesta Banská Bystrica) vyžaduje si nevyhnutnú rekonštrukciu, alebo jej odpredaj s podmienkou ďalšieho využívania pre športové účely:

rozpočet cca. 500 000 EUR na rekonštrukciu,
termín odpredaju: ihneď.

Miera naplnenia: **objekt odpredaný**

Úloha č. 6: Výstavba ŠRZ
Začatie budovania korčuliarsko-cyklistickej asfaltovej trate popri rieke Hron so začiatkom v športovom areáli FK Kremnička, kde sa vytvorili podmienky pre novú športovo-relaxačnú zónu občanom nášho mesta. Budovanie korčuliarsko-cyklistickej trati si vyžaduje zlá súčasná situácia v meste a jeho okolí, kde nie je možné realizovať tento druh športu. Čoraz väčší počet občanov nášho mesta praktizuje tento šport na rôznych dopravných cestách v okolí mesta Banská Bystrica, keďže nie sú vytvorené vyhovujúce podmienky. V súčasnosti sa v tomto areáli nachádzajú dve futbalové ihriská, novovybudovaná budova s ubytovacou a reštauračnou kapacitou, sociálnym zázemím pre športovcov.

Miera naplnenia: **prebieha výstavba spoločne s protipovodňovými opatreniami**

V blízkej lokalite pod týmto štadiónom smerom na Zvolen na rieke Hron sa nachádza už existujúci vodácky areál. V tejto novovznikajúcej rekreačno-športovej oddychovej zóne je potrebné vybudovať:

hokejbalové ihrisko pre potreby BBHbÚ
multifunkčné ihrisko s umelou trávou pre potreby MÚMF
detské ihrisko a lezeckú stenu pre širokú športovú verejnosť

termín: ihneď,
určiť organizáciu, útvar, zodpovedné osoby, ktoré budú poverené dohľadom nad touto realizáciou.

Miera naplnenia: **cieľ nesplnený**

Úloha č. 7: Budovanie športovo-relaxačnej zóny v mestskej časti Rudlová, vybudovanie skateboardparku, cyklotrialovej dráhy (viď. Prílohu 8 - Zámer vybudovania Cyklo – Skejtového parku ŠRZ Rudlová):

termín: po odpredaji telocvične Rudlová.

Miera naplnenia: **cieľ nesplnený**

Úloha č. 8: Zakúpenie prenosných podláh na ľadovú plochu, čím bude umožnené organizovanie kultúrno-spoločenských podujatí na zimnom štadióne:

termín: august 2010.

Miera naplnenia: **cieľ nesplnený**

Strednodobé ciele
Strednodobé ciele sú určené do konca roku 2014, pričom ich konkretizujeme na jednotlivé úlohy:

Úloha č. 1: Rekonštrukcia severnej časti tribúny zimného štadióna:
rozpočet cca. 1 330 000 EUR,
termín: júl 2011.

Miera naplnenia: **prebieha celková rekonštrukcia objektu**

Úloha č. 2: Dobudovanie areálu zimného štadiónu, tribúny západ a ostatného zázemia v areáli zimného štadiónu:
rozpočet: cca 1 000 000 EUR.

Miera naplnenia: **prebieha celková rekonštrukcia objektu**

Úloha č. 3: Rekonštrukcia haly č.2:

rozpočet: neznámy, nakoľko v súčasnej dobe nie je vypracovaný.

Miera naplnenia: **cieľ nesplnený**

Úloha č. 4: Ďalší rozvoj športovo-relaxačných zón (ŠRZ) v okolí mesta Banská Bystrica:
a) ŠRZ Kremnička
b) ŠRZ Králiky – zimná športovo-relaxačná zóna pre obyvateľov mesta Banská Bystrica,
c) ŠRZ Rudlová,
d) ŠRZ Mestský park – rekonštrukcia volejbalových kurtov, vytvorenie krátkej korčuliarskej dráhy pre deti.

Miera naplnenia: **cieľ čiastočne splnený**

Dlhodobé ciele
Dlhodobé ciele nie sú časovo ohraničené:
výstavba modernej multifunkčnej haly,

Miera naplnenia: **cieľ nesplnený**

vytváranie nových športovo-relaxačných zón,

Miera naplnenia: **cieľ čiastočne splnený**

budovanie nových športových a telovýchovných zariadení.

Miera naplnenia: **cieľ čiastočne splnený**

2.14. MODERNÉ TRENDY V OBLASTI ŠPORTU V SR a ZAHRANIČÍ - IDENTIFIKÁCIA POTRIEB

Analýza potrieb v oblasti športu

Základným princípom riešenia je sústrediť sa na požiadavky obyvateľov mesta (verejnosti, športovcov, žiakov a študentov) na zabezpečenie činností masovo rozšírených a odborne odporúčaných, u návštevníkov na činnosti doplňujúce pobyt (približne totožných s požiadavkami obyvateľov) a na činnosti, ktoré ponúkajú prírodné danosti územia. Z komplexnej rekreologickej hodnoty dosiahli na základe zohľadnenia rozhodujúcich faktorov, najvyššie hodnoty činnosti (v poradí prvých 10): plávanie, pešia turistika, lyžiarska turistika, prechádzky, kúpanie, lyžovanie, volejbal, člnkovanie, tenis, cykloturistika. Zohľadniť treba aj obľúbenosť a masové rozšírenie podľa skupín činností: z pozemných športov rôzne loptové športy a hry ako futbal, gymnastiku, z vodných športov plávanie, kúpanie a rekreačné člnkovanie, zo zimných športov a hier korčuľovanie, sánkovanie, z turistických prechádzky turistiku pešiu a cyklistickú, táborenie a všeobecne pobyt v prírodnom prostredí. U športovcov výber športov závisí od miestnych podmienok, tradícií pre určitý šport a pod. Ďalšími kritériami pre návrh sú aj efektívnosť využitia zariadenia, finančné náklady na výstavbu a prevádzku zariadení, schopnosť investorov a klientov zabezpečiť finančne náročné prevádzky, zväčša výberového charakteru napr. golf, jazdectvo, pôsobiace skôr na úrovni klubov. Z týchto nárokov vyplýva aj skladba požadovaných zariadení (ÚPN m. BB, 2020, s.235 - 238):

z pozemných športov najmä na ihriská veľko- aj maloplošné, mono- aj viacúčelové, zvlášť tenisové dvorce, športové štadióny rôznych druhov, rôzne druhy detských ihrísk, z krytých zariadení posilňovne, fitness a wellness centrá, telocvične, športové haly, bowling haly, kolkárne,
z vodných na letné kúpaliská, kryté plavárne, vodné plochy (pri vhodných podmienkach), vodácke základne,
zo zimných na klziská, pri vhodných podmienkach svahy pre lyžovanie (cvičné lúky až zjazdovky) a sánkovanie,
z turistických na sieť trás prechádzkových, peších a cykloturistických, výletné oddychové miesta (pikniky, táboriská).
Z priestorového hľadiska sú dôležité nároky na veľkosť, či už jedného zariadenia, alebo ich združovania do areálov. Ide teda o rôzne športové areály (mono- až polyfunkčné), osobitne školské telovýchovné areály, ihriská golfové, jazdecké, letné prírodné a budované kúpaliská, lyžiarske areály, z objektov o rôzne štadióny, haly. V ostatnom čase sa začínajú uplatňovať tzv. polyfunkčné centrá s viacerými funkciami – nákupná, obchodná, spoločenská, kultúrna, relaxačná, športová. Pri stanovaní kvantitatívnych a kvalitatívnych (v tom aj štrukturálnych) nárokov vychádza Koncepcia rozvoja športu z ÚPN mesta z viacerých materiálov uvádzajúcich odporúčané štandardy a ukazovatele (ÚPN m. BB, 2020, s.235 - 238).
Materiál ŠMVO (pozri poznámku nižšie) uvádza pre mesto veľkosti Banskej Bystrice (50.000 – 100.000 obyvateľov) základnú skladbu zariadení, ktoré možno zabezpečiť univerzálne:

- pre pozemné športy – ihriská veľko a maloplošné, tenisové, športový štadión s ľahkoatletickou dráhou, telocvične, športové haly,
- pre vodné športy - otvorený a krytý bazén,
- pre zimné športy – otvorená ľadová plocha, zimný štadión krytý

Tieto zariadenia ŠMVO uvádza síce v odporúčanom počte, ale bez plošných nárokov. V ŠMVO uvádzanú základnú skladbu dopĺňa ÚPN mesta o kolkáreň (bowling halu), rozšírenie bazénov pre letné kúpalisko (s nárokmi aj na rekreačné plochy), krytú plaváreň a rôzne druhy detských ihrísk (najmä na celomestskej a obvodovej úrovni) (ÚPN m. BB, 2020, s.235 - 238).

Z hrubého prieskumu športových plôch v Banskej Bystrici (bez zariadení v nižšom obytnom území vrátane škôl) vychádza celková rozloha športových plôch na úrovni areálov cca 70 ha, čo predstavuje cca 8,7 m2 /obyv. Z hľadiska štruktúry však výrazne prevažujú plochy futbalových ihrísk s počtom 24 na území mesta. Z iných druhov areálov alebo väčších zariadení ide len o viaceré telocvične, 2 športové haly, tenisovo-squashový areál Dixon, 1 krytú plaváreň, 1 plážové kúpalisko a 2 lyžiarske skokanské mostíky. V týchto plochách nie sú zahrnuté lyžiarske areály závislé od prírodných daností (Areál zdravia, Suchý vrch, Králiky aj s lyžiarskym mostíkom). Tiež v nich nie sú zahrnuté plochy v užšom záujmovom území, ktoré tvoria takmer výlučne areály futbalových ihrísk (11) a lyžiarskych terénov. Celková plošná výmera (vrátane terénov v Králikoch) tvorí v odhade cca 80 ha (bez motokrosového areálu v Môlči) (ÚPN m. BB, 2020, s.235 - 238).

Nároky na šport pre mesto veľkosti Banskej Bystrice sú získané na základe viacerých materiálov. Potreba športových plôch v meste nezávislých od prírodných daností vychádza v intervale 8-12 m2 plochy pozemku/obyvateľa. V tejto hodnote nie sú zahrnuté rekreačné plochy ako oddychové plochy na kúpalisku, v mestskej verejnej zeleni a ďalšie. Otázkou však zostáva spoluúčasť školských telovýchovných zariadení pre verejnosť resp. športové kluby a problematické je aj zohľadnenie nárokov návštevníkov mesta a účastníkov širšieho cestovného ruchu/turizmu. Úzkou súčinnosťou mesta so svojím užším aj širším záujmovým územím (najmä Donovaly), ako aj s rozšírením športových plôch v jadrovom meste, je však možné v návrhovom období odporúčaný štandard dosiahnuť. K naplneniu požiadaviek na rekreáciu významne napomáhajú aj plochy rekreačnej zelene, a to v samotnom meste ako aj v častí lesoparku v bezprostrednej blízkosti intravilánu mesta (klin Urpína privrátený k centru mesta, lesné enklávy nad obytnými súbormi Fončorda a Rudlová-Sásová, okrajový pás lesoparku v Laskomeri (ÚPN m. BB, 2020, s.235 - 238).

Dopyt po športe na Slovensku

V roku 2018 realizovalo Ministerstvo školstva, vedy, výskumu a športu výskumnú úlohu zameranú na mapovanie dopytu po jendotlivých druhoch športu na území Slovenska. Výskum bol realizovaný od 13. - 18. apríla 2018. Výskumnú vzorku tvorilo 1218 respondentov s využitím štandardizovaného štruktúrovaného rozhovoru. Reprezentatívna vzorka bola vo veku nad 18 rokov. Kvótny výber podľa bol pohlavia, veku, kraja a veľkosti sídla. Z hľadiska pohlavia boli zastúpení 48 % muži a 52 % ženy. Vo výskumnej vzorke bol Banskobystrický kraj zastúpený 12 %. Z hľadiska veku boli respondenti vo vekovej skupine od 18 do 25 rokov zastúpení 12 %, od 26 - 36 celkovo 19 %, od 36 do 59 celkovo 43 % a nad 60 rokov tvorili respondenti 27 %.
Z hľadiska veľkostnej štruktúry sídiel bola veľkostná skupina, do ktorej spadá aj mesto Banská Bystrica (50 000 - 99 000), zastúpená 11 %. Najviac respondentov spadalo do veľkostnej skupiny obcí do 1999 obyvateľov (29 %).
Jedným z ukazovateľov výskumnej vzorky bol aj počet členov v domácnosti. Jednočnenné domácnosti boli zastúpené 9 %, dvojčlenné 28%. Troj a štvorčlenné domácnosti boli zastúpené 25 a 21 %. Zväčša predstavujú domácnosti s neplnoletými deťmi.
Rodiny s jedným dieťaťom boli vo výskume sastúpené 24 %, dvomi deťmi 14 % a 3 a viac deťmi len 5 %. Bezdetní respondenti boli zastúpení v počte 57 %.
Z hľadiska pracovnej aktivity boli respondenti zastúpení 57 % ako pracujúci a 43 % nepracujúcich (príprava na zamestnanie, resp. respondenti v dôchodkovom veku).

Výskum bol zameraný jednak na pasívnu stránku športovania, ako aj na aktívne trávenie voľného času. Výskum zisťoval atraktivitu jednotlivých športov pre respondentov z pohľadu diváka. Medzi všeobecne najatraktívnejšie športy sa zaradili: volejbal, hádzaná, krasokorčuľovanie, stolný tenis, kulturistika a fitness, cyklistika,

horolezectvo, sánkovnaie, šachy, atletika, streľba, atď. Percentuálne zastúpenie týchto športov z pasívnej stránky bolo viac ako 97 %.

Atraktivita športov z pohľadu pasívneho športovca

Z pohľadu pasívneho sledovania športu (z pohľadu diváka) sa medzi najatraktívnejšie športy zaradili: ľadový hokej 73,83 %, lyžovanie - 60,41 %, cyklistika - 59,77 %, futbal - 57,99 %, krasokorčuľovanie - 57,93 %, tenis - 56,45 %, atletika - 53,08 %, automobilový šport - 50,74 %, biatlon - 50,70 %, volejbal - 49,82 %, gymnastika - 49,34 %, atď.. Medzi najmenej atraktívne športy respondenti uviedli biliard, triatlon, bedminton, jazdectvo, stolný tenis, kanoistiku, curling, box, golf, skialpinizmus atď.

Atraktivita športu z pohľadu pohlavia a vekovej štruktúry. Medzi najatraktívnejšie mužské športy patrí ľadový hokej, lyžovanie, cyklistika a futbal. Ženy preferujú krasokorčuľovanie, ľadový hokej a lyžovanie.

Z hľadiska vekovej štruktúry najviac preferovanými športami medzi obyvateľmi **od 18 do 25 rokov** patrí ľadový hokej, futbal, volejbal. V skupine od 26 do 35 rokov to je ľadový hokej, lyžovanie a cyklistika (52 %) a krasokorčuľovanie. V skupine od 36 do 59 rokov to bol ľadový hokej, lyžovanie, cyklistika, krasokorčuľovanie. Vo vekovej skupine nad 60 rokov obyvatelia preferujú ľadový hokej, cyklistiku, lyžovanie a futbal. Z regionálneho hľadiska sa nezistili výrzané rozdiely. Vo všetkých krajoch dominoval z pasívnej stránky ľadový hokej. Nasledovali lyžovanie, cyklistika, futbal. Atraktivita športu priamo korešponduje s dosahovanými výsledkami športovcov na medzinárodných podujatiach. Menej zodpovedá osobným preferenciám respondenta z pohľadu aktívnych prístupov k športu (vzťah aktívneho športovania a mediálneho sledovania).

Nasledujúca tabuľka prezentuje atraktivitu z hľadiska veľkostných skupín samospráv. Mierne rozdiely je možné identifikovať hlavne na nižších priečkach. Pre všetky vekové skupiny ostáva najatraktívnejším športom z pasívneho hľadiska hokej. Nasledujúce športy sú cyklistika, lyžovanie, futbal.

Vo veľkostnej skupine od 50000 do 99 999, do ktorej patrí aj mesto Banská Bystrica patrili medzi najatraktívnejšie športy ľadová hokej, cyklistika a lyžovanie.

Atraktivita športov z pohľadu aktívneho športovca

Atraktivita jednotlivých druhov športu z pohľadu aktívneho športovania. Medzi najviac atraktívne športy patria ľadový hokej - 54,35 %, cyklistika - 53,97 %, futbal - 53,52 %, tenis - 49,05 %, lyžovanie - 48,72 %, volejbal - 45,10 %, atletika - 44,90 %, badminton - 42,06 %, gymnastika - 41,87 %, stolný tenis - 41,74 %, krasokorčuľovanie - 41,66 %, plavecké športy - 41,07 %, hádzaná - 40,85 %, bouling - 40,83 %, basketbal - 40,37 %, kolieskové korčuľovanie - 40,17 %, automobilový šport - 39,86 %, atď..

Z hľadiska rozdelenia preferencií aktívneho športovania medzi ženy a mužov boli zaznamenané rozdiely. Najatraktívnejším športom pre aktívne športovanie žien je cyklistika. V prípade mužských respondentov to bol futbal, následne ľadový hokej a cyklistika. Pri skúmaní preferencií z pohľadu vekových štruktúr boli zistené významnejšie rozdiely hlavne pri nižších vekových skupinách (18 - 25). V tejto skupine bol najatraktívnejším športom bedminton, následne kolieskové korčuľovanie, futbal a volejbal. Išlo hlavne o skupinové športové aktivity. Pri vekovej skupine 26 - 35 rokov to bola cyklistika. Vo vekovej skupine nad 60 rokov patril medzi najatraktívnejší šport futbal a ľadový hokej.

Atraktivita športov z pohľadu aktívneho športovca z hľadiska kraja

INDEX (0-100)	BA	TT	TN	NR	ZA	BB	PO	KE
ľadový hokej	47	50	56	55	52	58	58	57
cyklistika	50	52	51	54	53	58	57	55
futbal	46	48	53	54	51	56	58	58
tenis	45	45	47	48	48	52	53	51
lyžovanie	47	43	45	48	51	53	51	50

volejbal	44	38	42	44	44	48	51	47
atletika	42	38	43	45	42	51	49	46
bedminton	43	40	39	39	44	46	42	43
gymnastika	38	38	42	44	43	42	44	43
stolný tenis	41	39	38	39	40	45	45	44
krasokorčuľovanie	40	36	38	45	43	42	44	43
plavecké športy	40	35	37	43	41	42	42	46
hádzaná	35	35	39	43	40	41	46	44
bowling	39	37	38	40	42	45	44	40
basketbal	36	35	40	40	42	45	42	42
kolieskové korčuľovanie	38	35	37	41	43	38	46	41
automobilový šport	34	40	37	39	38	45	41	43
tanečný šport	37	32	36	38	42	41	41	42
biliard	39	37	36	40	41	38	37	40
biatlon	32	32	36	37	39	40	40	42
motocyklový šport	30	37	35	39	37	41	39	39
jazdectvo	36	32	33	39	39	37	37	38
sánkovanie	35	32	36	39	35	35	41	39
kanoistika	35	34	35	37	37	36	37	41
streľba	34	32	33	36	34	39	36	39

Zdroj: spracované podľa Populatita športu na Slovensku, Actly, 2018 In: https://www.minedu.sk/sport/, 25.6.2020

Z regionálneho hľadiska patrili medzi najobľúbenejšie, aktívne realizované športy cyklistika, ľadový hokej a futbal. Nasledoval tenis a lyžovanie. Prvé tri priečky v rámci Banskobystrického kraja obsadili športy - cyklistika, ľadový hokej a futbal.

Atraktivita športov z pohľadu aktívneho športovca z hľadiska veľkostnej skupiny obcí

V porovnaní s regionálnou štatistikou boli výsledky podobné aj z hľadiska veľkostných skupín samospráv. Na prvých troch pozíciách sa umiestnili podbne cyklistika, ľadový hokej a futbal.

Odporúčané športy pre deti

Respondenti zaradili medzi najviac odporúčané športy pre deti futbal - 66,48 %, cyklistiku - 64,24 %, tenis - 63,78 %, atletiku - 62,65 %, ľadový hokej - 62,64 %, plavecké športy - 62,05 %, lyžovanie - 61,66 %, volejbal - 59,70 %, stolný tenis - 59,61 %, bedminton - 59,30 %, atď. Medzi najmenej vhodné športy pre deti a mládež respondenti zaradili box a ostatné silové/ bojové športy.

Odporúčané športy pre deti z hľadiska pohlavia a veku

INDEX (0-100)	Total	muži	ženy	18-25	26-35	36-59	60 a viac
futbal	66	68	65	61	62	67	71
cyklistika	64	63	65	64	63	64	66
tenis	64	63	64	59	58	64	70
atletika	63	62	63	60	57	62	69
ľadový hokej	63	64	61	63	58	63	65
plavecké športy	62	60	64	59	57	61	68
lyžovanie	62	61	62	58	57	61	67
volejbal	60	58	61	63	54	59	64
stolný tenis	60	60	59	58	53	59	66
bedminton	59	56	63	61	55	60	61
tanečný šport	59	52	66	57	55	60	61
gymnastika	59	54	63	59	56	58	62

kolieskové korčuľovanie	57	52	61	58	57	57	55
šach	55	55	55	55	48	54	62
hádzaná	55	54	56	54	51	54	58
basketbal	55	54	55	54	54	53	58
krasokorčuľovanie	54	47	60	52	49	54	58
orientačné športy	53	52	53	46	45	55	56
sánkovanie	50	47	52	50	46	49	53
pozemný hokej	49	49	49	51	47	49	49
florbal	48	47	49	57	46	47	46
jazdectvo	46	43	49	47	44	47	46
dáma	45	44	46	48	40	45	48
biatlon	45	47	43	41	39	46	49
povzbudzovanie	44	41	46	45	40	45	43

Zdroj: spracované podľa Populatita športu na Slovensku, Actly, 2018 In: https://www.minedu.sk/sport/, 25.6.2020

Pri porovnaní pohlaví respondentov nedošlo pri odporúčaní športu pre deti k zhode. Muži uviedli na najvhodnejší šport z hľadiska jeho pozitívneho vplyvu na vývoj dieťaťa futbal, v prípade ženskej časti respondentov to bol tanečný šport. Z pohľadu vekovej štruktúry odporúčali respondenti vo vekovej skupine od 18 do 25 rokov ako najvhodnejší šport cyklistiku. Rovnako to bolo aj v prípade vekovej skupiny od 26 do 35 rokov. Vekové skupiny nad 36 rokov jednotne odporúčali futbal, prípadne tenis.

Odporúčané športy pre deti z hľadiska z hľadiska kraja

Z regionálneho hľadiska sa respondenti z Banskobystrického kraja priklonili k tenisu, ako najvhodnejšieho športu pre deti. Nasledoval futbal, ľadový hokej, plávanie a lyžovanie. V rámci Žilinského kraja uviedli respondenti až tri športy najvhodnejšie pre vývoj detí a to futbal, tenis a lyžovanie.

Odporúčané športy pre deti z hľadiska veľkostnej skupiny obcí

Z pohľadu veľkostných skupín samospráv došlo vo väčšine k zhode. Ako najvhodnejší šport určili respondenti futbal. Vo veľkostnej skupine mesta Banská Bystrica odporučili pre zdravý vývoj dieťaťa respondenti tri športy a to cyklistika, tenis a plávanie.

Podpora športu z daní

Súčasťou výskumu bolo zistenie preferencií respondentov z hľadiska ochoty podpory športu prostredníctvom odvedených daní. V priemere sa respondenti zhodli na podpore dvoch športov a to ľadový hokej a cyklistika. Pri porovnaní respondentov z hľadiska pohlavia sú ženy ochodné podporovať prostredníctvom daní hlavne tanečný šport a muži ľadový hokej.

Podpora športu z daní z hľadiska pohlavia a veku

	15	14	17	22	15	13	15
	15	16	13	29	15	12	12

Z pohľadu vekových skupín sa respondenti vo vekovej skupine od 18 do 25 rokov priklonili k ľadovému hokeju (rovnako ako vekový skupina od 36 do 59 rokov). Vo vekovej skupine od 26 do 35 rokov je preferovaných športom verejnej podpory cyklistika. Pri skupine repsondentov od 60 rokov vyššie sú za verejnú podporu prostredníctvom daní hlavne atletických športov.

Podpora športu z daní z hľadiska z hľadiska kraja

Z regionálneho hľadiska je najviac preferovaným športom verejnej podpory ľadový hokej. V banskobystrickom kraji dosiahol hodnotu 55 %. Nasledoval tenis, cyklistika, futbal a atletika.

Podpora športu z daní z hľadiska veľkostnej skupiny obcí

Z pohľadu veľkostných skupín samospráv sa na prvom mieste umiestnil v 4 prípadoch ľadový hokej. Vo veľkostnej skupine mesta Banská Bystrica to bola cyklistika, gymnastika a plavecké športy. Nasledovala atletika a ľadový hokej. Vo veľkostnej skupina nad 100000 obyvateľov respondenti preferovali verejnú podporu atletiky.

Zhrnutie

Nasledujúca tabuľka prezentuje celkové zhrnutie výsledkov výskumu. Vo všeobecnosti v jednotlivých oblastiach výskumu došlo k zhode v 4 druhoch športov **- cyklistika, futbal, ľadový hokej a lyžovanie.**

Zhrnutie výsledkov výskumu

Abecedné porovnanie športov	Atraktivita z pohľadu diváka Index (0-100)	Atraktivita z pohľadu aktívneho športovca Index (0-100)	Odporúčanie pre deti Index (0-100)	Podpora z daní v %	Priemer	Poradie TOP 10
atletika	53	45	63	39	50	5
automobilový šport	51	40	28	12	33	
basketbal	46	40	55	24	41	
bedminton	41	42	59	25	42	10
biatlon	51	37	45	21	39	
biliard	41	38	39	10	32	
bowling	41	41	43	13	35	
cyklistika	60	54	64	47	56	2
florbal	37	34	48	15	34	
futbal	58	54	66	42	55	3
golf	33	32	39	8	28	
gymnastika	49	42	59	39	47	6
hádzaná	48	41	55	26	43	9
horolezectvo	38	33	30	9	28	
jazdectvo	41	37	46	20	36	
karate	35	31	39	14	30	
kickbox	34	28	25	6	23	
kolieskové korčuľovanie	38	40	57	21	39	
krasokorčuľovanie	58	42	54	34	47	6
kulturistika a fitnes	36	33	34	13	29	
ľadový hokej	74	54	63	49	60	1
lukostreľba	37	32	42	15	32	
lyžovanie	60	49	62	39	53	4
motocyklový šport	47	37	31	9	31	
orientačné športy	36	31	53	15	34	
petang	28	26	33	5	23	
plavecké športy	48	41	62	34	46	7
povzbudzovanie	34	33	44	6	29	
sánkovanie	38	37	50	17	36	
silové športy	31	26	26	5	22	
skialpinizmus	33	28	28	6	24	
squash	29	28	39	7	26	
stolný tenis	42	42	60	35	45	8
streľba	40	36	37	16	32	

šach	30	30	55	24	35	
šípky	34	35	40	13	31	
športové rybárstvo	26	24	36	9	24	
tanečný šport	47	39	59	35	45	8
tenis	56	49	64	42	53	4
triatlon	40	32	40	15	32	
vodné lyžovanie	35	30	34	8	27	
vodný motorizmus	34	30	27	5	24	
volejbal	50	45	60	32	47	6
vzpieranie	31	26	23	5	21	
zápasenie	29	24	25	4	21	

Zdroj: spracované podľa Populatita športu na Slovensku, Actly, 2018 In: https://www.minedu.sk/sport/, 25.6.2020

Medzi ďalšie vysoko atraktívne športy z hľadiska skúmaných aspektov patril tenis, futbal, atletika, gymnastika, volejbal, stolný tenis. **Verejná podpora mesta Banská Bystrica by mala smerovať do tých druhov športu, ktoré sú aktívne realizované širokou verejnosťou a infraštruktúry, ktorá je z tohto pohľadu najviac vyťaženou.**

Moderné trendy v oblasti športu

Fínsko, Dánsko a Švédsko sú európskymi krajinami, kde ľudia športujú pravidelne. Naopak juhoeurópske krajiny, ako Španielsko alebo Taliansko, v športe zaostávajú za priemerom. Ktoré športy však patria k najbľúbenejším? Napriek tomu, že sa európske krajiny výrazne líšia podnebím a podmienkami na rôzne športy, je možné vidieť spoločné trendy: **cyklistika** a kemping patria k najpopulárnejším vo všetkých krajínach nášho prehľadu. Ďalej sú to **futbal, korčuľovanie, lyžovanie, skateboarding, resp. kolobežkovanie**. V mnohých prípadoch to dokazuje, že návrat k prírode už nie je len okrajovým trendom, ale stáva sa široko vnímanou potrebou. Iné, životnému prostrediu a zdraviu naklonené športy, ako napríklad spomenuté kolobežkovanie, sa stali populárnymi vďaka novým technológiám.

Obrázok: Top 10 trendových športov (13 EÚ krajín)
Zdroj: 15.6.2021, https://www.shopalike.sk/sportove-trendy-v-europe/

Ďalšími mimoriande obľúbenými voľnočasovými aktivitami sú aj **skateboarding, korčulovanie** alebo rybárčenie. Prieskum vychádza z údajov zozbieraných od novembra 2016 do novembra 2017. Databáza obsahuje informácie o správaní používateľov z 13 európskych krajín: Rakúsko, Česká republika, Dánsko, Fínsko, Francúzsko, Španielsko, Holandsko, Nemecko, Poľsko, Švédsko, Taliansko a Maďarsko (15.6.2021, https://www.shopalike.sk/sportove-trendy-v-europe/).

Moderné trendové športy pre deti

Bezkontaktné bojové umenie

Bojové umenie sa za posledné roky stalo veľmi obľúbeným typom športu. Obľubujú ho mladší aj starší (potvrdili aj výsledky výskumu v rámci B. Bystrice). Namiesto klasického boxu alebo zmiešaného bojového umenia (známeho pod názvom MMA) súv trende bezkontaktné bojové umenie. Ako už z názvu

vyplýva, bojové umenie je bezkontaktné. Takéto cvičenie prináša pokoj a sebaovládanie. Dieťa sa tak už od skorého veku učí tomu, ako zvládať jednotlivé situácie. Zapracuje na svojej psychike a bude pokojnejšie. Veľkým benefitom týchto bojových umení je taktiež to, že ak by dieťa chcelo neskôr skúsiť klasický, kontaktný šport, má preň základy.

Vodné pólo
Ak má dieťa pozitívny vzťah k vode, v tom prípade sú preň vodné športy ako stvorené. Na výber je množstvo rôznych typov. Jedným z veľmi obľúbených je vodné pólo. V SR nie je tak rozšírené, ako v prímorských oblastiach. Šport je pomerne náročný, vďaka čomu sa dieťa unaví, zapracuje na svojej kondícii a vybuduje si dôležité svalstvo. Keďže ide o kolektívny šport, naučí sa taktiež to, ako pracovať v kolektíve a s ľuďmi. To už od raného veku pomáha dieťaťu zlepšovať jeho sociálne zručnosti. V prípade, že by vodné pólo nebolo vhodným športom, na výber je synchronizovaném, prípadne klasické plávanie.

Freestyle kolobežkovanie
Kolobežky sú základným vybavením ako korčule alebo bicykle. Nachádzajú sa vo väčšine rodín. Sú ekologickým prepravným prostriedkom pre deti aj dospelých. Freestyle kolobežkovanie má množstvo výhod. Dieťa je na čerstvom vzduchu, môže byť s priateľmi a prechádzať zaujímavé miesta. V rámci tohto športu nie sú takmer žiadne pravidlá (okrem dodržiavania pravidiel cestnej premávky a slušnosti).

Streľba z luku
Ďalším, pomerne nezvyčajným a zaujímavým športom, je streľba z luku. Vhodná je skôr pre staršie deti. Nie je však nebezpečná. Práve naopak. Pomocou tohto športu sa dieťa naučí, ako správne dýchať. Taktiež sa bude vedieť koncentrovať a sústrediť. Nevýhodou streľby je to, že sa neučí úplne všade.

Freestyle korčuľovanie
Veľmi podobne ako freestyle kolobežkovanie, aj freestyle korčuľovanie má množstvo výhod pre budovanie kondície. Nejde o kolektívny šport a dieťa ho môže vykonávať kdekoľvek. Aj v blízkosti domu so svojimi priateľmi (7.6.2021, https://top5.sk/top-5-modernych-sportov-ktore-zabavia-vase-dieta/).

Športy vhodné pre deti v kontexte súčasných trendov

Deti v každom veku potrebujú fyzickú aktivitu. S pribúdajúcim časom však väčšinou ide práve o organizované aktivity. Tak, ako dieťa postupne začína sedieť a chodiť, aj neskôr sa u neho vyvíjajú a zdokonaľujú určité zručnosti potrebné pre rôzne druhy športov. Jedno ich dokáže zvládať skôr, iné to dobehne časom. Ak sa dieťa má venovať športu organizovane, mnohé zručnosti musí dieťa dokázať zosúladiť v rovnakom čase, aby daný šport mohlo robiť (napr vyskočiť a chytiť loptu je pre dieťa v predškolskom veku nereálna vec). Aj takáto drobnosť si vyžaduje zrelosť a zosúladenie viacerých jeho zručností. Nasledujúca tabuľka je prehľadom, ako sa dieťa vyvíja po pohybovej stránke (10.6.2021, https://eduworld.sk/cd/zuzana-granska/2515/na-aky-sport-dat-svoje-dieta). Môže byť vstupom pri formulovaní športovej politiky mesta Banská Bystrica z hľadiska orientácie saturovania športových potrieb podľa vekových kohort.

Prehľad vývoja pohybových schopností detí podľa veku a ich vhodná orientácia na športy			
	3 až 5 rokov	6 až 9 rokov	10 až 12 rokov
Pohyb	Vie behať, skákať, hádzať a má určitú rovnováhu	Zlepšujú sa základné schopnosti (beh, skákanie, hádzanie lopty), udržanie rovnováhy, začína sa učiť zložitejším zručnostiam, napr. hod do diaľky	Zlepšenie zložitejších zručností pomocou sily (kopnúť silnejšie loptu do brány, udrieť baseballovou pálkou)
Zrak	Nevie sledovať smer a rýchlosť pohybujúcich sa predmetov	Stále má ešte problémy so smerom pohybujúceho sa predmetu	Úplne rozvinutý
Učenie	Učí sa prostredníctvom napodobňovania, sústedí sa len veľmi krátko	Sústredí sa iba krátky čas, nevie si dobre zapamätať detaily a rýchlo sa rozhodnúť	Vie si spomenúť, dlhšie sa dokáže sústrediť na jednu činnosť
Čo treba rozvíjať	Hrá sa hlavne pre radosť, skúša rád rôzne nové aktivity a konkurencia ho zatiaľ nezaujíma	K základným zručnostiam pribúdajú zložitejšie	Učí sa herné taktiky a stratégie
Navrhované aktivity	**Beh, robenie kotrmelcov, hádzanie a chytanie lopty, jazda na trojkolke**	**Bejzbal pre začiatočníkov, plávanie, beh, gymnastika, korčuľovanie, tanec, tenis, bicyklovanie, bezkontaktné bojové umenie**	**Futbal, basketbal, ľadový hokej pre začiatočníkov**

Zdroj: 10.6.2021, https://eduworld.sk/cd/zuzana-granska/2515/na-aky-sport-dat-svoje-dieta

Atletika
Odvetvie, z ktorého všetci čerpajú. Atletika je totiž športovou prípravou ku všetkým ostatným disciplínam. Ak chcete, aby sa vaše dieťa venovalo atletike vrcholovo a rozvíjalo sa na špecializovanej úrovni, potom je veľkou výhodou všestranná záťaž. Opatrnosť je potrebná v oblasti skokov do výšky a do diaľky, najmä pri dievčatách môže dochádzať k preťaženiu panvového dna, čo neskôr môže mať nepriaznivý vplyv na tehotenstvo. Je teda dôležité voliť kompenzačné cvičenia.

Badminton
Vhodný šport, ktorý u detí rozvíja postreh, nepredstavuje však natoľko jednostrannú záťaž a nevyžaduje toľko silovej aktivity ako tenis. Rýchlostné prvky sú pritom veľmi podobné ako pri tenise.

Beh na lyžiach
Jeho výhodou je využívanie rôznych druhov pohybov a je vhodný vďaka komplexnému zaťaženiu tela. Plusom je aj neprašnosť prostredia, v ktorom prebieha. Krása zimnej prírody navyše v deťoch vyvoláva pozitívne emócie.

Cyklistika
Ide o vhodný šport pre deti a mládež, pretože rozvíja všestrannosť a má vysoké nároky na energetický metabolizmus. Pozitívnym vplyvom v cyklistike je

taktiež poznávanie okolitej prírody. Určitou nevýhodou je pohyb v prašnom prostredí, na druhej strane cyklistika pestuje v deťoch otužilosť, využíva možnosť tréningu v prírode a poskytuje dostatok možností k rozmanitému tréningu, čím deti lepšie motivuje.

Plávanie
Z fyziologického hľadiska sa jedná o jeden z najzdravších športov pre deti a dospievajúcu mládež. Jeho výhodou je minimálne zaťaženie kĺbov, svalov, šliach a väzov. Veľkým plusom je tiež to, že sa dá začať s výcvikom už od najútlejšieho veku. Pohyb vo vode pomáha vyššiemu energetickému výdaju, čo je dané odvádzaním tepla. Pozitívny vplyv má aj na psychiku dieťaťa a vodné prostredie sa využíva aj v terapeutickej práci s deťmi s poruchami koncentrácie pozornosti, či pri hyperaktívnych deťoch.

Golf
Golf prekvapivo spĺňa to, na čo je potrebné klásť u detí najväčší dôraz. Uprednostňuje hravosť a nenásilnú formu rozvoja detí. Jednostranné preťaženie pri správnom vedení nehrozí, pretože súčasťou prípravy je atletická abeceda (beh, skok, hod, pohyb) a abeceda cvičenia (pohyblivosť, rovnováha, koordinácia, rýchlosť). Tréneri sa zameriavajú na utuženie telesnej odolnosti, predovšetkým dolných končatín. Popri tom deťom vštepujú dôležitosť stability. Deti hrajú nielen golf, ale vykonávajú aj ďalšie športy, ktoré sú vhodným doplnkom na podporu celkovej zdatnosti a fyzického rozvoja.

Stolný tenis
Stolný tenis je pre deti veľmi vhodný šport, pretože nekladie vysoké nároky na rozvíjajúci sa organizmus. Dochádza pri ňom síce k jednostrannému zaťažovaniu dominantnej ruky, ale preťaženie nebýva vážneho charakteru a možno ho vhodným všestranným cvičením dobre kompenzovať. Stolný tenis kladie vyššie nároky na rýchlosť vnímanie a koncentráciu pozornosti. Výhodou je rýchly charakter hry, pri ktorom sa rozvíja všestranný pohyb. Pravidlá sú navyše jednoduché a vďaka tomu je jednoduchá organizácia súťaží.

Šerm
Športový šerm sa dá zaradiť medzi silové športy a je vhodné ho odporučiť z hľadiska všestranného pohybového rozvoja. Po dieťati však požaduje rozvinutejšiu koordináciu pohybov a presnosť vnímania, preto sa stretnete s nadstavbovým tréningom až okolo dvanásteho roka. To však dáva dostatok priestoru k predchádzajúcej všeobecnej pohybovej príprave. Výhodou športu je nízke zaťažovanie pohybového aparátu. Svalovej nerovnováhe sa obvykle predchádza voľbou vhodného kompenzačného cvičenia.

Tenis
Možno ho považovať za vhodnú aktivitu pre všeobecne rozvíjajúci charakter. Z fyziologického hľadiska sa však pri tenise nevhodne preťažuje ramenný pletenec dominantnej končatiny. Ak sa rozhodnete, že vaše dieťa bude hrať tento šport, je veľmi dôležité venovať pozornosť dobrému výberu oddielu a trénera, ktorý bude starostlivo dbať na to, aby predišiel preťaženiu a deformáciám. Rodičia by sa mali často s trénerom radiť o vhodných doplnkových aktivitách pre dieťa, aby zvolený druh ďalšieho pohybu pôsobil ako vhodná kompenzácia - napríklad formou plávania a cyklistiky. Nevhodný je tiež tréning bez odborného dozoru, čo býva typickou chybou ambicióznych rodičov.

Loptové kolektívne hry rozvíjajú sociálne zručnosti detí s dôrazom na rozvoj tímovej spolupráce. Z tohto hľadiska možno ich výber považovať za vhodný v období, kedy sa rovesníci stávajú dôležitou súčasťou života dieťaťa. Z hľadiska vhodnosti vzhľadom k záťaži organizmu je na druhej strane nutné zvažovať jednostrannú záťaž na vyvíjajúci sa pohybový aparát.

Basketbal
Dobré je si pri voľbe uvedomiť, že hráč počas zápasu nabehá asi 5 - 7 kilometrov, urobí približne 40 - 50 výskokov. Tréning detí prebieha často v školských telocvičniach, kde je použitá nevhodná podlahová konštrukcia (napríklad neodpružené parkety), čím trpia predovšetkým kĺby.

Florbal
Dochádza k podobným dôsledkom ako pri hokeji vplyvom nevhodného držania tela pri hre, odpadá záťaž z ťažkého výstroja (oproti hokeju). Napriek tomu je možné stretnúť sa s bolesťami chrbta a svalovými dysbalanciami vznikajúcimi následkom asymetrického zaťaženia svalov trupu pri držaní hokejky hráčom na jednej strane (lateralita) a v miernom predklone.

Futbal
Ide síce o fenomén, ale aj tu je nutné brať do úvahy, že detský hráč môže nabehať 6-8 kilometrov za zápas. Intenzita zaťaženia kolíše, napriek tomu je vhodné pri voľbe tohto športu odporučiť cvičenia zamerané na kompenzáciu preťažovaného dolného pohybového aparátu.

Volejbal
V rámci zápasu vykonajú hráči 75 - 170 výskokov. Výskok volejbalistov je najvyšší v porovnaní s ostatnými kolektívnymi športmi a pri doskokoch trpí chrbtica aj kĺby dolných končatín. Zároveň dochádza k preťažovaniu úderovej ruky a vzniká záťažová asymetria pri nedostatku kompenzačných cvičení. Pri volejbale sa často stretávame s následným vznikom skolióz (chrbtica do tvaru "S") a kyfóz (hrb) (5.6.2021, https://m.behame.sk/bezecka-skola/aky-sport-je-pre-deti-ten-pravy-na-hokej-radsej-zabudnite).

Rizikové športy

Hokej
Negatívne je veľké zaťaženie organizmu v skorom veku dieťaťa. V súvislosti s nesprávnym sedením v škole a preťažovaním pohybového aparátu váhou výstroja vedie veľmi často k chybnému držaniu tela a vážnym zdravotným komplikáciám. Všetko korunuje spôsob postavenia tela pri hre, kedy je zaklonená hlava, fixovaný hrudník, väčšie ohnutie hrudnej chrbtice, vysadenie sedacej časti, pokrčenie dolných končatín a preťaženie dominantnej strany. V praxi je však hokej veľmi častá voľba rodičov, ktorí chcú zvýšiť svoju prestíž skrz očakávané úspechy dieťaťa, ktoré je drobné a ktorého telesná stavba nezodpovedá nárokom tohto športu. Kto teda chce, aby jeho dieťa hralo hokej, musí dávať rovnaký dôraz na vhodné kompenzačné cvičenia, ako sú plávanie alebo korekčná gymnastika.

Kanoistika
Patrí medzi aktivity, ktoré z hľadiska fyziológie záťaže nemožno pre deti odporučiť. Ide o silovo-vytrvalostný šport, ktorý kladie vysoké nároky na zaťaženie pohybového aparátu. Ďalšími rizikami pri kanoistike sú časté ochorenia horných dýchacích ciest, zápaly močových ciest a prípadne gynekologické ťažkosti u dievčat. Pri tomto športe je nutné dbať na prevenciu svalovej nerovnováhy a na správne držanie chrbtice.

Nežiaduce aktivity
Ide o aktivity, kedy sa často kladie dôraz na rannú špecializáciu, ďalej sú to športy ako napríklad potápanie, vzpieranie, motorizmus alebo horolezectvo. Nežiaduce sú aj športy, pri ktorých môže často dochádzať k zraneniam, k veľkým otrasom pohybového aparátu a k

jednostrannému preťažovaniu. U detí predškolského veku sú to všetky športy, pri ktorých dochádza k výraznému zaťaženiu tela (5.6.2021, https://m.behame.sk/bezecka-skola/aky-sport-je-pre-deti-ten-pravy-na-hokej-radsej-zabudnite).

Športy vhodné pre seniorov v kontexte súčasných trendov

Spoločenská skupina seniorov nadobúda obrovský význam, nielen ekonomický, ale aj spoločenský a sociálny. Rovnako má význam aj v oblasti fyzického a psychického zdravia či rozvoja a potenciálu krajiny. Na Slovensku je okolo 600.000 seniorov, ktorí sa po odchode do dôchodku nesocializujú a tých je potrebné priviesť naspäť do spoločnosti. Práve aktívny pohyb a šport je jednou z najlepších ciest (Lubyová, 2019).

Pravidelný pohyb zabraňuje rýchlemu ochabovaniu svalstva, tuhnutiu kĺbov a rednutiu kostí, ktoré postihujú mnohých seniorov. Šport má priaznivý vplyv aj na výkon srdca a pľúc, krvný obeh aj trávenie. Pravidelný šport je vhodnou prevenciou pred upchávaním ciev a následným infarktom.

Mnohí seniori preferujú **turistiku**. Čerstvý vzduch, pohyb a pobyt v prírode majú veľmi dobrý vplyv nielen na telo, ale aj na myseľ. Seniorom sa zlepšuje obehový systém, spevňuje kostra a svalstvo, čerstvý vzduch zlepšuje aktivitu pľúc a stav pokožky. K pešej turistike sú veľmi vhodné trekingové alebo nordic walking palice. Samozrejmosťou by mala byť kvalitná obuv, teplé nepremokavé oblečenie, dostatok tekutín a jedla.

Jazda na bicykli môže byť zážitkom a relaxom aj pre starších ľudí. Pre seniorov sa vyrábajú špeciálne bicykle, ktoré sú prispôsobené pre športovcov s obmedzeným pohybom. Ľahšie sa na ne nasadá aj zostupuje. Dôležité je odhadnúť, koľko starší človek zvládne a radšej uprednostňovať kratšie vzdialenosti pre dlhými cyklotúrami.

Rýchla chôdza je často podceňovaným pohybom a pritom už 10 – 15 minút postačuje. Pravidelná chôdza zlepšuje látkovú premenu, priaznivo pôsobí na trávenie, posilňuje dýchacie svalstvo, dobre pôsobí na znižovanie krvného tlaku a kondíciu srdca. Je vhodná pre ľudí každého veku a aj v starobe, najmä pre seniorov s nadváhou a postihnutím kĺbov. Na rozdiel od behania netrpia kĺbové spojenia otrasmi ani povrchovým diskomfortom.

Pohyb vo vode je najšetrnejšou aktivitou na kĺby. Je vhodný najmä pre seniorov s kĺbovými poruchami a oslabeným kostrovým svalstvom. Plávanie navyšuje kapacitu pľúc a zlepšuje funkciu kardiovaskulárnej sústavy. Pre starších ľudí sú vhodné najmä relaxačné, pomalé štýly plávania s plynulým pohybom. Patrí sem pomalé prevedenie štýlu prsia alebo znak. Nevhodné sú štýly motýlik a kraul, pretože sú technicky náročné na správne prevedenie a väčšmi zaťažujú kĺby. Pozor si treba dávať na príliš studenú aj horúcu termálnu vodu, môžu byť záťažou pre srdcovo-cievny systém. Aby sa dostavili pozitívne účinky plávania, treba plávať dva- alebo trikrát do týždňa po dobu 30 minút. Plávanie je vhodný šport pre všetky vekové kategórie, seniorov nevynímajúc. Odporúčanie vhodného športu je veľmi individuálne vzhľadom k fyzickej kondícii a zdravotnému stavu každého seniora.

Vo všeobecnosti sa však neodporúčajú športy, ktoré vyžadujú náhle a veľké svalové úsilie či prudké zmeny smeru napr. rýchle silové cvičenia, skoky do výšky a cez prekážky, športy s rýchlym štartom ako šprint, squash, basketbal alebo volejbal. Nevhodné sú tiež športy, ktoré vyžadujú zadržiavane dychu, prudké zmeny nadmorskej výšky a klímy, hlboký predklon v stoji a dvíhanie veľkých a ťažkých bremien (Solid Care, 2016, in: https://solidcare.sk/ktore-sporty-su-vhodne-pre-seniorov/).

2.15. ANALÝZA POTRIEB CIEĽOVÝCH SKUPÍN V OBLASTI ŠPORTU V MESTE BANSKÁ BYSTRICA

Pre potreby spracovania Koncepcie rozvoja športu boli do procesu zapojení aj obyvatelia mesta ako najdôelžitejšia cieľová skupina v oblasti športu. V rámci prieskumu sa zúčastnilo celkovo 471 obyvateľov. Z tohto počtu bolo 200 žien a 271 mužov. Najviac respondentov bolo bezdentných. Respondenti s deťmi boli zastúpení nasledovne: s 1 dieťaťom bolo 17 % respondentov, s dvomi deťmi 30 %. Ak predpokladáme, že rodičia detí prezentovali súčasne preferencie svojich detí, bola táto skupina zastúpená 40 %. Celkový kumulatívny počet respondetov so započítaním detí predstavoval cca. 1144 osôb.

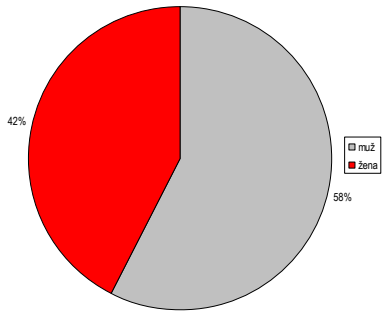

Obrázok: Respondenti podľa pohlavia
Zdorj: vlastné spracovanie

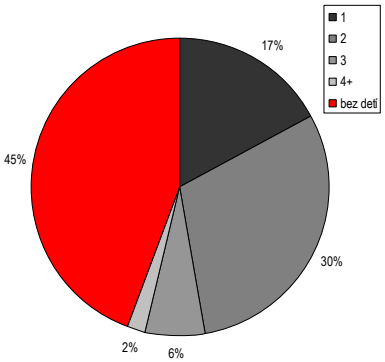

Obrázok: Respondenti podľa počtu detí
Zdorj: vlastné spracovanie

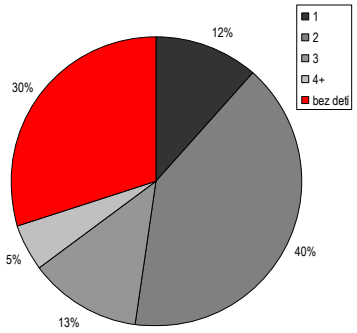

Obrázok: Respondenti podľa počtu detí kumul,
Zdorj: vlastné spracovanie

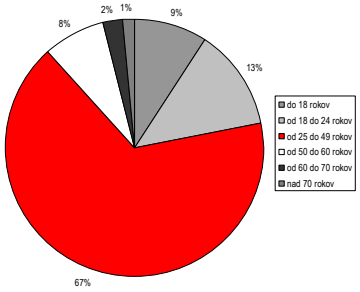

Obrázok: Respondenti podľa veku
Zdorj: vlastné spracovanie

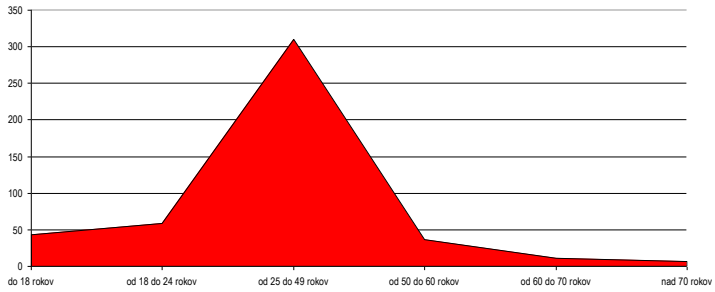

Obrázok: Respondenti podľa veku
Zdorj: vlastné spracovanie

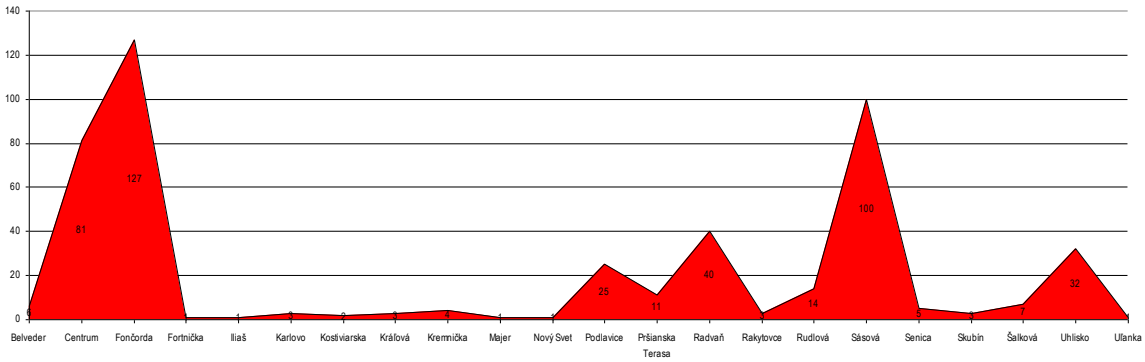

Najviac respondentov bolo z mestskej časti Fončorda, Sásová a Centrum.

2.15.1. Analýza potrieb obyvateľov v oblasti športu

Mesto Banská Bystrica
Z pohľadu primárneho športovania (športy, ktorým sa respondenti venujú v najväčšej miere) zaradili respodneti na prvé pozície atletiku (hlavne beh), horolezectvo a bouldering a cyklistiku. V prípade športov, ktoré respondenti uviedli v skupine najviac preferovaných športov sa na prvé pozície zaradila cyklistika, atletika, bežecké lyžovanie a plavecké športy. Z pohľadu aktívneho športovania mužov a žien najviac mužov preferuje atletiku a cyklistiku a najviac žien preferuje rovnaké druhy športov. Podľa realizovaného prieskumu je najviac športujúcou vekovou kategóriou skupina obyvateľov od 25 do 49 rokov.

Zhrnutie výsledkov výskumu									
	Primárne	Total	muži	ženy	do 18	18 - 24	25 - 49	50 - 69	nad 70
atletika	59	191	117	96	4	16	186	13	0
automobilový šport	1	1	1	0	0	0	1	0	0
basketbal	4	26	19	8	3	5	16	4	0

bedminton	3	52	35	20	0	6	44	5	0
bežecké lyžovanie	6	112	60	59	1	12	89	13	4
biliard	0	0	0	0	0	0	0	0	0
bowling	0	0	0	0	0	0	0	0	0
cyklistika	44	202	114	102	9	18	170	17	2
fitness	21	92	53	47	6	19	57	5	0
florbal	20	39	28	13	8	7	23	3	0
futbal	18	63	56	13	4	12	51	4	1
futsal	2	15	15	1	0	1	14	1	0
malý futbal	9	35	34	5	0	3	33	3	0
golf	0	4	4	3	0	2	3	1	0
gymnastika	3	18	8	12	2	4	14	0	0
hádzaná	0	6	3	3	3	1	1	1	1
hokejbal	0	10	10	0	0	2	8	0	0
horolezectvo a bouldering	52	80	56	24	9	18	45	7	1
jazdectvo	0	0	0	0	0	0	0	0	0
karate	3	14	9	5	1	2	11	0	0
kickbox	0	0	0	0	0	0	0	0	0
kolieskové korčuľovanie	6	28	11	17	1	2	24	1	0
krasokorčuľovanie	0	6	1	6	0	0	4	2	0
kulturistika a fitnes	0	0	2	0	1	1	0	0	0
ľadový hokej	9	27	14	15	0	5	24	0	0
lukostreľba	2	8	6	4	2	0	7	0	0
lyžovanie	7	81	52	35	4	10	58	12	3
motocyklový šport	0	6	5	1	0	1	5	0	0
orientačné športy	0	0	0	0	0	0	0	0	0
plavecké športy	10	145	69	93	0	11	123	23	3
sánkovanie	0	0	0	0	0	0	0	0	0
silové športy	1	0	0	0	0	0	0	0	0
skialpinizmus	4	76	52	27	0	8	64	5	1
skateboarding a BMX	24	33	32	3	14	12	9	0	0
squash	0	0	0	0	0	0	0	0	0
stolný tenis	0	25	16	10	1	4	19	2	0
streľba	2	5	4	1	0	0	4	1	0
šach	0	0	0	0	0	0	0	0	0
šípky	0	0	0	0	0	0	0	0	0
športové rybárstvo	0	0	0	0	0	0	0	0	0
tanečný šport	0	0	0	0	0	0	0	0	0
tenis	21	59	39	21	1	4	51	8	0
vodné lyžovanie	0	0	0	0	0	0	0	0	0
vodný motorizmus	0	0	0	0	0	0	0	0	0
volejbal	2	28	20	11	1	5	21	4	0
vzpieranie	0	5	6	1	0	5	2	0	0
zápasenie	0	5	4	1	0	1	4	0	0

Zdroj: vlastné spracovanie, MSÚ, 2021,

V rámci prieskumu sa obyvatelia mali možnosť vyjadriť, ktorá športová infraštruktúra im najviac chýba v mestskej časti, v ktorej bývajú, v meste Banská Bystrica (nadradená športová infraštruktúra) a na ktoré športy by sa malo mesto v ďalšom období zamerať. **Obyvatelia sa v prieskume vyjadrili, že v ich mestských častiach im najviac chýba infraštruktúra cyklistická, skateboardingová, prípadne priestor na športové lezenia a bouldering. V prípade nadradenej infraštruktúry sa na prvom mieste umiestnila cyklistická infraštruktúra. Hlavným problémom bola buď úplná absencia tejto infraštruktúry, resp. absencia jej napojenosti na**

cyklistickú infraštruktúru iných mestských častí, prípadne okolia Banskej Bystrica. V rámci prieskumu bol zaznamenaný dopyt po skateboardingovej infraštruktúre a športovej hale.

Zhrnutie výsledkov výskumu			
Dopyt po infraštruktúre	Výstavba v mestskej časti	Výstavba pre potreby mesta	Prioritná podpora športov mestom
atletika	12	6	26
automobilový šport	0	1	0
basketbal	5	4	3
bedminton	0	0	1
bežecké lyžovanie	1	0	6
biliard	0	0	0
bowling	0	0	0
cyklistika	103	107	38
fitness	18	0	5
florbal	4	5	12
futbal	3	3	32
futsal	0	0	1
malý futbal	2	0	1
golf	0	0	0
gymnastika	1	0	5
hádzaná	0	0	0
hokejbal	0	2	1
horolezectvo a bouldering	36	23	18
jazdectvo	0	0	0
karate	0	0	2
kickbox	0	0	0
kolieskové korčuľovanie	5	2	2
krasokorčuľovanie	0	2	0
kulturistika a fitnes	0	0	0
ľadový hokej	0	3	34
lukostreľba	0	0	0
lyžovanie	2	3	2
motocyklový šport	0	0	0
orientačné športy	0	0	1
plavecké športy	6	7	6
sánkovanie	0	0	0
silové športy	0	0	0
skialpinizmus	0	0	0
skateboarding a BMX	50	34	9
squash	0	0	0
stolný tenis	1	0	0
streľba	0	1	1
šach	0	0	0
šípky	0	0	0
športové rybárstvo	0	0	0
tanečný šport	0	0	0
tenis	4	1	9
stolný tenis	0	0	0
vodné lyžovanie	0	0	0
vodný motorizmus	0	0	0
volejbal	4	1	2
vzpieranie	0	0	0
zápasenie	0	0	0

športová hala	20	69	1

Zdroj: vlastné spracovanie, MSÚ, 2021,

Pri porovnaní výsledkov mesta Banskej Bystrice a SR došlo k relatívnej zhode (skupina prvých 5 najatraktívnejších športov) v prípade cyklistiky.a lyžovania. **Výrazne najobľúbenejším športom v Banskej Bystrici je atletika, plavecké športy a cyklistika.**

Porovnanie SR a mesto Banská Bystrica		
Abecedné porovnanie športov	Atraktivita z pohľadu aktívneho športovca Index (0-100)	Spolu Banská Bystrica
atletika	45	191
automobilový šport	40	1
basketbal	40	19
bedminton	42	35
biatlon/bežecké lyžovanie	37	60
biliard	38	0
bowling	41	0
cyklistika	54	114
florbal	34	28
futbal	54	56
golf	32	4
gymnastika	42	8
hádzaná	41	3
horolezectvo	33	56
jazdectvo	37	0
karate	31	9
kickbox	28	0
kolieskové korčuľovanie	40	11
krasokorčuľovanie	42	1
kulturistika a fitnes	33	55
ľadový hokej	54	27
lukostreľba	32	8
lyžovanie	49	81
motocyklový šport	37	6
orientačné športy	31	0
petang	26	
plavecké športy	41	145
povzbudzovanie	33	
sánkovanie	37	0
silové športy	26	0
skialpinizmus	28	76
squash	28	0
stolný tenis	42	25
streľba	36	5
šach	30	0
šípky	35	0
športové rybárstvo	24	0
tanečný šport	39	0
tenis	49	59

triatlon	32	0
vodné lyžovanie	30	0
vodný motorizmus	30	0
volejbal	45	28
vzpieranie	26	5
zápasenie	24	5

Zdroj: vlastné spracovanie podľa Populatita športu na Slovensku, Actly, 2018 In: https://www.minedu.sk/sport/, 25.6.2020

Belveder

Nasledujúce grafy a tabuľky prezentujú výsledky prieskumu a dopyt po športových službách v časti Belveder.

Pohlavie

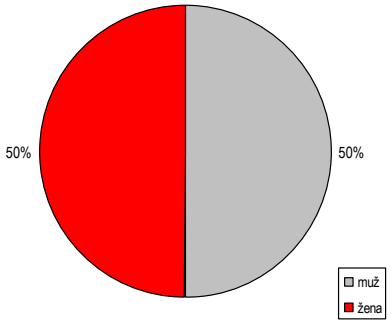

Vek

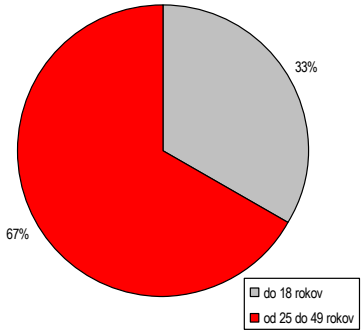

Počet detí

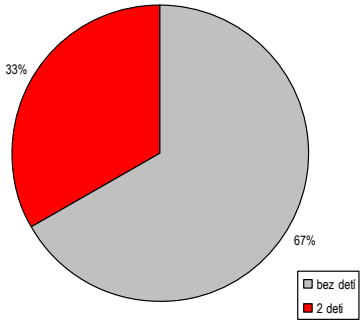

Väzba na infraštruktúru športu

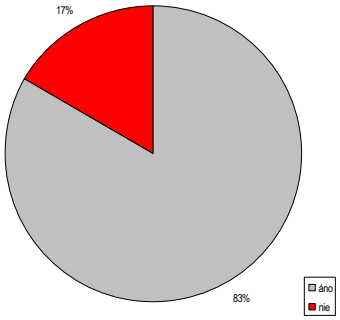

Členstvo v športovom klube

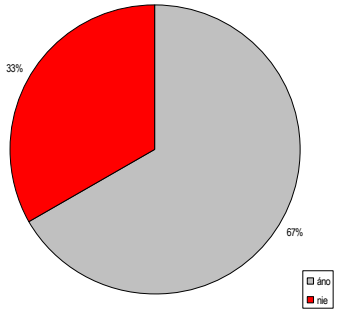

Využívanie školských športových ihrísk

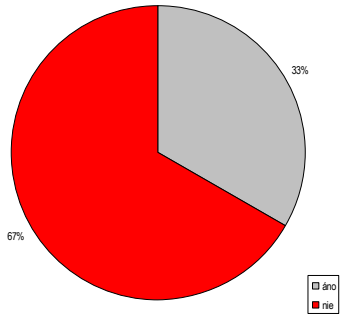

Športová aktivita

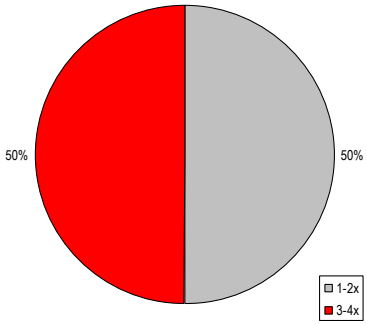

Respondenti z mestskej časti Belveder boli zastúpení z hľadiska pohlavia v pomere 50/50. Celkovo 67 % respondentov bolo vo vekovej skupine od 25 do 49 rokov. Respondenti vo vekovej štruktúre do 18 rokov boli zastúpení 33 %. Väčšina respondentov (67 %) nemá vlastné deti. Až 83 % respondentov sa venuje športom, ktoré si vyžadujú vybudovanú infraštruktúru. 67 % respondentov sú členmi športového klubu. Z hľadiska využívania športovej infraštruktúry len 33 % využíva túto infraštruktúru. Polovica respondentov športuje pravidelne 3 až 4 x do týždňa. 50 % športuje 1 až 2 x.

Zdroj: vlastné spracovanie, MsÚ, 2021,

Zhrnutie výsledkov výskumu										
Dopyt po športoch	**Primárne**	**Total**	**muži**	**ženy**	**do 18**	**18 - 24**	**25 - 49**	**50 - 59**	**60 - 69**	**nad 70**
atletika	1	2	1	1			2			
bežecké lyžovanie		2	2		1		1			
cyklistika		2	1	1		1	1			

fitness		1		1		1	
florbal		2	1	1		1	1
futbal	1	1	1			1	
gymnastika		1		1			1
hokejbal		1	1				1
horolezectvo a bouldering	2	2	1	1	1		1
kolieskové korčuľovanie	2	2		2		1	1
plavecké športy		2		2			
skialpinizmus		2	1	1			
tenis		1	1			1	
stolný tenis		1	1			1	

Zdroj: vlastné spracovanie, MsÚ, 2021,

Zhrnutie výsledkov výskumu			
Dopyt po infraštruktúre	Výstavba v mestskej časti	Výstavba pre potreby mesta	Prioritná podpora športov mestom
atletika		1	2
cyklistika	2	3	1
florbal		1	1
futbal		1	1
hokejbal		1	1
horolezectvo a bouldering	2		1
kolieskové korčuľovanie		1	
ľadový hokej			1
tenis		1	1

Zdroj: vlastné spracovanie, MSÚ, 2021,

Centrum, Fortnička

Nasledujúca grafy a tabuľky prezentujú výsledky prieskumu a dopyt po športových službách v časti Centrum a Fortnička.

Pohlavie

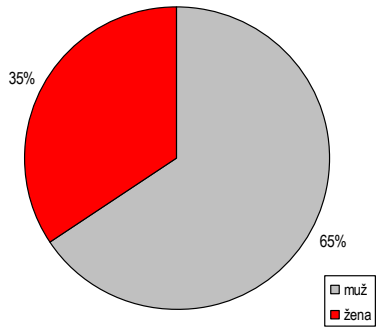

Vek

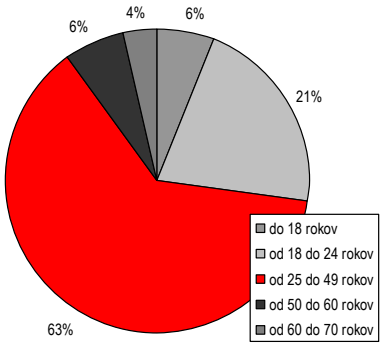

Počet detí

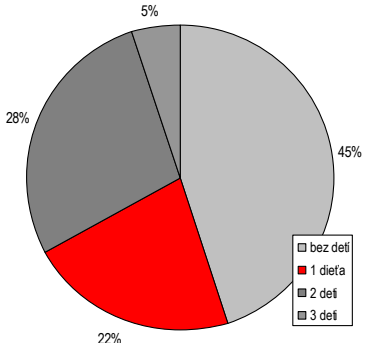

Väzba na infraštruktúru športu

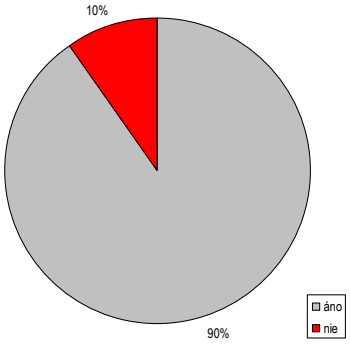

Členstvo v športovom klube

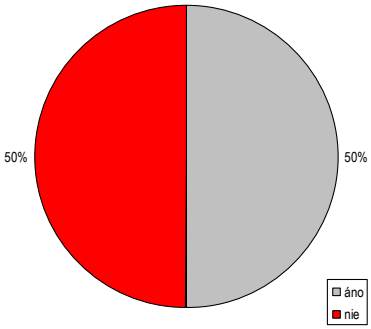

Využívanie školských športových ihrísk

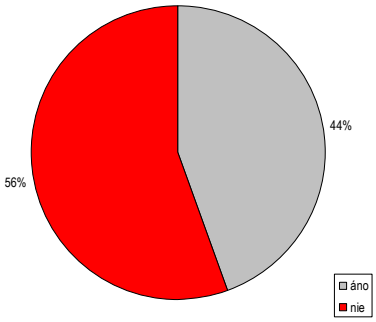

Športová aktivita

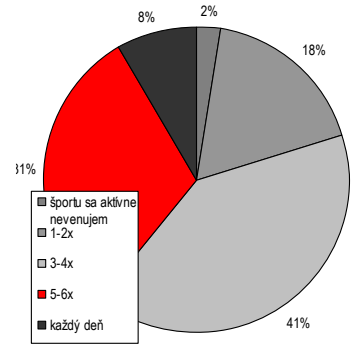

Zdroj: vlastné spracovanie, MsÚ, 2021,

Respondenti z mestskej časti Centrum, Fortnička boli zastúpení z hľadiska pohlavia v pomere 69/39. Celkovo 63 % respondentov bolo vo vekovej skupine od 25 do 49 rokov. Respondenti vo vekovej štruktúre do 18 rokov boli zastúpení 4 %. Väčšina respondentov (45 %) nemá vlastné deti. Až 90 % respondentov sa venuje športom, ktoré si vyžadujú vybudovanú infraštruktúru. 50 % respondentov sú členmi športového klubu. Z hľadiska využívania športovej infraštruktúry 44 % využíva túto infraštruktúru. Najviac respondentov športuje pravidelne 3 až 4 x do týždňa. 31 % športuje 5 až 6 x. Každodenne sa venuje športu 8 % respondentov. 1 až 2 x do týždňa sa venuje športu 2 % respondentov.

Zhrnutie výsledkov výskumu

Dopyt po športoch	Primárne	Total	muži	ženy	do 18	18 - 24	25 - 49	50 - 69	nad 70
atletika	5	21	9	12		5	15	1	
basketbal	2	3	3			2	1		
bedminton		8	5	3		2	5	1	
bežecké lyžovanie	2	19	12	7		2	14	3	
cyklistika	11	36	26	10	1	7	24	4	
fitness		5	3	2		1	4		
florbal	3	4	3	1	1		3		
futbal	5	14	12	2		2	11	1	
futsal		6	6			1	5		
malý futbal	2	10	10			1	9		
golf		2	1	1			1	1	
gymnastika		3	2	1		1	2		
hádzaná		1	1			1			
hokejbal		2	2			1	1		
horolezectvo a bouldering	11	14	11	3	6	8			
karate		2	1	1			2		
ľadový hokej	2	7	5	2		1	6		
lukostreľba		1	1				1		
lyžovanie	4	14	9	4		3	8	2	
motocyklový šport		3	3			1	2		
plavecké športy		26	11	15		4	17	5	
skialpinizmus		18	12	6		5	13		
skateboarding a BMX	11	11	10	1	6	4	1		
stolný tenis		3	3			1	2		
tenis	7	17	12	5		1	13	3	
volejbal		4	1	3		2	2		

Zdroj: vlastné spracovanie, MsÚ, 2021,

Zhrnutie výsledkov výskumu

Dopyt po infraštruktúre	Výstavba v mestskej časti	Výstavba pre potreby mesta	Prioritná podpora športov mestom
atletika	3		2
basketbal	1	2	
cyklistika	16	20	4
fitness	1		1
florbal	1	1	3
futbal	1		4
futsal			1
malý futbal			1

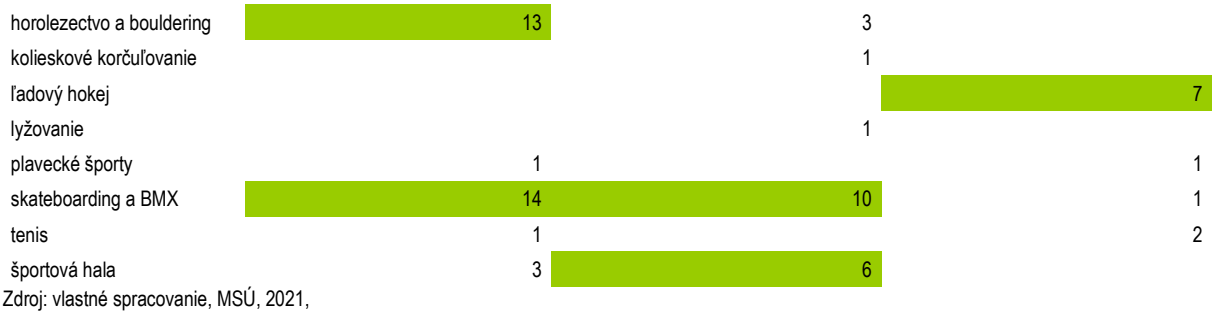

Zdroj: vlastné spracovanie, MSÚ, 2021,

Fončorda

Nasledujúce grafy a tabuľky prezentujú výsledky prieskumu a dopyt po športových službách v časti Fončorda.

Pohlavie

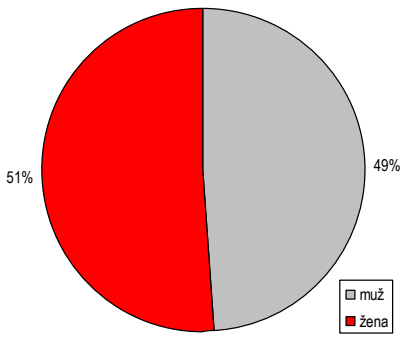

Vek

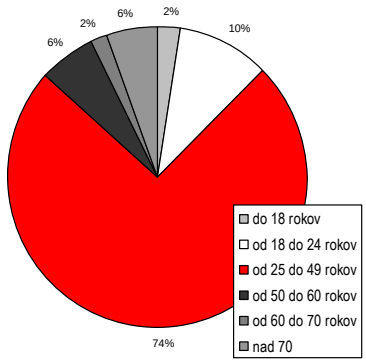

Počet detí

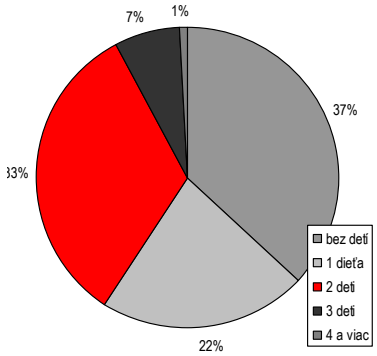

Väzba na infraštruktúru športu

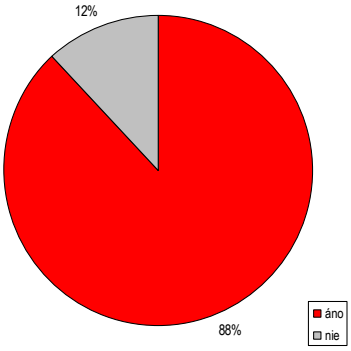

Členstvo v športovom klube

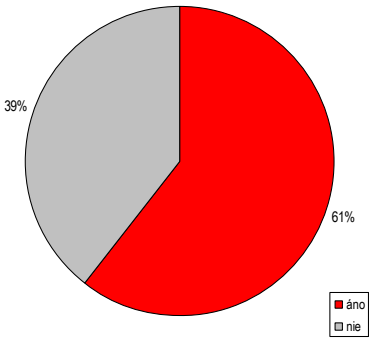

Využívanie školských športových ihrísk

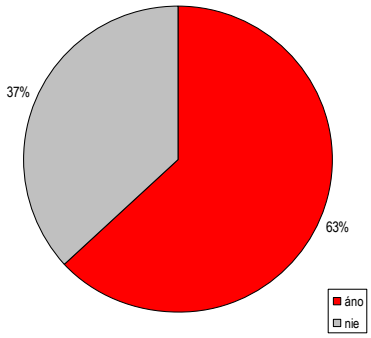

Športová aktivita

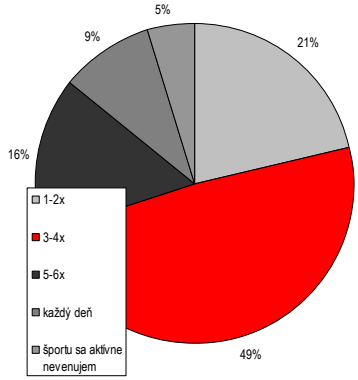

Respondenti z mestskej časti Fončorda boli zastúpení z hľadiska pohlavia v pomere 49/51. Celkovo 74 % respondentov bolo vo vekovej skupine od 25 do 49 rokov. Respondenti vo vekovej štruktúre do 18 rokov boli zastúpení 2 %. Väčšina respondentov (37 %) nemá vlastné deti. Až 88 % respondentov sa venuje športom, ktoré si vyžadujú vybudovanú infraštruktúru. 61 % respondentov sú členmi športového klubu. Z hľadiska využívania športovej infraštruktúry 63 % využíva túto infraštruktúru. Najviac respondentov športuje pravidelne 3 až 4 x do týždňa. 16 % športuje 5 až 6 x. Každodenne sa venuje športu 9 % respondentov. 1 až 2 x do týždňa sa venuje športu 21 % respondentov.

Zdroj: vlastné spracovanie, MsÚ, 2021,

Zhrnutie výsledkov výskumu									
Dopyt po športoch	Primárne	Total	muži	ženy	do 18	18 - 24	25 - 49	50 - 69	nad 70
atletika	18	76	38	38	1	1	74		
automobilový šport		1	1				1		
basketbal	1	13	6	7		1	12		
bedminton	3	25	17	8		2	21	2	
bežecké lyžovanie	1	40	19	21		2	33	3	2
cyklistika	17	76	33	43	2	6	65	2	1
fitness	8	33	10	23		2	30	1	
florbal	7	16	11	5	1	4	10	1	
futbal	4	23	14	9	1	4	16	1	1
malý futbal	1	6	4	2		1	4	1	
gymnastika		6	1	5			6		
hádzaná		3	1	2	2			1	1
hokejbal		6	6			1	5		
horolezectvo a bouldering	14	16	11	5		3	11	1	1
karate	2	6	4	2		2	4		
kolieskové korčuľovanie	1	11	5	6			10	1	
krasokorčuľovanie		1		1					
ľadový hokej		9	4	5			9		
lukostreľba	2	4	1	3			4		
lyžovanie	1	28	16	12		2	23	2	1
motocyklový šport		1	1				1		
plavecké športy	1	63	28	35		1	54	6	2
skialpinizmus	2	24	15	9		1	20	2	1
streľba	1	3	3				3		
tenis	8	19	12	7			16	3	
stolný tenis		11	5	6	1		8	2	
volejbal		15	10	5		1	11	3	
zápasenie		3	2	1			3		

Zdroj: vlastné spracovanie, MsÚ, 2021,

Zhrnutie výsledkov výskumu			
Dopyt po infraštruktúre	Výstavba v mestskej časti	Výstavba pre potreby mesta	Prioritná podpora športov mestom
atletika	3	2	12
automobilový šport		1	
basketbal	3	2	2
bedminton			1
bežecké lyžovanie			5
cyklistika	43	42	13
fitness	5		2
florbal	2	3	1
futbal		2	11
malý futbal	1		
gymnastika			1
horolezectvo a bouldering	6	5	3
karate			2
kolieskové korčuľovanie			2
ľadový hokej			10
lyžovanie			2
orientačné športy			1
plavecké športy	3	3	
skateboarding a BMX	7	4	3

streľba		1
tenis	1	4
volejbal	2	1
športová hala	3	19

Zdroj: vlastné spracovanie, MsÚ, 2021,

Karlovo, Kostiviarska, Nový Svet, Uľanka

Nasledujúce grafy a tabuľky prezentujú výsledky prieskumu a dopyt po športových službách v častiach Karlovo, Kostiviarska, Nový Svet, Uľanka.

Pohlavie

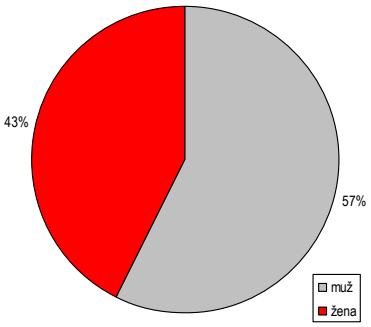

Vek

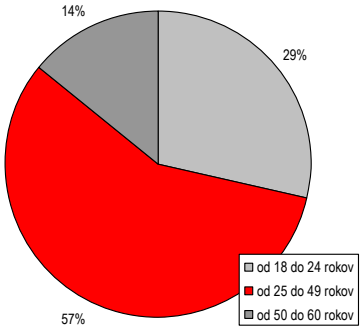

Počet detí

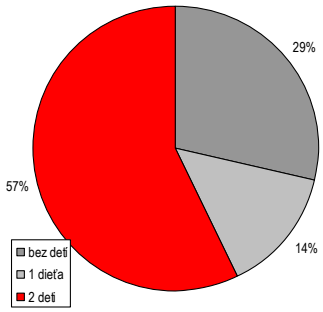

Väzba na infraštruktúru športu

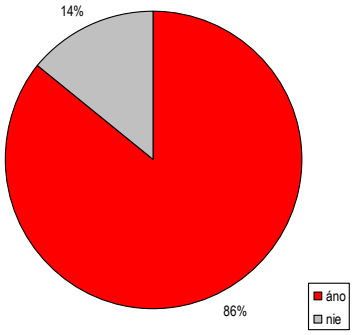

Členstvo v športovom klube

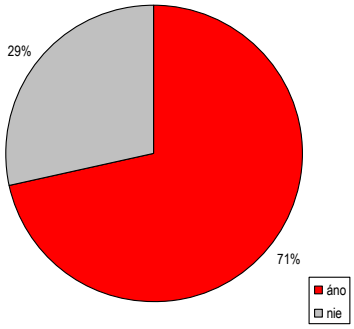

Využívanie školských športových ihrísk

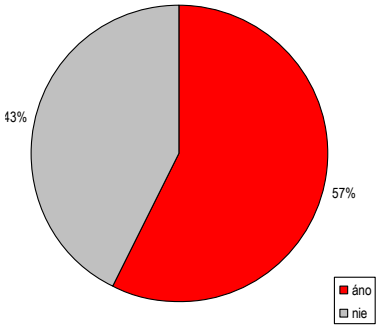

Športová aktivita

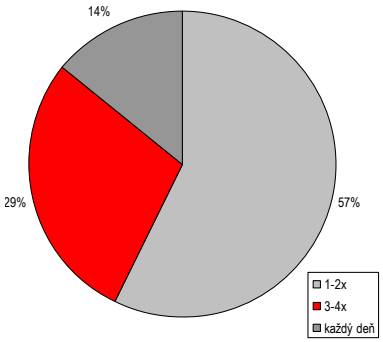

Respondenti z mestskej časti Karlovo, Kostiviarska, Nový Svet, Uľanka boli zastúpení z hľadiska pohlavia v pomere 57/43. Celkovo 57 % respondentov bolo vo vekovej skupine od 25 do 49 rokov. Respondenti vo vekovej štruktúre od 18 do 24 rokov boli zastúpení 29 %. Väčšina respondentov (57 %) má vlastné 2 deti, s 1 dieťaťom bolo 14 % respondentov. Až 86 % respondentov sa venuje športom, ktoré si vyžadujú vybudovanú infraštruktúru. 71 % respondentov sú členmi športového klubu. Z hľadiska využívania športovej infraštruktúry 57 % využíva túto infraštruktúru. Najviac respondentov športuje pravidelne 1 až 2 x do týždňa. 29 % športuje 3 až 4 x. Každodenne sa venuje športu 14 % respondentov.

Zdroj: vlastné spracovanie, MsÚ, 2021,

Zhrnutie výsledkov výskumu									
Dopyt po športoch	**Primárne**	**Total**	**muži**	**ženy**	**do 18**	**18 - 24**	**25 - 49**	**50 - 69**	**nad 70**
atletika	1	3	2	1		1	1	1	
bežecké lyžovanie		2	1	1			2		
cyklistika		4	2	2		1	3		
fitness		1	1			1			
futbal		1	1					1	
malý futbal	1	1	1					1	

krasokorčuľovanie	1	1	1				1
lyžovanie		1	1			1	
plavecké športy		2		2		1	1
skialpinizmus	1	1	1			1	
tenis		2	2		1	1	
volejbal		1	1			1	
zápasenie		1	1			1	

Zdroj: vlastné spracovanie, MsÚ, 2021,

Zhrnutie výsledkov výskumu				
Dopyt po infraštruktúre	Výstavba v mestskej časti	Výstavba pre potreby mesta	Prioritná podpora športov mestom	
cyklistika	3	2		
fitness	1			
futbal				1
ľadový hokej				1
športová hala		1		

Zdroj: vlastné spracovanie, MsÚ, 2021,

Podlavice

Nasledujúce grafy a tabuľky prezentujú výsledky prieskumu a dopyt po športových službách v časti Podlavice.

Pohlavie

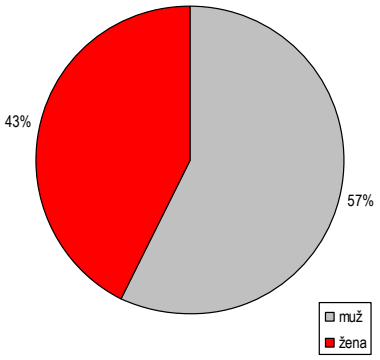

Vek

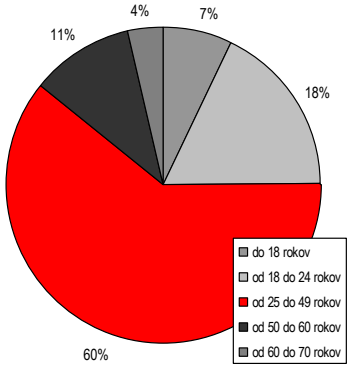

Počet detí

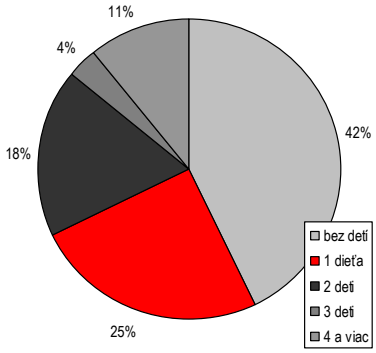

Väzba na infraštruktúru športu

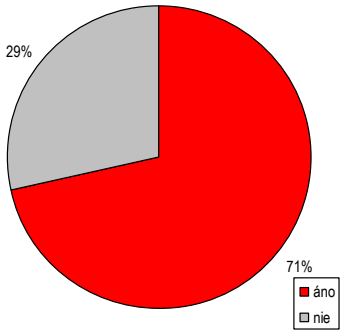

Členstvo v športovom klube

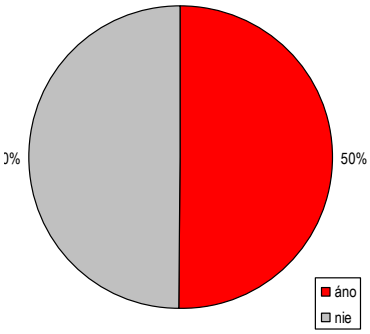

Využívanie školských športových ihrísk

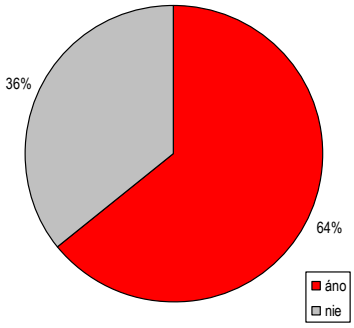

Športová aktivita

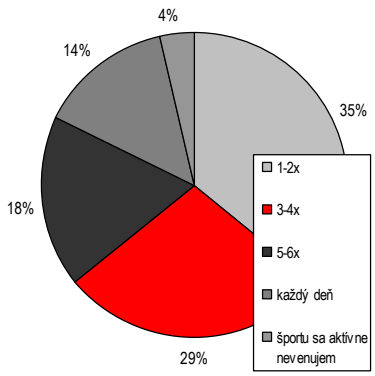

Zdroj: vlastné spracovanie, MsÚ, 2021,

Respondenti z mestskej časti Podlavice boli zastúpení z hľadiska pohlavia v pomere 57/43. Celkovo 60 % respondentov bolo vo vekovej skupine od 25 do 49 rokov. Respondenti vo vekovej štruktúre od 18 do 24 rokov boli zastúpení 18 %. Väčšina respondentov (42 %) nemá vlastné deti, s 1 dieťaťom bolo 25 % respondentov. Až 71 % respondentov sa venuje športom, ktoré si vyžadujú vybudovanú infraštruktúru. 50 % respondentov sú členmi športového klubu. Z hľadiska využívania školskej športovej infraštruktúry 64 % využíva túto infraštruktúru. Najviac respondentov športuje pravidelne 1 až 2 x do týždňa. 29 % športuje 3 až 4 x. Každodenne sa venuje športu 14 % respondentov.

Zhrnutie výsledkov výskumu

Dopyt po športoch	Primárne	Total	muži	ženy	do 18	18 - 24	25 - 49	50 - 69	nad 70
atletika		19	19	10	1	2	23	2	
basketbal		2	2			1		1	
bedminton		3	1	2			2	1	
bežecké lyžovanie		7	4	3		1	4	2	
cyklistika		14	7	7	1	1	10	2	
fitness	3	8	6	2		4	3	1	
florbal		2	1	1			2		
futbal		7	7			3	3	1	
futsal		1	1					1	
malý futbal		4	4			1	2	1	
golf		2	1	1		1	2		
gymnastika		2	1	1		1	1		
horolezectvo a bouldering	7	8	6	2		1	6	1	
krasokorčuľovanie		1		1			1		
kulturistika a fitnes		2	2		1	1			
ľadový hokej		2	1	1		2			
lukostreľba		2	1	1	1				
lyžovanie		7	4	3		2	3	2	
plavecké športy		15	8	7		3	9	3	
skialpinizmus		4	3	1			4		
skateboarding a BMX	1	2	2			1	1		
tenis		2	1	1		1		1	
stolný tenis		1	1			1			
volejbal		3	3			1	2		
vzpieranie		2	2			2			

Zdroj: vlastné spracovanie, MsÚ, 2021,

Zhrnutie výsledkov výskumu

Dopyt po infraštruktúre	Výstavba v mestskej časti	Výstavba pre potreby mesta	Prioritná podpora športov mestom
atletika	1	2	1
basketbal	1		
cyklistika	2	4	
fitness	2		
futbal	1		3
malý futbal	1		
horolezectvo a bouldering	2	3	2
ľadový hokej		2	4
plavecké športy			2

skateboarding a BMX	2	1	1
streľba		1	
športová hala	3	6	

Zdroj: vlastné spracovanie, MsÚ, 2021,

Radvaň, Rakytovce, Kremnička, Iliaš, Pršianska Terasa

Nasledujúce grafy a tabuľky prezentujú výsledky prieskumu a dopyt po športových službách v častiach Radvaň, Rakytovce, Kremnička, Iliaš, Pršianska Terasa.

Pohlavie

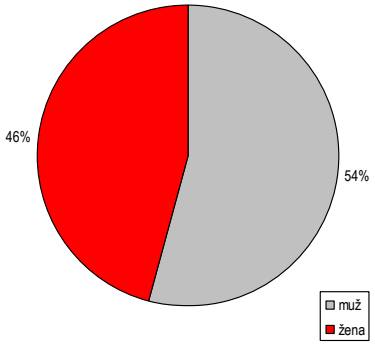

Vek

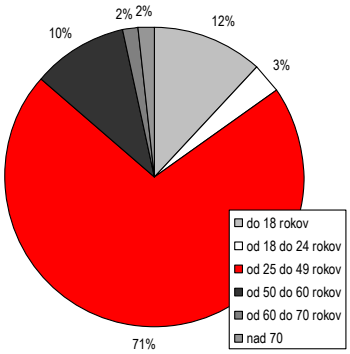

Počet detí

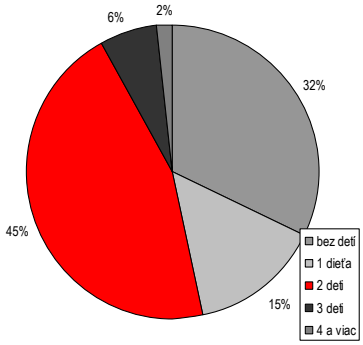

Väzba na infraštruktúru športu

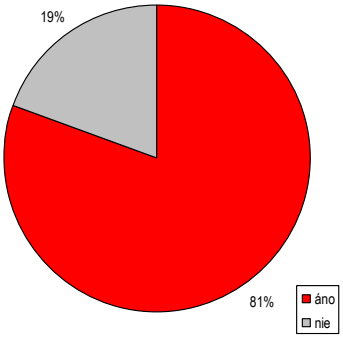

Členstvo v športovom klube

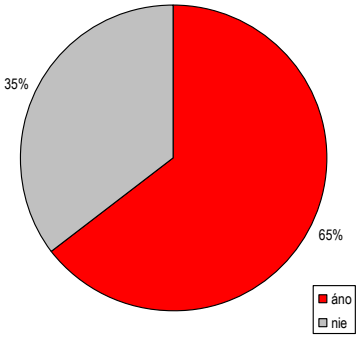

Využívanie školských športových ihrísk

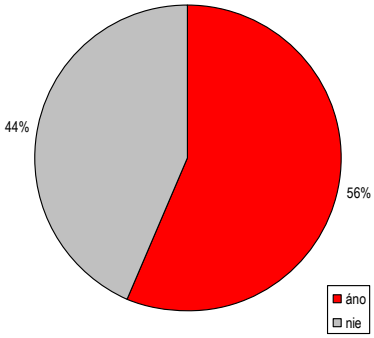

Športová aktivita

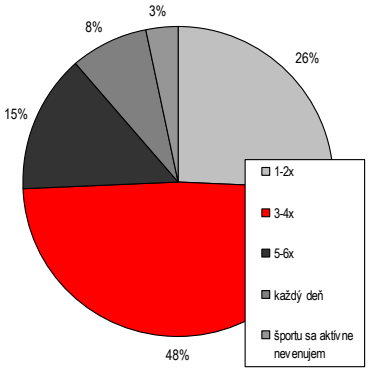

Zdroj: vlastné spracovanie, MsÚ, 2021,

Respondenti z mestskej časti Radvaň, Kremnička, Rakytovce a Iliaš boli zastúpení z hľadiska pohlavia v pomere 54/46. Celkovo 71 % respondentov bolo vo vekovej skupine od 25 do 49 rokov. Respondenti vo vekovej štruktúre od 18 do 24 rokov boli zastúpení 3 %. Väčšina respondentov (32 %) nemá vlastné deti, s 1 dieťaťom bolo 15 % respondentov. Až 81 % respondentov sa venuje športom, ktoré si vyžadujú vybudovanú infraštruktúru. 65 % respondentov sú členmi športového klubu. Z hľadiska využívania školskej športovej infraštruktúry 56 % využíva túto infraštruktúru. Najviac respondentov športuje pravidelne 3 až 4 x do týždňa (48 %). 26 % športuje 1 až 2 x. Každodenne sa venuje športu 3 % respondentov.

Zhrnutie výsledkov výskumu									
Dopyt po športoch	Primárne	Total	muži	ženy	do 18	18 - 24	25 - 49	50 - 69	nad 70
atletika	15	29	10	19	1		26	2	
basketbal		3	2	1			2	1	
bedminton		3		3			3		
bežecké lyžovanie		20	5	15		1	14	4	1
cyklistika	5	29	11	18	1		23	4	1

fitness	6	17	10	7	2	1	5	2	
florbal	2	3	3		1	1	1		
futbal		5	4				9		
malý futbal	2	4	3	1			4		
gymnastika		1	1				1		
hádzaná		1		1			1		
horolezectvo a bouldering	3	7	6	1			6	1	
karate	1	1	1				1		
kolieskové korčuľovanie	1	7	3	4	1		6		
krasokorčuľovanie		3		3			2	1	
ľadový hokej	3	3	1	2			3		
lyžovanie	1	13	6	7	1		9	2	1
plavecké športy	3	20	5	15			16	3	1
skialpinizmus	1	12	8	3			11	1	
skateboarding a BMX	2	3	3		1		2		
stolný tenis		4	1	3			4		
streľba	1								
tenis	3	4	3	1			6	1	
volejbal	1	2	2		1			1	

Zdroj: vlastné spracovanie, MsÚ, 2021,

Zhrnutie výsledkov výskumu			
Dopyt po infraštruktúre	**Výstavba v mestskej časti**	**Výstavba pre potreby mesta**	**Prioritná podpora športov mestom**
atletika	1	1	3
basketbal			1
bežecké lyžovanie	1		
cyklistika	15	16	6
fitness	3		1
florbal			2
futbal			7
gymnastika			1
horolezectvo a bouldering	2		1
kolieskové korčuľovanie	3		
krasokorčuľovanie		2	
ľadový hokej			5
plavecké športy		1	
skateboarding a BMX	4	2	2
stolný tenis	1		
tenis	1		
volejbal	1	1	1
športová hala	2	7	

Zdroj: vlastné spracovanie, MsÚ, 2021,

Sásová, Rudlová

Nasledujúce grafy a tabuľky prezentujú výsledky prieskumu a dopyt po športových službách v častiach Sásová a Rudlová.

Pohlavie Vek Počet detí

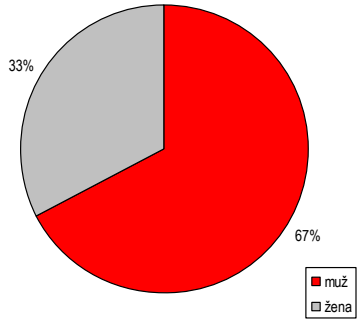

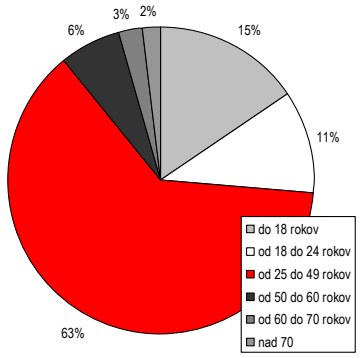

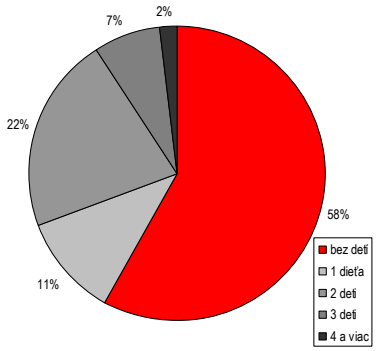

Väzba na infraštruktúru športu

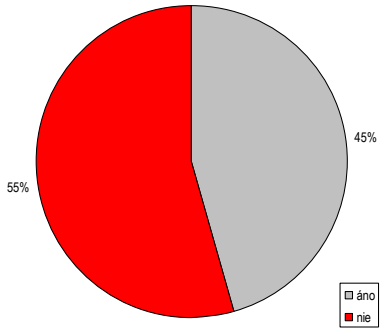

Členstvo v športovom klube

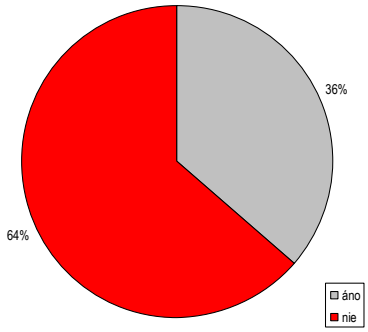

Využívanie školských športových ihrísk

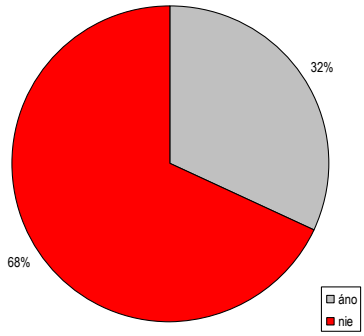

Športová aktivita

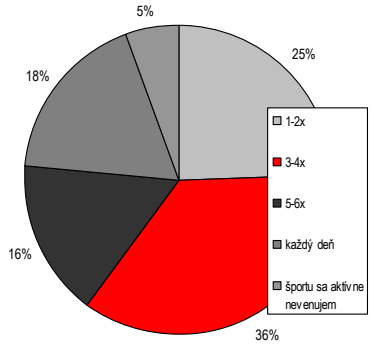

Respondenti z mestskej časti Sásová a Rudlová boli zastúpení z hľadiska pohlavia v pomere 67/33. Celkovo 63 % respondentov bolo vo vekovej skupine od 25 do 49 rokov. Respondenti vo vekovej štruktúre od 18 do 24 rokov boli zastúpení 11 %. Väčšina respondentov (58 %) nemá vlastné deti, s 1 dieťaťom bolo 11 % respondentov. 45 % respondentov sa venuje športom, ktoré si vyžadujú vybudovanú infraštruktúru. 36 % respondentov sú členmi športového klubu. Z hľadiska využívania školskej športovej infraštruktúry 32 % využíva túto infraštruktúru. Najviac respondentov športuje pravidelne 3 až 4 x do týždňa (36 %). 25 % športuje 1 až 2 x. Každodenne sa venuje športu 18 % respondentov.

Zdroj: vlastné spracovanie, MsÚ, 2021,

Zhrnutie výsledkov výskumu									
Dopyt po športoch	Primárne	Total	muži	ženy	do 18	18 - 24	25 - 49	50 - 69	nad 70
atletika	11	41	28	13		3	34	4	
automobilový šport	1								
basketbal		3	3		2		1		
bedminton		12	8	4		2	10		
bežecké lyžovanie	2	23	14	9		2	19	1	1
cyklistika	7	37	24	13	4		30	3	
fitness		23	17	6	3	3	11		
florbal	7	13	8	5	5		6	2	
futbal	8	17	15	2	3		12		
futsal	2	9	8	1			9		
malý futbal	3	13	11	2			13		
golf		2	2	1		1			
gymnastika	2	5	2	3	1	1	3		
hádzaná		1	1		1				
horolezectvo a bouldering	17	25	16	9	1	5	16	3	

karate		4	2	2	1		3		
kolieskové korčuľovanie	2	6	3	3			6		
ľadový hokej	4	7	2	5		1	6		
lukostreľba		2	2		1		1		
lyžovanie		14	9	5	1		10	2	1
motocyklový šport		2	1	1			2		
plavecké športy	4	28	13	15		1	23	4	
skialpinizmus		15	9	6		2	13		
skateboarding a BMX	8	17	16	1	7	5	5		
stolný tenis		4	3	1		1	3		
streľba		2	1	1			1	1	
tenis	1	11	7	4		1	10		
volejbal		4	1	3		1	3		
vzpieranie		2	1	1		1	1		
zápasenie		1	1			1			

Zdroj: vlastné spracovanie, MsÚ, 2021,

Zhrnutie výsledkov výskumu			
Dopyt po infraštruktúre	Výstavba v mestskej časti	Výstavba pre potreby mesta	Prioritná podpora športov mestom
atletika	4		5
bežecké lyžovanie			1
cyklistika	14	12	10
fitness	6		
florbal	1		4
futbal	1		5
gymnastika	1		1
horolezectvo a bouldering	7	10	9
kolieskové korčuľovanie	2		
ľadový hokej		1	3
plavecké športy	2	2	3
skateboarding a BMX	18	15	
tenis	1		1
volejbal	1		
športová hala	6	19	

Zdroj: vlastné spracovanie, MsÚ, 2021,

Uhlisko

Nasledujúce grafy a tabuľky prezentujú výsledky prieskumu a dopyt po športových službách v časti Uhlisko.

Pohlavie

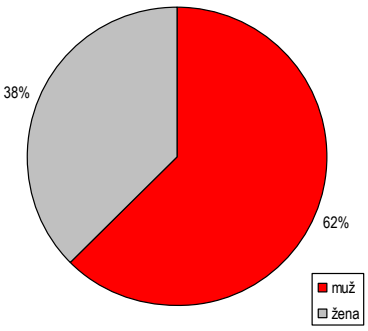

Vek

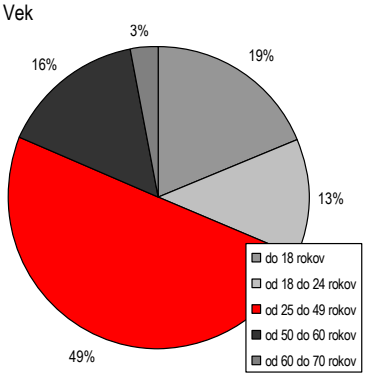

Počet detí

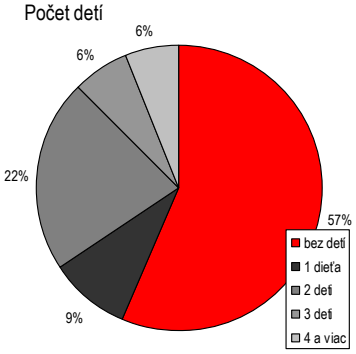

Väzba na infraštruktúru športu

Členstvo v športovom klube

Využívanie školských športových ihrísk

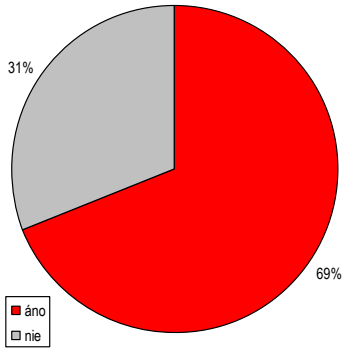

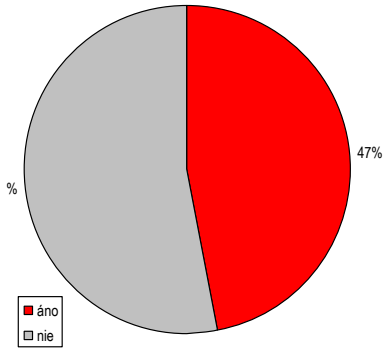

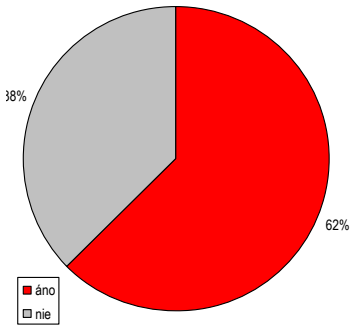

Športová aktivita

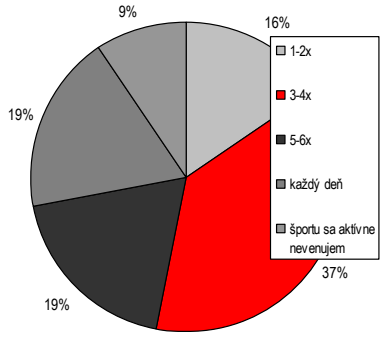

Respondenti z mestskej časti Uhlisko boli zastúpení z hľadiska pohlavia v pomere 62/38. Celkovo 49 % respondentov bolo vo vekovej skupine od 25 do 49 rokov. Respondenti vo vekovej štruktúre od 18 do 24 rokov boli zastúpení 13 %. Väčšina respondentov (57 %) nemá vlastné deti, s 1 dieťaťom bolo 9 % respondentov. 69 % respondentov sa venuje športom, ktoré si vyžadujú vybudovanú infraštruktúru. 47 % respondentov sú členmi športového klubu. Z hľadiska využívania školskej športovej infraštruktúry 62 % využíva túto infraštruktúru. Najviac respondentov športuje pravidelne 3 až 4 x do týždňa (37 %). 16 % športuje 1 až 2 x. Každodenne sa venuje športu 19 % respondentov.

Zdroj: vlastné spracovanie, MsÚ, 2021,

Zhrnutie výsledkov výskumu									
Dopyt po športoch	Primárne	Total	muži	ženy	do 18	18 - 24	25 - 49	50 - 69	nad 70
atletika	6	15	8		1	2	9	3	
basketbal	1	4	3		1	1		2	
bedminton		3	3				2	1	
bežecké lyžovanie	1	6	3	3		4	2		
cyklistika	4	15	9	6		2	11	2	
fitness	2	7	5	2	1	3	2	1	
gymnastika	1	1	1		1				
hokejbal		1	1				1		
horolezectvo a bouldering	3	5	3	2		1	3	1	
karate		1	1				1		
kolieskové korčuľovanie		2		2		1	1		
krasokorčuľovanie		1		1			1		
ľadový hokej		1	1			1			
lukostreľba		1	1				1		
lyžovanie	1	9	6	3	2	2	3	2	
plavecké športy		5	2	3		1	3	1	
silové športy	1								
skialpinizmus	1	4	3	1			2	2	
skateboarding a BMX	4	3	2	1		2	1		
stolný tenis		1	1				1		
tenis		4	1	3			4		
stolný tenis		1	1				1		
volejbal	1	2	2				2		
vzpieranie		2	2			1	1		

Zdroj: vlastné spracovanie, MsÚ, 2021,

Zhrnutie výsledkov výskumu			
Dopyt po infraštruktúre	Výstavba v mestskej časti	Výstavba pre potreby mesta	Prioritná podpora športov mestom
cyklistika	5	6	4
fitness			1
gymnastika			2
hokejbal		1	
horolezectvo a bouldering	3	1	2
ľadový hokej			2
lyžovanie	2	2	
plavecké športy		1	
skateboarding a BMX	6	3	3
športová hala	1	6	1

Zdroj: vlastné spracovanie, MsÚ, 2021,

Šalková, Senica, Majer

Nasledujúce grafy a tabuľky prezentujú výsledky prieskumu a dopyt po športových službách v časti Šalková, Senica, Majer.

Pohlavie

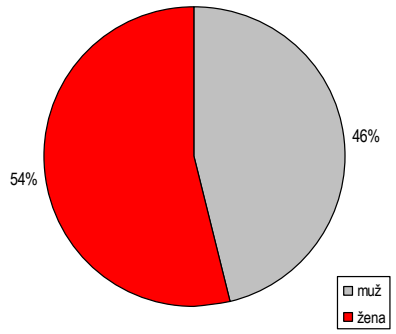

Vek

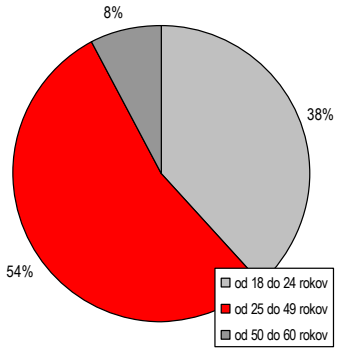

Počet detí

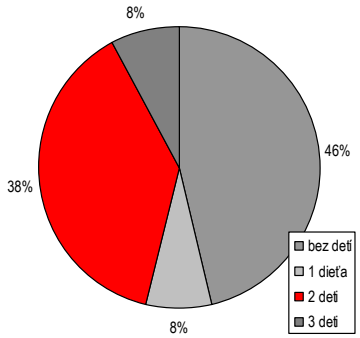

Väzba na infraštruktúru športu

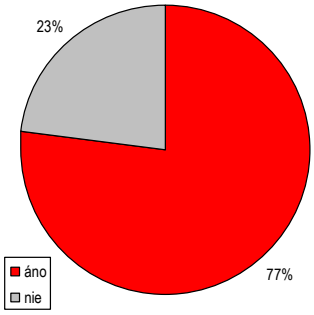

Členstvo v športovom klube

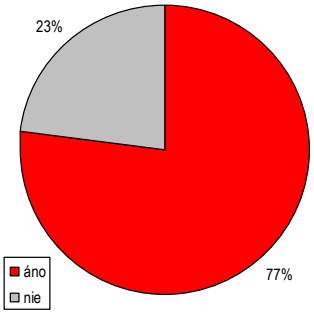

Využívanie školských športových ihrísk

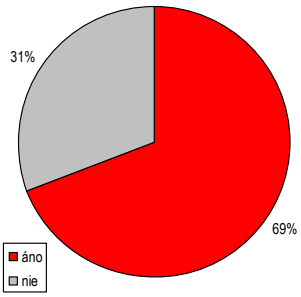

Športová aktivita

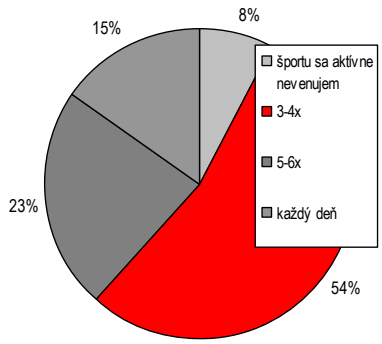

Respondenti z mestskej časti Šalková, Senica, Majer boli zastúpení z hľadiska pohlavia v pomere 46/54. Celkovo 54 % respondentov bolo vo vekovej skupine od 25 do 49 rokov. Respondenti vo vekovej štruktúre od 18 do 24 rokov boli zastúpení 38 %. Väčšina respondentov (46 %) nemá vlastné deti, s 1 dieťaťom bolo 8 % respondentov. 77 % respondentov sa venuje športom, ktoré si vyžadujú vybudovanú infraštruktúru. 77 % respondentov sú členmi športového klubu. Z hľadiska využívania školskej športovej infraštruktúry 69 % využíva túto infraštruktúru. Najviac respondentov športuje pravidelne 3 až 4 x do týždňa (54 %). 23 % športuje 5 až 6 x. Každodenne sa venuje športu 15 % respondentov.

Zdroj: vlastné spracovanie, MsÚ, 2021,

Zhrnutie výsledkov výskumu									
Dopyt po športoch	Primárne	Total	muži	ženy	do 18	18 - 24	25 - 49	50 - 69	nad 70
atletika	3	4	2	2		2	2		
bedminton		1	1				1		
cyklistika		3	1	2			3		
fitness	2	5	1	4		3	2		
florbal	1	1	1			1			
futbal		2	2			2			
malý futbal	1	1	1				1		
gymnastika		1		1		1			
horolezectvo a bouldering	1	1	1				1		
lyžovanie		2	1	1		1	1		
plavecké športy		1		1		1			
tenis	1	1	1				1		
vzpieranie		1	1			1			

Zdroj: vlastné spracovanie, MSÚ, 2021,

Zhrnutie výsledkov výskumu			
Dopyt po infraštruktúre	Výstavba v mestskej časti	Výstavba pre potreby mesta	Prioritná podpora športov mestom
cyklistika	3	2	
florbal			1
horolezectvo a bouldering	1	1	1
ľadový hokej			1
tenis			1
športová hala	2	5	

Zdroj: vlastné spracovanie, MsÚ, 2021,

3 SWOT ANALÝZY

Nasledujúca SWOT analýzy sa zameriavajú na silné, slabé stránky, príležitosti a riziká prioritných rozvojových oblastí - **ŠKOLSKÝ ŠPORT, ŠPORT PRE VŠETKÝCH, AKADEMICKÝ ŠPORT, VÝKONNOSTNÝ ŠPORT, VRCHOLOVÝ ŠPORT, ŠTÁTNA ŠPORTOVÁ REPREZENTÁCIA, ŠPORT KOMERČNÝ**. Na ich základe sú formulované hlavné rozvojové ciele v rámci KRŠ mesta Banská Bystrica.

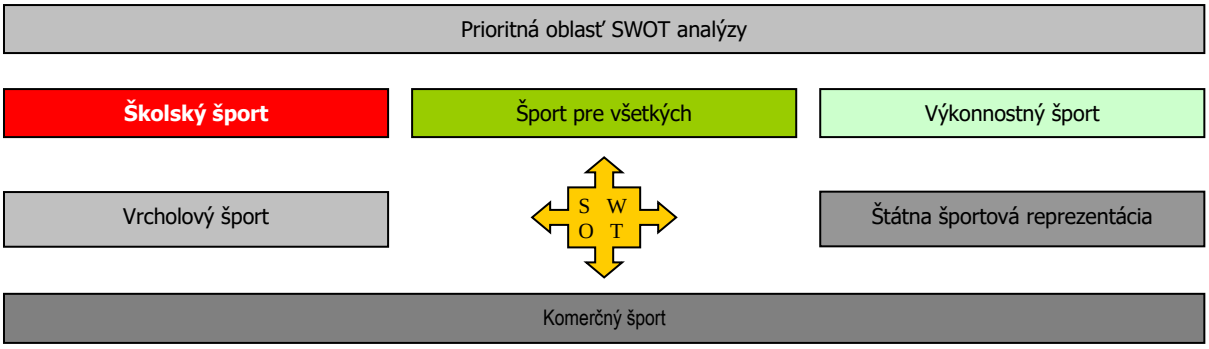

Analýza SWOT

Sledovať a vyhodnocovať vývojové trendy v oblasti športu v neustále sa meniacom vonkajšom prostredí, identifikovať trend sociálno-ekonomického rozvoja mesta, ako aj blízkeho regiónu, alebo smer vývoja ako príležitosť alebo hrozbu, je v súčasnosti nevyhnutnosť. To, čo sa na prvý pohľad zdá ako príležitosť, ňou vo

vzťahu k zdrojom mesta, športu, voľnočasovej infraštruktúre, turizmu, ľudským zdrojom, životnému prostrediu a hospodárstvu, uplatňovanej stratégii vôbec nemusí byť.

Nástrojom pre celkovú analýzu vonkajších a vnútorných činiteľov je SWOT analýza. Predstavuje kombináciu dvoch analýz, S - W a O - T. Účelom SWOT analýzy je posúdenie vnútorných predpokladov mesta Banská Bystrica k uskutočneniu určitého rozvojového zámeru a podrobenie rozboru i vonkajších príležitostí a obmedzení určované potrebami obyvateľov a subjektov v rámci jednak mesta Banská Bystrica, ale aj priľahlých obcí, ktoré sú súčasťou kultúrno historických, sociálnych, hospodárskych a environmentálnych väzieb. Na jej základe môže mesto a región prikročiť k formulácii špecifických cieľov stratégie KRŠ.

Schéma SWOT analýzy:

	S - silné stránky	***W*** - slabé stránky
O - príležitosti	1. 2. … 10. Stratégia ***SO***	**1.** **2.** **…** **10.** **Stratégia *WO***
T - hrozby	1. 2. … 10. Stratégia ***ST***	1. 2. … 10. Stratégia ***WT***

SO – využiť silné stránky na získanie konkurenčnej výhody
WO – prekonať slabiny využitím príležitostí
SW – využiť silné stránky na čelenie hrozbám
WT – minimalizovať náklady a čeliť hrozbám

Analýza príležitostí a rizík - O-T

O – T analýza umožňuje rozlíšiť atraktívne príležitosti v celom meste Banská Bystrica a jej jednotlivých častiach, ktorá skrýva potenciál územia na rozvoj športovej a oddychovej infraštruktúry. Sú to hlavne tie, ktoré môžu mestu priniesť výhody pri dosahovaní vyváženého rozvoja športovej infraštruktúry ako aj organizačných predpokladov. Súčasne tiež nabáda k zamysleniu nad problémami, ktoré bude musieť mesto riešiť v rámci KRŠ. **Znamená to teda, že jednotlivé mestské časti musia sledovať významné sily makroprostredia (demografické, ekonomické, technologické, politické, legislatívne, sociálne a kultúrne) a tiež tých účastníkov mikroprostredia, ktorí ovplyvňujú jej schopnosť dosiahnuť v regióne prospech (neziskové organizácie, orgány miestnych samospráv, podnikateľské subjekty, miestni aktéri a verejnosť). Príležitosti sú posudzované z hľadiska ich atraktívnosti a pravdepodobnosti úspechu**. Pravdepodobnosť, že mesto Banská Bystrica a jednotlivé mestské časti dosiahne úspech pri rozvoji športu, nezávisí len od jej konkurenčnej sily, oproti konkurenčným regiónom, ale aj od toho, či je táto sila v porovnaní s konkurenciou väčšia. V rámci analýzy SWOT sa mesto koncentruje na identifikáciu potenciálnych príležitostí – kvalitné životné prostredie, prírodný potenciál, historicko-kultúrne zázemie športu, rozvinutá sieť inštitúcií verejných služieb poskytujúcich aj športové služby, objekty športu a cestovného ruchu alokované hlavne v meste Banská Bystrica a priľahlom okolí. Kvadrant 1 pozostáva z príležitosti ponúkajúcich najvyšší úžitok pre mesto, preto by sa mali aktéri KRŠ sústrediť na tieto aktivity. Naopak, príležitosti v kvadrante 4 sú buď príliš malé, alebo ich mesto nebude vedieť dostatočne využiť. Príležitosti v kvadrante 2 a 3 sú zaujímavé len v prípade, že existuje možnosť zvýšenia ich atraktívnosti alebo pravdepodobnosti úspechu.

Matica príležitostí

		Pravdepodobnosť úspechu	
		vysoká	nízka
Atraktívnosť	vysoká	1	2
	nízka	3	4

Matica rizík

		Pravdepodobnosť nastatia	
		vysoká	nízka
Vážnosť	vysoká	1	2
	nízka	3	4

Riziká sú klasifikované z hľadiska ich vážnosti a pravdepodobnosti výskytu. Pri analýze okolia z hľadiska možných hrozieb na mesto je potrebné zamerať sa na potenciálne hrozby v oblasti hospodárskej, sociálnej aj environmnetálnej. Riziká z 1. kvadrantu môžu mesto alebo jednotlivé mestské časti vážne zraniť, preto treba

pripraviť plán strategických aktivít, keďže pravdepodobnosť ohrozenia je vysoká. Riziká v 2. a 3. kvadrante treba podrobiť dôkladnému skúmaniu v prípade, ak sa stávajú kritickými, netreba však zostavenie plánu eventuálnych alternatív. Riziká v 4. kvadrante sú malé a väčšinou ich možno ignorovať. Spojením hlavných príležitostí a rizík, ktoré ovplyvňujú rozvoj športu mesta, sa stratégovia snažia zistiť mieru celkovej atraktívnosti trhu. Existujú štyri možnosti:

- *Ideálny rozvoj,* ktorý sa vyznačuje mnohými príležitosťami, ale iba niekoľkými (ak vôbec nejakými) rizikami.
- *Špekulatívny rozvoj,* vyznačujúce sa vysokými príležitosťami i vysokými rizikami.
- *Zrelý rozvoj,* vyznačuje sa nízkymi príležitosťami i nízkymi rizikami.
- *Problémový rozvoj,* má nízke príležitosti, ale vysoké riziká.

Externé prostredie, ktoré na mesto pôsobí vytvára nielen príležitosti, ale prezentuje aj sériu rizík. Riziko je výzva, poukazuje na nevýhodný trend vývoja vo vonkajšom prostredí, ktorý v prípade pasívnej reakcie zo strany mesta a jeho jednotlivých partnerov ohrozí jeho regionálnu pozíciu.

Analýza silných a slabých stránok – S-W analýza

Hodnotenie vplyvu vonkajších činiteľov, vykonávané so zámerom stanoviť ciele mesta a jednotlivých mestských častí, musí byť doplnené rozborom vnútorných činiteľov. Viaceré regióny dnes aj poznajú príležitosti, ktoré im potenciál ponúka, avšak chýba im schopnosť ich využiť. Na základe analýzy silných a slabých stránok vie mesto stanoviť, čo je z hľadiska súčasnej a očakávanej situácie rozumné v oblasti športu konať. Za dôležité znaky konkurenčnej sily mesta sa považuje – vysoko hodnotný historický potenciál športu prezentovaný hlavne prítomosťou významných inštitúcií zaoberajúcich sa výkonostný, vrcholovým športom a štátnou športovou reprezentáciou (VŠK Dukla), kvalitné ľudské zdroje v rámci školskej sústavy, ako aj mimovládnom športovom rektore, rozvinuté podnikateľské prostredie v športe, dobrý prírodný potenciál prezentovanými Kremnickými vrchmi, Veľkou Fatrou, Nízkymi Tatrami, Starohorskými vrchmi, či alúviom rieky Hron, výhodný poloha a dopravná dostupnosť prostredníctvom rýchlostnej cesty R1 (E571) medzinárodného významu, železničným spojením železničnej trate č. 150, a iné. Za dôležité znaky konkurenčnej slabosti sa považuje – strácanie pozície voči konkurenčným regiónom, nedostatok finančných zdrojov na rozvoj, klesajúca demografická krivka, vysoká nezamestnanosť, zlý technický stav športovej infraštruktúry ai. Pri hodnotení silných a slabých stránok je potrebné každý faktor odstupňovať podľa dôležitosti (rozhodujúca silná stránka, marginálna silná stránka, neutrály faktor, rozhodujúca slabá stránka, marginálna slabá stránka) a podľa intenzity jeho vplyvu - výkonu (vysoký, stredný, nízky). Výsledok spojenia stupňa výkonu a dôležitosti predstavuje štyri možné alternatívy:

Matica výkonu a dôležitosti

		Výkon	
		vysoký	nízky
Dôležitosť	vysoká	1 Sústrediť snahu	2 Udržať snahu
	nízka	3 Nízka priorita	4 Možné nadmerné investovanie

Kvadrant 1 pozostáva z oblastí, ktoré sú dôležité, ale v ktorých mesto momentálne vykazuje slabý výkon, preto sa musí sústrediť na posilnenie týchto oblastí. *Kvadrant 2* pozostáva z oblastí, v ktorých je síce mesto úspešné, ale do budúcnosti si musí túto úspešnosť udržať. *Kvadrant 3* tvoria oblasti, ktoré nie sú dôležité, zdokonalenia v tomto kvadrante majú nízku prioritu. V *kvadrante 4* nie sú dôležité oblasti, pričom rozvoj a snaha sú zbytočne silné. Na základe tejto analýzy je zrejmé, že silné stránky sa nemusia vždy pretransformovať do konkurenčnej výhody mesta Banská Bystrica. Dôvodov, prečo je to tak, je niekoľko. Ide najmä (z logických dôvodov) o častokrát nízku dôležitosť poskytovaných športových služieb a bodov rozvoja športu. Identifikácia silných miest mesta v športe je možná len na základe porovnania s ich hlavnými konkurentmi v širšom regióne Banskobystrického kraja. Ani sústredenie sa na prekonanie všetkých slabých stránok nemusí priniesť očakávaný efekt, pretože náklady potrebné na ich transformovanie do silnej stránky sa nemusia vrátiť. Pozornosť treba venovať príležitostiam, v ktorých má región najviac silných stránok, alebo oblastiam, v ktorých sa vzhľadom na veľkú príležitosť a potenciálnu návratnosť investícii ukazuje efektívne vytvorenie nových silných stránok. Príklady z praxe uvádzajú, že i málo rozvinutý región má popri slabých miestach aj silné miesta, ktoré pokiaľ dokáže správne identifikovať a využiť, vytvárajú predpoklady pre trvalý a vyrovnaný rozvoj (bohatý športovo - historický potenciál, silná športová organizačná základňa, silná hospodárska základňa, významné prírodné lokality). Nasledujúce tabuľky a grafy prezentujú pohľad zúčastnených strán na silné a slabé stránky mesta Banská Bystrica a kvalitu športového života v jednotlivých mestských častiach mesta.

ŠKOLSKÝ ŠPORT

S	silné stránky	váhy	kumul.	W	slabé stránky	váhy	kumul.
S1	zrekonštruovaný športový areál pri GAS,	**1,5**		**W1**	uzavreté školské ihrisko na Šoltésovej ulici,	**1**	
S2	vybudovaná lezecká stena v telocvični Gymnázia J.G.Tajovského,	**1**	**2,5**	**W2**	nedostatok súťaží dostupných pre širšiu verejnosť - hlavne pre deti na základnej škole,	**1,5**	**2,5**
S3	vybudované telocvične pre potreby základných škôl,	**1,5**	**4,0**	**W3**	nedostatok zariadení vhodných pre základné gymnastické cviky	**1**	**3,5**
S4	vybudované športové areály pri základných školách (Golianova, Ďumbierska, Spojová, Podlavice, atď.),	**1,5**	**5,5**	**W4**	neudržiavané ihriská (Areál SŠŠ a internátov, ZŠ Bakossova , Bývalé vojenské gymnázium),	**1,5**	**5,0**
S5	Aktívna športová činnosť na školách (ZŠ Golianova 8)	1,5	7,0	**W5**	neudržiavané ihriská - asfaltové vedľa UMB atletického štadióna, Bánoš, vnútro-blok Družby a Mládežníckej, Stredné školy na Tajovského	**1,5**	**6,5**
S6	vybudovaný športový areál ZŠ Golianova 8	**1,5**	**8,5**	**W6**	nedostatok športových krúžkov na základných školách v rámci ŠKD,	**1,5**	**8,0**
S7	existencia Strednej športovej školy	**1,5**	**10,0**	**W7**	atletický ovál na Okružnej ulici v havarijnom stave,	**1,5**	**9,5**
S8				W8	absencia multifunkčného ihriska v časti Fončorda,	1	10,5
S9				W9	obmedzený prístup na športový areál ZŠ v Podlaviciach,	1,5	12,0
S10				W10	obmedzený prístup na športový areál ZŠ Ďumbierska,	1,5	13,5
S11				W11	chýbajúci športový areál ZŠ Jána Bakossa,	1,5	15,0
				W12	absencia telocvične SOŠ hotelových služieb a obchodu, Školská 5,	1,5	16,5
	Spolu		**10,0**		**Spolu**		**16,5**
O	**príležitosti**	**váhy**	**kumul.**	**T**	**ohrozenia**	**váhy**	**kumul.**
O1	zriadenie športového areálu na ihrisku Lazovná ulica pre potreby ZŠ Jána Bakossa.	1,5		T1	vplyv nežiadúcich javov na deti a mládež (závislosti, konzumné kultúry...),	1,5	
O2	skvalitnenie existujúcich areálov a doplnenie nových areálov pre potreby obyvateľov mesta, najmä so zameraním na deti a mládež,	1,5	3,0	T2	nedostatok finančných prostriedkov na údržbu existujúcich športových objektov,	1,5	3,0
O3	vytváranie územných a priestorových podmienok pre realizáciu rozličných športových, rekreačných a oddychových aktivít,	1,5	4,5	T3	nedostatočné materiálne zabezpečenie a podpora talentovanej mládeže v jednotlivých druhoch športov,	1,5	4,5
O4	zefektívnenie spolupráce s VÚC na regionálnej úrovni,	1,5	6,0	T4	nárast sociálnej ohrozenosti mládeže,	1,5	6,0
O5	možnosť získania finančných prostriedkov z fondov EU,	1,5	7,5	T5	nedostatok finančných prostriedkov na výstavbu nových športovo-rekreačných objektov,	1,5	7,5
O6				T6	nepriaznivý demografický vývoj,	1,5	9,0
O7				T7	negatívny vplyv sociálne slabého prostredia na správanie žiakov,	1,5	10,5
O8				T8	zvyšujúca sa administratíva a byrokracia vo výchovno-vzdelávacej práci,	1	11,5
	Spolu		**7,5**		**Spolu**		**11,5**

Schéma SWOT analýzy:

	S silné stránky	W slabé stránky
O príležitosti	Stratégia ***SO*** 10	16,5 Stratégia ***WO*** 7,5
T hrozby	Stratégia ***ST***	Stratégia ***WT*** 11,5

2,5 ST 5,0

V oblasti školského športu prevládajú slabé stránky nad silnými. Odporúča sa využiť stratégia SO – kde musí mesto Banská Bystrica využiť silné stránky a využitím príležitostí, hlavne možnosťou využitia čerpania nenávratných finančných prostriedkov národných ako aj nadnárodných. Športovú základňu je potrebné budovať vzhľadom na dlhoročnú tradíciu jednotlivých základných škôl v oblasti športu a súčasnú aktivitu v tejto oblasti. Z hľadiska oblastí športovej infraštruktúry je možné rozvíjať hlavne verejne prístupné športové areály. Hlavným cieľom budovania školskej športovej základne mesta Banská Bystrica musí byť dostatočná diverzifikácia, dostupnosť, tak ako pre žiakov jednotlivých škôl, tak aj širokej verejnosti a neziskovým organizáciám pôsobiacich v oblasti športu.

Nasledujúce tabuľky prezentujú výsledné hodnotenie prioritných silných a slabých stránok. Z hľadiska dôležitosti sú následne smerodajné pri formulovaní priorít v tejto oblasti.

Pri hodnotení porovnávame dôležitosti jednotlivých znakov navzájom pomocou troch stupňov.
1 = znak je dôležitejší ako porovnávaný
0 = znak je menej dôležitý ako porovnávaný
0,5 = váha znakov je rovnaká

Váha vybraných faktorov rozvoja									
	S1	S2	S3	S4	S6	S7	S11	Suma	**Váhy**
S1	-	1	0,5	0,5	0,5	1		3,5	**2**
S2	0	-	0	0	0	0		0	**5**
S3	0,5	1	-	1	1	1		4	**1**
S4	0,5	1	0	-	0,5	0,5		2,5	**3**
S6	0,5	1	0	0,5	-	0,5		2,5	**3**
S7	0	1	0	0,5	0,5	-		2	**4**
S8							-		

Váha vybraných disparít									
	W1 9 10	W2 6	W3	W4 5 7	W/ 8 11	W12		Suma	**Váhy**
W1 9 10	-	1	1	0,5	0,5	1		4	**2**
W2 6	0	-	0	0	0	0		0	**6**
W3	0	1	-	0	0	0		1	**5**
W4 5 7	0,5	1	1	-	1	1		4,5	**1**
W/ 8 11	0,5	1	1	0	-	1		3,5	**3**
W12	0	1	1	0	0	-		2	**4**
							-		

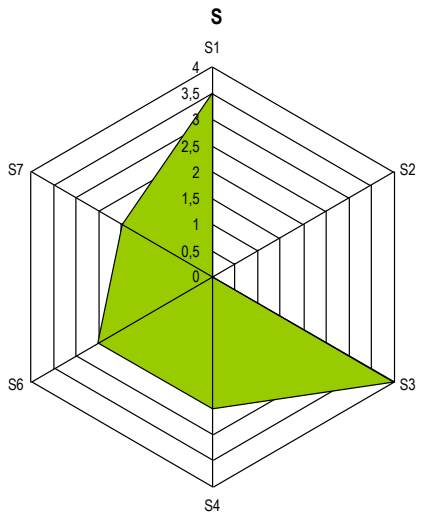

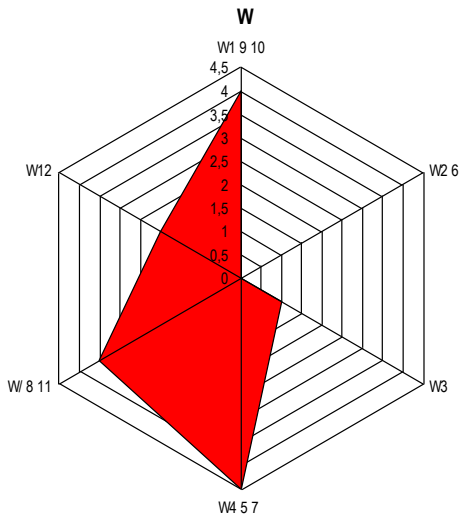

ŠPORT PRE VŠETKÝCH

S	silné stránky	váhy	kumul.	W	slabé stránky	váhy	kumul.
S1	čiastočne vybudované samostatné cyklistické cesty (Podlavice - THK - Štiavničky, Rodinná cestička, atď.),	**1,5**		**W1**	absencia modernej lezeckej steny - haly,	**1,5**	
S2	v zimnom období udržiavaná trať pre bežecké lyžovanie,	**1,5**	**3,0**	**W2**	nefunkčná lezecká stena Bonita,	**1**	**2,5**
S3	vybudované detské ihriská na sídliskách,	**1,5**	**4,5**	**W3**	potrebná modernizácia mestského kúpaliska	**1,5**	**4,0**
S4	vybudovaný korčuliasky chodník v parku pri pamätníku SNP,	**1,5**	**6,0**	**W4**	absencia rezervačného informačného systému verejnej športovej infraštruktúry,	**1,5**	**5,5**
S5	Klub Športu pre všetkých ŠK UMB,	1,5	7,5	**W5**	absencia skateparku,	**1**	**6,5**
S6	možnosti športovania v priľahlých centrách Šachtičky, Králiky,	**1,5**	**9,0**	**W6**	absnecia florbalovej telocvične,	**1**	**7,5**
S7				**W7**	nedobudovaný systém bezpečnej cyklististickej infraštruktúry,	**1,5**	**9,0**
S8				**W8**	absencia nadväznosti cykloturistických trás,	1,5	10,5
S9				**W9**	nedostatok udržiavaných a verejne prístupných trávnatých plôch na Futbal s vhodnou infraštruktúrou,	1,0	11,5
				W10	nedostatok vonkajších a vnútorných priestorov pre Atletiku prístupným pre verejnosť a individuálny tréning,	1,5	13,0
				W11	malá početnosť vymedzených hodín pre verejnosť na klziskách zimného štadióna,	1,0	14,0
				W12	absentujúca cyklistická infraštruktúra v meste spájajúca (Radvaň, Fončordu, Centrum , Uhlisko, Rudlovú a Sásovú),	1,5	15,5
				W13	nedostatok parkourových ihrísk v celej Banskej Bystrici,	1,0	16,5
				W14	neudržiavaná bežecká dráha Srnková,	1,0	17,5
				W15	nedobudovaná cyklotrasa pozdĺž rieky Hron,	1,5	19,0
				W16	neudržiavaná basketbalová infraštruktúra,	1,0	20,0
				W17	absencia značených bežecký a nordic-walkingových okruhov v bezprostrednom okolí mesta,	1,0	21,0
				W18	nedostatk športových plôch pre kolektívne športy vo vnútroblokoch,	1,5	22,5
				W19	nedostatočne vybudovaná športová infrštruktúra pre obyvateľov v seniorskom veku (napr. petang),	1,5	24,0
				W20	obmedzenia resp. nedostupnosť školskej športovej infraštruktúry pre verejnosť,	1,5	25,5
				W21	absencia športovej infraštruktúry na Pršianskej terase,	1,5	27,0
				W22	nedokončené úseky chodníka pre korčuliarov a nástup na chodník od parkoviska Mičinská,	1,0	28,0
				W23	absencia bezpečnej cyklotrasy s prepojením častí Kramnička - Rakytovce,	1,5	29,5
				W24	nedostatok ihrísk pre deti vyšších vekových kategórií (kolektívne loptové hry),	1,5	31,0
				W25	v zimnom období nedostatok priestoru pre korčuľovanie,	1,0	32,0
				W26	nedostatok work - out ihrísk v časti Sásová,	1,0	33,0
	Spolu		**9,0**		**Spolu**		**33,0**
O	**príležitosti**	**váhy**	**kumul.**	**T**	**ohrozenia**	**váhy**	**kumul.**
O1	dobudovanie a vybavenie športových, športovo-rekreačných a oddychových plôch,	1,5		T1	strata záujmu o športovanie z dôvodu nedostupnosti športových ihrísk (kapacita, cenová politika),	1,5	
O2	sprístupnenie školskej športovej infraštruktúry mimo vyučovacích hodín,	1,5	3,0	T2	vplyv nežiadúcich javov na deti a mládež (závislosti, konzumné kultúry...),	1,5	3,0
O3	zvýhodnenie systému prenájmu pre vybrané cieľové skupiny športujúcich (deti a mládež, seniori),	1,5	4,5	T3	nedostatok finančných prostriedkov na údržbu existujúcich športových objektov,	1,5	4,5
O4	skvalitnenie existujúcich areálov a doplnenie nových areálov pre potreby obyvateľov mesta, najmä so zameraním na deti a mládež,	1,5	6,0	T4	nárast sociálnej ohrozenosti mládeže,	1,5	6,0

O5	vytváranie územných a priestorových podmienok pre realizáciu rozličných športových, rekreačných a oddychových aktivít,	1,5	7,5	T5	nedostatok finančných prostriedkov na výstavbu nových športovo-rekreačných objektov,	1,5	7,5
O6	zefektívnenie spolupráce s VÚC na regionálnej úrovni,	1	8,5	T6	nepriaznivý demografický vývoj,	1,5	9,0
O7	obnova nefunkčných športových ihrísk (napr. Karlovo, okruh pri Kauflande, okruh za Strednou športovu školou	1,5	10,0	T7			
O8	možnosť získania finančných prostriedkov z fondov EU,	1,5	11,5	T8			
	Spolu		**11,5**		**Spolu**		**9,0**

Schéma SWOT analýzy:

	S silné stránky	W slabé stránky
O príležitosti	Stratégia *SO* 9	33 Stratégia *WO* 24 2,5 11,5
T hrozby	Stratégia *ST* ST	Stratégia *WT* 9

V oblasti športu pre všetkých výrazne prevládajú slabé stránky nad silnými. Odporúča sa využiť stratégia WO – kde musí mesto Banská Bystrica využiť silné stránky a využitím príležitostí. Športovú základňu je potrebné budovať tak, ay bol zabezpečený prístup k športu čo najväčšiemu počtu obyvateľov. Mesto sa zameria na budovanie cyklistických trás, ktoré v súčasnosti nie sú dostatočne prepojené. Výstavba inntegrovanej cyklistickej dopravy vytvorí podmienky na ekologickú prepravu v rámci mesta aj v rámci dopravy do práce.

Nasledujúce tabuľky prezentujú výsledné hodnotenie prioritných silných a slabých stránok. Z hľadiska dôležitosti sú následne smerodajné pri formulovaní priorít v tejto oblasti.

Pri hodnotení porovnávame dôležitosti jednotlivých znakov navzájom pomocou troch stupňov.
1 = znak je dôležitejší ako porovnávaný
0 = znak je menej dôležitý ako porovnávaný
0,5 = váha znakov je rovnaká

Váha vybraných faktorov rozvoja									
	S1	S2	S3	S4	S5	S6	S7	Suma	**Váhy**
S1	-	0,5	1	1	1	0,5		4	**1**
S2	0,5	-	1	0,5	1	0		3	**3**
S3	0	0	-	0,5	1	0,5		2	**5**
S4	0	0,5	0,5	-	1	0,5		2,5	**4**
S5	0	0	0	0	-	0		0	**6**
S6	0,5	1	0,5	0,5	1	-		3,5	**2**
S7							-		

Váha vybraných disparít									
	W1 2 5	W3	W4	W 7 8 12 23	W20	W 11 25	W5 6 24 26	Suma	**Váhy**
W1 2 5	-	0	0	0	0,5	0,5	0,5	1,5	**6**
W3	1	-	1	0,5	0,5	1	1	5	**5**
W4	1	0	-	0	0	0,5	0	1,5	**6**
W7 8 12 23	1	0,5	1	-	1	1	1	5,5	**1**
W20	0,5	0,5	1	0	-	0,5	0,5	3	**3**
W11 25	0,5	0	0,5	0	0,5	-	1	2,5	**4**
W 5 6 24 26	0,5	0	1	0	0,5	0	-	2	**5**

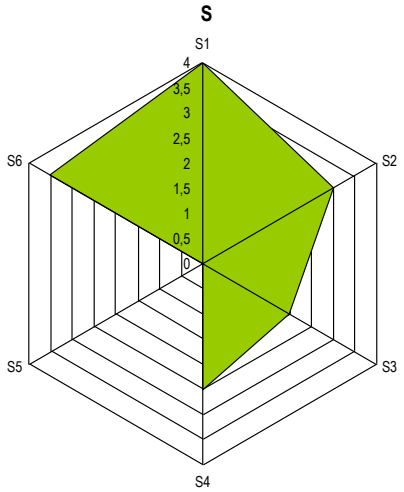

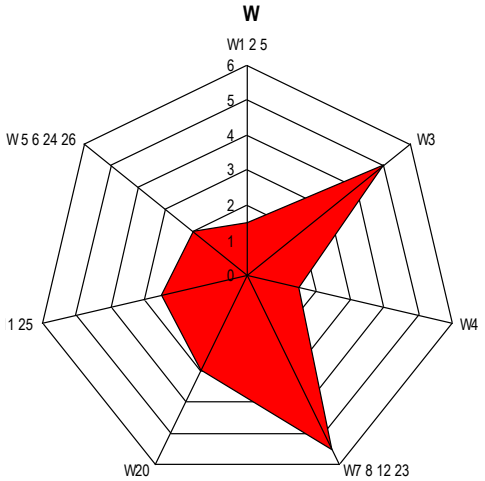

AKADEMICKÝ ŠPORT

S	silné stránky	váhy	kumul.	W	slabé stránky	váhy	kumul.
S1	existencia dlhoročnej tradície akademického športu na UMB,	**1,5**		**W1**	absencia koncepcie športu a vymedzenie smerovania,	1,5	
S2	aktívne športové kluby,	**1,5**	**3,0**	**W2**	sústredenie akademického športu pod jednu fakultu,	1,5	3,0
S3	činné Trénerské vzdelávacie centrum,	**1**	**4,0**	**W3**	potrebné zosúladenie športových aktivít klubov,	1,5	4,5
S4	aktívny Športový klub UMB,	**1,5**	**6,0**	**W4**	duplicitné zameranie činností niektorých klubov,	1,5	6,0
S5	zameranie akademického športu na atletiku, basketbal, gymnastiku,	1	7,0	**W5**	nedostatočná starostlivosť o športový areál UMB Tajovského,	1,5	7,5
S6	dlhoročná tradícia v oblasti športov - karate, judo,	**1**	**8,0**	**W6**	zlý technický stav športovísk na UMB Tajovského,	1,5	8,5
S7	Triatlonový klub Trian s vyše 30 ročnou tradíciou,	**1**	**9,0**	**W7**	absencia športovej infraštruktúry (športoviská a plaváreň) pre potreby prípravy fyzioterapeutov a zdravotníckych záchranárov,	1,5	9,5
S8	UMB Hockey Team s dobrými športovými výsledkami,	1	10,0	W8	Fakulta zravotníctva SZU nedisponuje vlastným športovým klubom,	1,5	10,5
S9	TJ SLÁVIA EKONÓM UMB vykonáva činnosť na úrovni vrcholového, výkonnostného aj masového športu,	1	11,0	W9	absencia vymedzenie smerovania športu,	1,5	12,0
S10	UMB BIATHLON TEAM - univerzitný športový klub so zameraním na biatlon a bežecké lyžovanie,	1	12,0				
S11	HOROKLUB ŠK UMB (zameriava sa na outdoorové aktivity),	**1**	**13,0**				
S12	vybudovaná športová infraštruktúra pre športovú prípravu,	**1**	**14,0**				
S13	vlastné atletické areály v rámci UMB,	**1,5**	**15,5**				
S14	vlastné telocvične na uskutočňovanie halových športov,	**1**	**16,5**				
S15	krytá plaváreň na Fakulte prírodných vied,	**1,5**	**18,0**				
S16	spolupráca s vrcholovými športovými klubmi - VŠK Dukla,	**1,5**	**19,5**				
S17	akademická príprava profesionálnych trénerov,	**1**	**20,5**				
S18	Gymnastický klub ŠK UMB (zameriava sa na gymnastické športy),	**1,5**	**22,0**				
S19	aktívna spolupráca so školami regionálneho školstva,	**1**	**23,0**				
S20	aktívna Fakulta zdravotníctva SZU v oblasti športu,	**1,5**	**24,5**				
S21	študijné programy fakulty súvisiace s oblasťou športu,	**1,0**	**25,5**				
S22	účasť FZSZU na svetových unoveziádach a akademických majstrovstvách,	**1,0**	26,5				

	Spolu		26,5		Spolu		12,0
O	**príležitosti**	**váhy**	**kumul.**	**T**	**ohrozenia**	**váhy**	**kumul.**
O1	dobudovanie a vybavenie športových, športovo-rekreačných a oddychových plôch,	1,5		T1	strata záujmu o športovanie z dôvodu nedostupnosti športových ihrísk (kapacita, cenová politika),	1,5	
O2	sprístupnenie akademickej športovej infraštruktúry,	1,5	3,0	T2	vplyv nežiadúcich javov na deti a mládež (závislosti, konzumné kultúry...),	1,5	3,0
O3	zvýhodnenie systému prenájmu pre vybrané cieľové skupiny športujúcich (deti a mládež, seniori),	1,5	4,5	T3	nedostatok finančných prostriedkov na údržbu existujúcich športových objektov,	1,5	4,5
O4	skvalitnenie existujúcich areálov a doplnenie nových areálov pre potreby obyvateľov mesta, najmä so zameraním na deti a mládež,	1,5	6,0	T4	nárast sociálnej ohrozenosti mládeže,	1,5	6,0
O5	vytváranie územných a priestorových podmienok pre realizáciu rozličných športových, rekreačných a oddychových aktivít,	1,5	7,5	T5	nedostatok finančných prostriedkov na výstavbu nových športovo-rekreačných objektov,	1,5	7,5
O6	možnosť získania finančných prostriedkov z fondov EU,	1,5	11,5	T6	nepriaznivý demografický vývoj,	1,5	9,0
	Spolu		**11,5**		**Spolu**		**9,0**

Schéma SWOT analýzy:

	S silné stránky	W slabé stránky
O príležitosti	Stratégia ***SO*** 26,5	10,5 Stratégia ***WO*** 1,5 11,5
T hrozby	Stratégia ***ST*** 15	Stratégia ***WT*** 9,0

Nasledujúce tabuľky prezentujú výsledné hodnotenie prioritných silných a slabých stránok. Z hľadiska dôležitosti sú následne smerodajné pri formulovaní priorít v tejto oblasti.

Pri hodnotení porovnávame dôležitosti jednotlivých znakov navzájom pomocou troch stupňov.
1 = znak je dôležitejší ako porovnávaný
0 = znak je menej dôležitý ako porovnávaný
0,5 = váha znakov je rovnaká

Váha vybraných faktorov rozvoja									
	S1	S2, 4,7,8,9,10,11	S3	S12,13,14,	S16,19,20	S21	S22	Suma	**Váhy**
S1	-	0,5	1	0	0,5	0,5	1	2,5	**3**
S2, 4,7,8,9,10,11	0,5	-	0,5	0	0,5	0,5	1	3,0	**2**
S3	0	0,5	-	0	0,5	0,5	1	2,5	**3**
S12,13,14,	1	1	1	-	1	1	1	6,0	**1**
S16,19,20	0,5	0,5	0,5	0	-	0,5	0,5	2,5	**3**
S21	0,5	0,5	0,5	0	0,5	-	0,5	2,5	**3**
S22	0	0	0	0	0,5	0,5	-	1,0	**4**

Váha vybraných disparít									
	W1,9	W2	W3	W4	W5,6	W7	W8	Suma	**Váhy**
W1,9	-	1	0,5	0,5	0	0	0	2,0	**4**
W2	0	-	0,5	0,5	0	1	1	3,0	**3**
W3	0,5	0,5	-	0,5	0	1	1	3,5	**2**
W4	0,5	0,5	0,5	-	0	1	1	3,5	**2**
W5,6	1	1	1	1	-	0,5	0,5	5,0	**1**
W7	1	0	0	0	0,5	-	0,5	2,0	**4**
W8	1	0	0	0	0,5	0,5	-	2,0	**4**

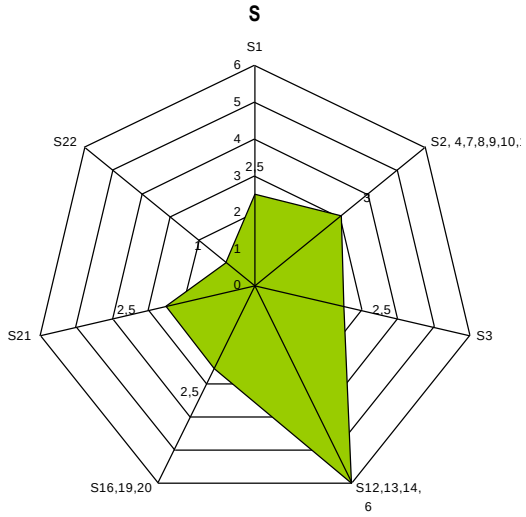

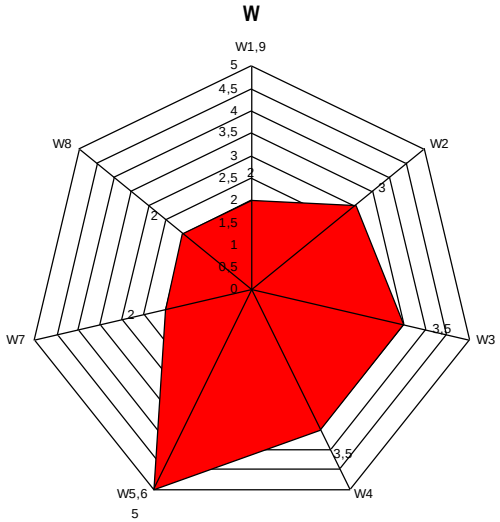

VÝKONNOSTNÝ ŠPORT A VRCHOLOVÝ ŠPORT

S	silné stránky	váhy	kumul.	W	slabé stránky	váhy	kumul.
S1	vysokoškolská príprava profesionálnych trénerov,	**1,5**		**W1**	nerovnomerná podpora športov (primárne zameranie na hokej, futbal),	**1,5**	
S2	rekonštruovaný futbalový štadión na Štiavničkách s tréningovým ihriskom,	**1,5**	**3,0**	**W2**	nedostatok kvalifikovaných trénerov v športových kluboch,	**1,5**	**3,0**
S3	rekonštruovaná atletická dráha na Štiavničkách,	**1,5**	**4,5**	**W3**	nedostatok kolektívnych športov na výkonnostnej úrovni pre dievčatá,	**1,5**	**4,5**
S4	rekonštruovaný zimný štadión,	**1,5**	**6,0**	**W4**	absencia multifunkčnej športovej haly v meste,	**1,5**	**6,0**
S5	vybudované futbalové ihrisko v Starej Sásovej,	1	7,0	**W5**	nevyvážený systém dotovania športu,	**1,5**	**7,5**
S6	vybudované futbalové ihrisko v Radvani,	**1**	**8,0**	**W6**	vysoký nájom telovcične aj pre mládež a dorast,	**1,5**	**9,0**
S7	vybudované futbalové ihrisko v m. časti Podlavice,	**1**	**9,0**	**W7**	vysoká vyťaženosť telocviční a športových hál,	**1,5**	**10,5**
S8	existencia futbalového areálu v Rudlovej,	1	10,0				
S9	systematická hokejová a fbalová príprava	1	11,0				
S10	existencia športových klubov zameraných na prípravu pre výkonnostný a vrcholový šport	1	12,0				
	Spolu		**12,0**		**Spolu**		**10,5**
O	**príležitosti**	**váhy**	**kumul.**	**T**	**ohrozenia**	**váhy**	**kumul.**
O1	dobudovanie a vybavenie športových, športovo-rekreačných a oddychových plôch,	1,5		T1	strata záujmu o športovanie z dôvodu nedostupnosti športových ihrísk (kapacita, cenová politika),	1,5	
O2	sprístupnenie výkonnostnej športovej infraštruktúry,	1,5	3,0	T2	vplyv nežiadúcich javov na deti a mládež (závislosti, konzumné kultúry),	1,5	3,0
O3	zvýhodnenie systému prenájmu pre vybrané cieľové skupiny športujúcich (deti a mládež, seniori),	1,5	4,5	T3	nedostatok finančných prostriedkov na údržbu existujúcich športových objektov,	1,5	4,5
O4	skvalitnenie existujúcich areálov a doplnenie nových areálov pre potreby obyvateľov mesta, najmä so zameraním na deti a mládež,	1,5	6,0	T4	nárast sociálnej ohrozenosti mládeže,	1,5	6,0
O5	vytváranie územných a priestorových podmienok pre realizáciu rozličných športových, rekreačných a oddychových aktivít,	1,5	7,5	T5	nedostatok finančných prostriedkov na výstavbu nových športovo-rekreačných objektov,	1,5	7,5
O6	možnosť získania finančných prostriedkov z fondov EU,	1,5	11,5	T6	nepriaznivý demografický vývoj,	1,5	9,0
	Spolu		**11,5**		**Spolu**		**9,0**

Schéma SWOT analýzy:

	S silné stránky	W slabé stránky
O príležitosti	Stratégia ***SO*** 12,0	10,5 1,5 Stratégia ***WO*** 11,5
T hrozby	Stratégia ***ST*** 0,5	Stratégia ***WT*** 9,0

Nasledujúce tabuľky prezentujú výsledné hodnotenie prioritných silných a slabých stránok. Z hľadiska dôležitosti sú následne smerodajné pri formulovaní priorít v tejto oblasti.

Pri hodnotení porovnávame dôležitosti jednotlivých znakov navzájom pomocou troch stupňov.
1 = znak je dôležitejší ako porovnávaný
0 = znak je menej dôležitý ako porovnávaný
0,5 = váha znakov je rovnaká

Váha vybraných faktorov rozvoja									
	S1	S2	S3	S4	S6	S7	S5,8	Suma	**Váhy**
S1	-	0	0	0	0	0	0	0	**2**
S2	1	-	0,5	0,5	0,5	0,5	0,5	3,5	**1**
S3	1	0,5	-	0,5	0,5	0,5	0,5	3,5	**1**
S4	1	0,5	0,5	-	0,5	0,5	0,5	3,5	**1**
S6	1	0,5	0,5	0,5	-	0,5	0,5	3,5	**1**
S7	1	0,5	0,5	0,5	0,5	-	0,5	3,5	**1**
S5,8	1	0,5	0,5	0,5	0,5	0,5	-	3,5	**1**

Váha vybraných disparít									
	W1	W2	W3	W4	W5	W6	W7	Suma	**Váhy**
W1	-	1	1	1	0,5	0,5	1	5,0	**1**
W2	0	-	0,5	0	0	0,5	0,5	1,5	**6**
W3	0	0,5	-	0	0,5	0,5	0,5	2,0	**5**
W4	0	1	1	-	0,5	0,5	0,5	3,5	**3**
W5	0,5	1	0,5	0,5	-	1	1	4,5	**2**
W6	0,5	0,5	0,5	0,5	0	-	0,5	2,5	**4**
W7	0	0,5	0,5	0,5	0	0,5	-	2,0	**5**

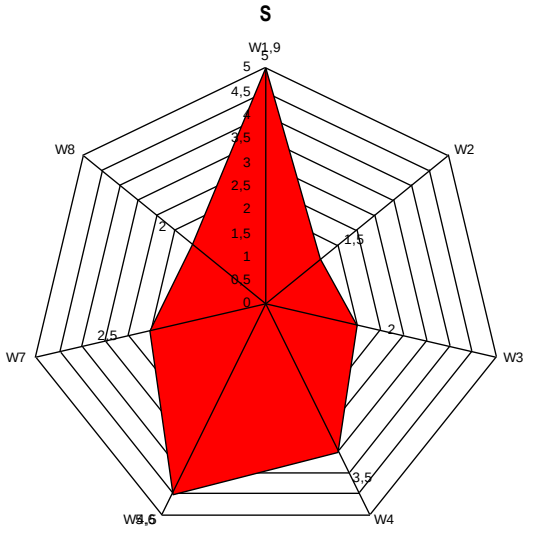

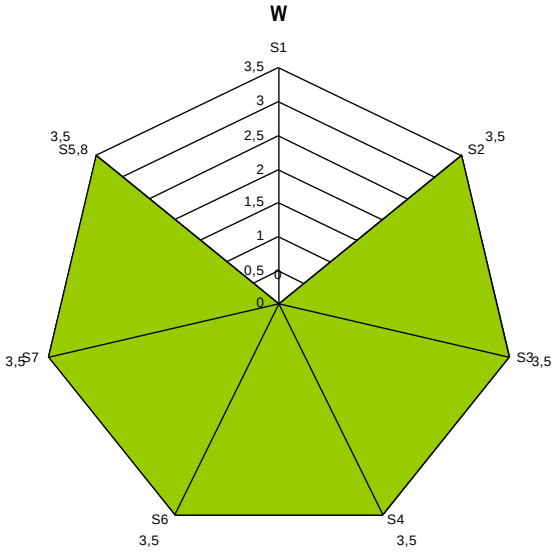

ŠTÁTNA ŠPORTOVÁ REPREZENTÁCIA

S	silné stránky	váhy	kumul.	W	slabé stránky	váhy	kumul.
S1	dlhoročná história v príprave štátnej športovej reprezentácie,	**1,5**		**W1**	absencia nadväznosti vrcholovej športovej prípravy,	**1,5**	
S2	VŠC Dukla s tradíciou olympizmu,	**1,5**	**3,0**	**W2**	realtívne uzavretý systém vrcholovej športovej prípravy bez systematickej nadväznosti jednotlivých vekových štruktúr,	**1,5**	**3,0**
S3	kvalitná športová príprava,	**1,5**	**4,5**	**W3**	vyťaženosť športovej haly na Štiavničkách,	**1,5**	**4,5**
S4	existencia ubytovacích kapacít, komerčných, ako aj verejných v rámci školskej sústavy,	**1,0**	**5,5**	**W4**	absencia nadväznosti vrcholovej športovej prípravy,	**1,5**	**6,0**
S5	existencia stravovacích kapacít, komerčných, ako aj verejných v rámci školskej sústavy,	1,5	7,0				
S6	kvalitná sieť neziskových organizácií zameraných na prípravu detí a mládeže,	**1,5**	**8,5**				
S7	prírodné prostredie vhodné na prípravu vrcholových športovcov zimných aj letných športov,	**1,5**	**10,0**				
S8	športová infraštruktúra alokovaná do lokality Štiavničky,	1,5	11,5				
S9	Vlastné stredisko športovej prípravy v lokalite Králiky,	1,5	13,0				
S10	vybudovaná lodenica pre vodácke športy v Liptovskom Mikuláši,	1,5	14,5				
S11	dobré (medailové) výsledky športovcov na svetových podujatiach - MS a Olympiáde,	**1,5**	**16,0**				
	Spolu		**16,0**		**Spolu**		**6,0**
O	**príležitosti**	**váhy**	**kumul.**	**T**	**ohrozenia**	**váhy**	**kumul.**
O1	dobudovanie a vybavenie športových, športovo-rekreačných v rezorte ministerstiev,	1,5		T1	nedostatok finančných prostriedkov na údržbu existujúcich športových objektov,	1,5	
O2	skvalitnenie existujúcich areálov a doplnenie nových areálov pre potreby obyvateľov mesta, najmä so zameraním na deti a mládež,	1,5	3,0	T2	vplyv pandemickej situácie COVID - 19	1,5	3,0
O3	vytváranie územných a priestorových podmienok pre realizáciu rozličných športových, rekreačných a oddychových aktivít,	1,5	4,5	T3	nedostatok finančných prostriedkov na výstavbu nových športových objektov,	1,5	4,5
O4	možnosť získania finančných prostriedkov z fondov EU,	1,5	6,0	T4	obmedzovanie finančných zdrojov z dôvodu slabšej výkonnosti ekonomiky,	1,5	6,0
O5	pokračovanie v tradícii olympizmu,	1,5	7,5	T5			
O6	vytvorenie integrovaného systému prípravy vrcholových športovcov	1,5	9,0	T6			
	Spolu		**9,0**		**Spolu**		**6,0**

Schéma SWOT analýzy:

	S silné stránky	W slabé stránky
O príležitosti	Stratégia ***SO*** 16,0 7,0	6,0 Stratégia ***WO*** 0 9,0
T hrozby	Stratégia ***ST***	Stratégia ***WT*** 6,0

Nasledujúce tabuľky prezentujú výsledné hodnotenie prioritných silných a slabých stránok. Z hľadiska dôležitosti sú následne smerodajné pri formulovaní priorít v tejto oblasti.

Pri hodnotení porovnávame dôležitosti jednotlivých znakov navzájom pomocou troch stupňov.
1 = znak je dôležitejší ako porovnávaný
0 = znak je menej dôležitý ako porovnávaný
0,5 = váha znakov je rovnaká

Váha vybraných faktorov rozvoja									
	S1	S2	S3	S4,5	S7,8	S8,9,10	S11	Suma	**Váhy**
S1	-	0,5	0,5	1	0,5	0	0,5	3,0	**4**
S2	0,5	-	0,5	1	0,5	0,5	1	4,0	**3**
S3	0,5	0,5	-	1	0	0	0,5	2,5	**5**
S4,5	0	0	0	-	0	0	0	0	**7**
S7,8	0,5	0,5	1	1	-	0,5	1	4,5	**2**
S8,9,10	1	0,5	1	1	0,5	-	1	5,0	**1**
S11	0,5	0	0,5	1	0	0	-	2,0	**6**

Váha vybraných disparít									
	W1	W2	W3	W4	W5	W6	W7	Suma	**Váhy**
W1	-	0,5	1	0,5				2,0	**1**
W2	0,5	-	0,5	0,5				1,5	**2**
W3	0	0,5	-	0,5				1,0	**3**
W4	0,5	0,5	0,5	-				1,5	**2**
W5					-				
W6						-			
W7							-		

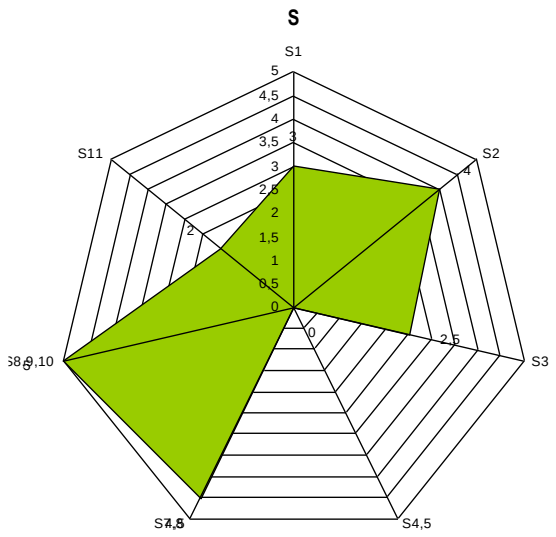

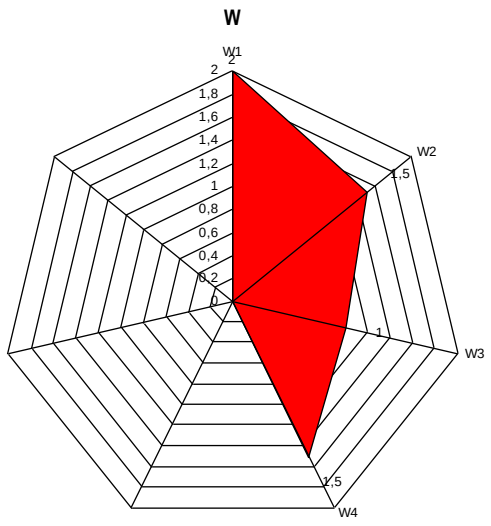

ŠPORT KOMERČNÝ

S	silné stránky	váhy	kumul.	W	slabé stránky	váhy	kumul.
S1	dostupnosť komerčnej športovej infraštruktúry v strediskách cestovnho ruhu Králiky,	**1,5**		**W1**	absencia komplexnej ponuky komerčného športu v meste	**1,5**	
S2	dostupnosť komerčnej športovej infraštruktúry v strediskách cestovného ruchu Šachtičky,	**1,5**	**3,0**	**W2**	nedostupnosť komerčej infraštruktúry v jednotlivých častiach mesta,	**1,5**	**3,0**
S3	vybudovaný športový areál - tenis - v mestskom parku, pri plážovom kúpalisku hotela Dixon,	**1,5**	**4,5**	**W3**	priestorové obmedzenia budovania športovej infraštruktúry,	**1,5**	**4,5**
S4	súkromné športové centrum v Rudlovej,	**1,0**	**5,5**	**W4**	environmentálne obmedzenia budovania športovej infraštruktúry,	**1,5**	**6,0**
S5	vybudovaná Tami aréna v m. časti Sásová,	1,0	6,5	**W5**			
S6	vybudovaná sieť komerčných zariadení na fitness	**1,0**	**7,5**	**W6**			
	Spolu		**7,5**		**Spolu**		**6,0**
O	**príležitosti**	**váhy**	**kumul.**	**T**	**ohrozenia**	**váhy**	**kumul.**
O1	dobré možnosti pre budovanie cyklistických a rekreačných trás,	1,5		T1	zmeny vo vnímaní tradičných hodnôt (pokles záujmu o niektoré hodnoty),	1,5	
O2	dobrá poloha mesta Banská Bystrica v rámci regionálnych štruktúr,	1,5	3,0	T2	negatívne dopady na životné prostredie v prípade zásadného zvýšenia cestovného ruchu v súvislosti s komerčnou športovou infraštruktúrou,	1,5	3,0
O3	dobrá poloha mesta Banská Bystrica vo väzbe na prírodné turistické, rekreačné lokality,	1,5	4,5	T3	zvýšené náklady na likvidáciu odpadu,	1,5	4,5
O4	zavádzanie nových produktov v oblasti komerčného športu,	1,5	6,0	T4	tlak na parkovacie plochy,	1,5	6,0
O5	iniciatíva športových organizácií,	1,5	7,5	T5	negatívne dôsledky v oblasti verejného poriadku,	1,5	7,5
O6	spolupráca na regionálnej úrovni v rozvoji športu,	1,5	9,0	T6			
O7	rozvoj športových aktivít so zameraním na zážitkové pobyty,	1,5	10,5	T7			
O8	spolupráca s okolitými obcami,	1,5	12,0	T8			
	Spolu		**12,0**		**Spolu**		**7,5**

Schéma SWOT analýzy:

	S silné stránky	W slabé stránky
O príležitosti	Stratégia ***SO*** 7,5	6,0 Stratégia ***WO*** 4,5 12,0
T hrozby		

Nasledujúce tabuľky prezentujú výsledné hodnotenie prioritných silných a slabých stránok. Z hľadiska dôležitosti sú následne smerodajné pri formulovaní priorít v tejto oblasti.

Pri hodnotení porovnávame dôležitosti jednotlivých znakov navzájom pomocou troch stupňov.
1 = znak je dôležitejší ako porovnávaný
0 = znak je menej dôležitý ako porovnávaný
0,5 = váha znakov je rovnaká

Váha vybraných faktorov rozvoja									
	S1	S2	S3	S4	S5	S6	S7	Suma	**Váhy**
S1	-	0,5	1	1	1	1		4,5	**1**
S2	0,5	-	1	0,5	0,5	0,5		3,0	**2**
S3	0	0	-	0,5	0,5	0,5		1,5	**4**
S4	0	0,5	0,5	-	0,5	0,5		2,0	**3**
S5	0	0,5	0,5	0,5	-	0,5		2,0	**3**
S6	0	0,5	0,5	0,5	0,5	-		2,0	**3**
S7							-		

Váha vybraných disparít									
	W1	W2	W3	W4	W5	W6	W7	Suma	**Váhy**
W1	-	0,5	0	0				0,5	**2**
W2	0,5	-	0	0				0,5	**2**
W3	1	1	-	0,5				2,5	**1**
W4	1	1	0,5	-				2,5	**1**
W5					-				
W6						-			
W7							-		

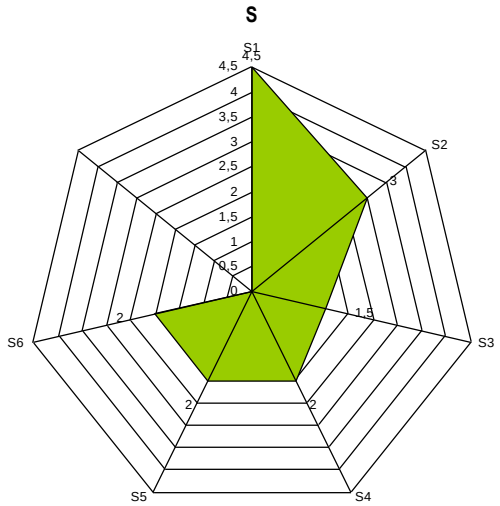

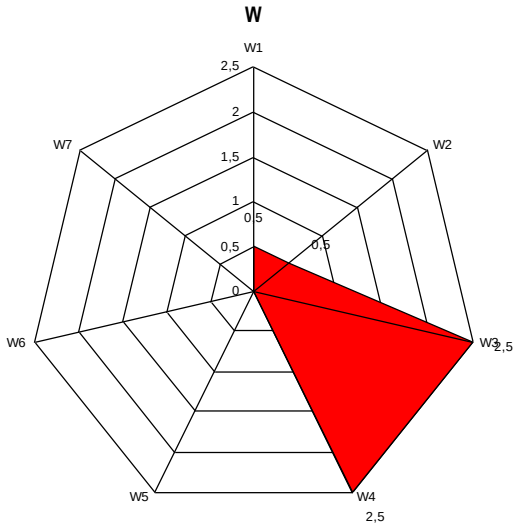

B STRATEGICKÁ ČASŤ KRŠ BB

Šport sa v súčasnosti stal osobitným sociálnym fenoménom plniacim viaceré úlohy. Šport ako prostriedok rozvoja osobnosti plní výchovnú, vzdelávaciu a sociálnu úlohu, športové aktivity vykonávané primeraným spôsobom upevňujú zdravie, šport zvyšuje národné povedomie a vlastenectvo, je kultivovaným prostriedkom trávenia voľného času a nezanedbateľná je aj komerčná úloha športu. Osobitnú dôležitosť má šport pre vypestovanie

zdravého životného štýlu u detí a mládeže. Vychádzajúc z uvedeného sa koncepcia športu zameriava na tieto hlavné priority (Koncepcia štátnej politiky v oblasti športu - Slovenský šport 2020, 2012, s.3):

- Podpora športu ako odporúčaného spôsobu aktívneho trávenia voľného času širokej verejnosti, najmä detí a mládeže,
- Podpora športovej reprezentácie a prípravy športovo talentovanej mládeže,
- Boj proti negatívnym javom v športe, vrátane boja proti dopingu, ochrany zdravia športovcov a harmonizácie antidopingovej regulácie,
- Zabezpečenie transparentného a efektívneho financovania športu.

4 VÍZIA A POSLANIE MESTA V OBLASTI ŠPORTU

Vízia

V meste Banská Bystrica je šport významnou súčasťou všetkých oblastí života. Je vybudovaná a a pravidelne sa modernizuje a rekonštruje športová infraštruktúra, ako základný predpoklad športovania obyvateľov od najnižších vekových skupín až po tie najvyššie. V rámci školského športu sa buduje chýbajúca a rekonštruuje existujúca športová infraštruktúra. Je vytvorený efektívny systém využívania športovej infraštruktúry školami, športovými klubmi a obyvateľmi mesta Banská Bystrica. V zmysle princípov otvorenej školy je v maximálnej možnej miere sprístupnená športová infraštruktúra širokej verejnosti. Mesto vytvára podmienky na rozvoj organizovanej športovej činnosti od výkonostnej až po vrcholovú. Mesto spolupracuje s akademickým sektorom, základnými školami, strednými školami, ako aj športovými organizáciami pri organizovaní športovej činnosti a budovaní efektívneho zdieľaného systému využívania športovej infraštruktúry.

Vízia športu a rekreácie do roku 2025

v lokalitách Stráže a Bánoš (v podobe kompletizácie športového vybavenia), Ploštiny, športové areály a športovo-rekreačné útvary v častiach mesta I Banská Bystrica, IX Radvaň (Pršianska terasa a časť Stupy), X Rakytovce (Lom) a XV Šalková (Záhumnie) v podobe nových plôch,

funkčná revitalizácia bývalého cementárenského lomu v Kostiviarskej na športové centrum so špecifickými športovými aktivitami regionálneho významu riešeného v koordinovanom vzťahu s navrhovaným športovo-rekreačným areálom Cmarovo (Vysielač),

v podobe priestorového rozptylu kompletizáciou a rozšírením funkčných plôch centra rekreácie a cestovného ruchu Banská Bystrica – Králiky v koordinácii s centrom Skalka (Kremnica) a v podobe ďalších športovo-rekreačných areálov tvoriacich doplnkovú vybavenosť lesoparku Urpín (ÚPN Banská Bystrica, 2020, s.101).

Vízia športu a rekreácie do roku 2050

lokalizácia ďalších športovo-rekreačných areálov v častiach mesta: III Jakub (Roveň), IV Kostiviarska (Cmarovo), VI Kremnička (Lišná skala), IX Radvaň (Mútno – golfový areál ako podpora vybavenia centra športu a rekreácie Banská Bystrica – Králiky), XV Šalková (Vlčinec), I Banská Bystrica – XV Šalková (prímestský areál zimných športov Stará kopa), XI Rudlová (rozšírenie a komplexné dotvorenie športového areálu Bánoš), IX Radvaň (Havranské), X Rakytovce (Západ) a XIV Skubín (Na úbočí),

kompletizácia funkčnej štruktúry uvažovaného obytného útvaru v časti mesta II Iliaš športovou a rekreačnou vybavenosťou,

lokalizácia nového športového centra Banskej Bystrice v časti mesta III Jakub (lokalita Roveň) ako alternatívna možnosť (ÚPN Banská Bystrica, 2020, s.101).

Poslanie
Poslanie je komplexná a všeobecná definícia objasňujúca mandát mesta Banská Bystrica v oblasti športu. Poslanie opisuje a prezentuje základné služby, ktoré poskytuje a identifikuje hlavných „zákazníkov", t.j. jej obyvateľov, miestnych podnikateľov, záujmové združenia a pod. Poslanie vyjadruje základný dôvod existencie mesta Banská Bystrica v oblasti športu a trávenia voľného času a odpovedá na tri otázky: Čo mesto robí v oblasti športu? Prečo to robí? Pre koho to robí? Predpokladom pre zabezpečovanie kvalitných služieb v oblasti športu obyvateľom mesta, neziskovému sektoru, podnikateľom či návštevníkom a celkový plynulý chod samosprávy a jej orgánov je dôsledný denný operatívny manažment a realizácia profesionálnych interných služieb. Tieto zahŕňajú celú škálu aktivít počnúc obstarávaniami tovarov, služieb a prác, cez interné právne poradenstvo a zastupovanie mesta pri súdnych sporoch až po udržiavanie počítačovej siete, zálohovanie dát či aktualizovanie a zverejňovanie informácií o športe, ktoré slúžia aj obyvateľom mesta.
Samospráva mesta Banská Bystrica disponuje aj nemalým majetkom – športovými areálmi, kúpaliskom, plavárňou, budovami, pozemkami, školskými ihriskami, atď. Efektívne spravovanie aktív v tomto rozsahu a zabezpečovanie jeho maximálnej výnosnosti je možné len za predpokladu existencie prehľadnej a aktuálnej evidencie, ktorá slúži vedeniu mesta a poslancom mestského zastupiteľstva. Významnú úlohu zohráva aj odborné vzdelávanie zamestnancov úradu s cieľom zabezpečiť ich ďalší profesionálny rast, vedúci k zvýšeniu kvality samosprávou poskytovaných služieb v oblasti športu. Medzi významné činnosti - a to najmä z pohľadu obyvateľov mesta – patrí administrovanie športovej infraštruktúry. Na druhej strane autority (poslanci mestského zastupiteľstva) rozhodujú o všetkých dôležitých zmenách, ktoré sa premietajú do oblasti športu, napr. prostredníctvom všeobecne záväzných nariadení. Jedným zo základných predpokladov rozvoja športu v meste je dodržiavanie zákonnosti a pravidiel miestnej samosprávy, ochrana života, ale aj životného prostredia.

V rámci svojho poslania mesto Banská Bystrica vytvára podmienky na zmysluplné trávenie voľného času detí, mládeže a obyvateľov mesta, ako najvhodnejšiu prevenciu proti drogám a civilizačným chorobám. V rámci tejto filozofie samospráva organizuje alebo podporuje celý rad rekreačných a športových aktivít. Súčasťou politiky mesta je subvencovanie športových klubov a telovýchovných organizácií prostredníctvom dotácií z rozpočtu mesta. Mandát na podporu rekreačného a výkonnostného športu v meste vyplýva zo zákona č. 369/1990 Zb. o obecnom zriadení, Všeobecne záväzného nariadenia o poskytovaní dotácií či koncepčných a strategických dokumentov prijatých mestským zastupiteľstvom. Vytváranie vhodného prostredia pre rekreačný a výkonnostný šport z peňazí daňovníkov, je jednou z ciest tvorby a prezentácie dobrého mena mesta. Vhodné podmienky pre šport a ponuka verejných športovísk sú súčasťou konkurenčného boja miest o lepšie podmienky pre život. Prínosy z financovania a podpory športu na území mesta sa prejavia vo forme zdravšieho života obyvateľov, zvýšeného záujmu o bývanie v meste, v náraste členských základní podporovaných športov.

Hlavným rozvojovým dokumentom mesta Banská Bystrica je územný plán, ktorý je potrebné pri formulovaní vízie Koncepcie rozvoja športu mesta plne rešpektovať. Ako základný zákon mesta v oblasti územného plánovania definuje smerovanie mesta aj v oblasti športu a rekreácie. Definuje hlavné smerovanie v meste aj pre oblasť športu a rekreácie vo výhľadovom období do roku 2025 a do roku 2050.

Hodnotenie rozvoja športovej infraštruktúry

A) Hodnotenie z hľadiska environmentálnych dôsledkov
Ochrana vody - rešpektovanie CHVO Nízke Tatry v časti mesta IX Radvaň pri návrhu nových funkčných plôch rekreácie a športu - investičná výstavba na týchto plochách musí spĺňať požiadavky kladené na výstavbu v CHVO podľa § 31, ods. 4, zákona č.364/2004 Z.z. o vodách.

Klimatické pomery - v oblastiach s navrhnutým rozvojom funkčných plôch rekreácie a športu - návrh zvýšeného zastúpenia plôch zelene, ktorá svojou bioklímou priaznivo vplýva na ľudský organizmus i na pocitovú a zdravotnú pohodu ľudí.

Ochrana prírody a krajiny - pri výstavbe športovej infraštruktúry zabezepčiť maximálne možné rešpektovanie vyhlásených chránených území prírody, chránených stromov, ako aj lokalít významných z hľadiska ochrany prírody a krajiny, vrátane lokalít zahrnutých do Európskej sústavy chránených území Natura 2000 ÚPN mesta na nich v zásade nenavrhuje nové funkčné plochy a aktivity okrem funkcie lesoparku). Maximálne možné rešpektovanie navrhovaných chránených území na území mesta – území európskeho významu, ktoré budú podliehať schvaľovaciemu procesu. Stanovenie opatrení na zmiernenie možných negatívnych vplyvov realizácie navrhovaných funkčných plôch rekreácie a športu a dopravných línií na chránené územia prírody. Stanovenie opatrení na zmiernenie možných negatívnych vplyvov realizácie navrhovaných funkčných plôch a dopravných línií na lokality významné z hľadiska ochrany prírody a krajiny (genofondovo, floristicky a anorganicky významné lokality, mokrade) Stanovenie odporúčaných spôsobov obhospodarovania územia v NP Nízke Tatry a navrhovanej CHKO Kremnické vrchy (záujmové územie).

Ochrana zelene - dotvorenie parkov okružného pásma, ktorými sú najmä park THK dotvárajúci funkčno-kompozičnú štruktúru celomestského športovo-rekreačného centra Štiavničky a športového centra UMB.

Celkove je možné konštatovať, že z environmentálneho hľadiska dôjde v prípade realizácie rozvoja športovej infraštruktúry v meste k zlepšeniu kvality ovzdušia, klímy, atď. Chránené územia prírody, prvky ÚSES a ostatné ekologicky významné plochy budú dotknuté len v minimálnej miere nevyhnutnej pre realizáciu celomestsky dôležitých investícií v oblasti športu. Vzrastie celková výmera vnútromestskej zelene i rekreačno-oddychových plôch v bezprostrednom okolí zastavaného územia (ÚPN Banská Bystrica, 2020, s.557 - 560).

B) Hodnotenie z hľadiska socio-ekonomických dôsledkov výstavby športovej a rekreačnej infraštruktúry
Návrh dobudovania komplexného strediska cestovného ruchu Králiky (rekonštrukcia jestvujúcich a výstavba nových zariadení) a jeho prepojenia so strediskom turizmu Skalka v Kremnických vrchoch Návrh vybudovania nových zariadení rekreácie a športu v záujme saturácie nárokov obyvateľov mesta v návrhovom období (2-3 viacúčelové ihriská, 3-4 areály tenisových ihrísk vrátane 1 tenisového štadióna, 2-3 telocvične pre verejnosť, 2-3 športové haly, 1 kolkárenská závodná hala a 2-3 menšie kolkárne, 1 otvorené kúpalisko, 1-2 kryté plavárne, 1 centrálna otvorená ľadová plocha a viaceré menšie v obytných súboroch, rekonštrukcia súčasného zimného štadióna na viacúčelovú halu, 1 nový centrálny zimný štadión s tribúnami, golfový areál v lokalite Mútno, vodácka základňa na Hrone v ČM XV Šalková, sieť cykloturistických a peších turistických trás).

Návrh dobudovania jestvujúceho lyžiarskeho areálu zdravia, rozšírenia jestvujúceho športovorekreačného areálu Pod Suchým vrchom na úroveň základne/strediska turizmu a areálu Stará kopa - Hlinište pri Šalkovej.

Návrh rozšírenia športového areálu v Rudlovej (na Bánoši), obnovy a funkčnej zmeny športového areálu Žltý piesok na Uhlisku, prebudovania bývalého areálu panelárne v ČM VII Majer na zariadenia športovo-relaxačné a oddychové, ako aj mnohých ďalších.

Návrh menších športovo-rekreačných areálov aj so širšou voľnočasovou náplňou vo väzbe na OS v ČM I Banská Bystrica, VIII Podlavice, IX Radvaň, XI. Rudlová a XII. Sásová.

Návrh prebudovania a využitia viacerých športových areálov v rámci základných a stredných škôl pre širokú verejnosť.

Návrh vybudovania nových ubytovacích kapacít do celkového počtu 1.800 lôžok (ÚPN Banská Bystrica, 2020, s.562).

C) Hodnotenie z hľadiska územno-technických dôsledkov
Návrh primárneho rozvoja športu a rekreácie do roku 2025 v rámci návrhu v dvoch úrovniach priestorovej lokalizácie a to:
- v rámci funkčno-priestorového členenia územia mesta,
- lokalizáciou formou rozptýlenej štruktúry na území jednotlivých častí lesoparku, prímestských lesov a mestských lesov na území Banskej Bystrice.

Návrh sústredenia športu a rekreácie v rámci primárneho rozvoja na celomestský športovo-rekreačný areál Štiavničky, športový areál UMB, športový areál Bánoš a priestor strediska CR Králiky. Návrh sekundárneho rozvoja športu a rekreácie do roku v rámci menších športových a rekreačných areálov v urbánnom jadre, okružnom pásme intenzívne urbanizovaného územia a v extravilánovom území mesta.

Návrh sústredenia primárneho rozvoja športu a rekreácie do roku 2025 na funkčnú revitalizáciu časti územia bývalého cementárenského lomu v Kostiviarskej na športové centrum. Návrh sekundárneho rozvoja športu a rekreácie do roku 2050 kompletizáciou športového a rekreačného vybavenia v rámci funkčnej štruktúry obytného útvaru v ČM II Iliaš.

Navrhované urbanistické riešenie je možné hodnotiť z hľadiska územno-technických súvislostí nasledovne: z hľadiska rozvoja rekreácie a športu navrhuje dostatočnú ponuku plôch pre uvažované plochy a zariadenia v zastavanom území mesta i mimo neho a stanovuje nároky na saturovanie potrieb obyvateľov Banskej Bystrice na rekreáciu v záujmovom území (ÚPN Banská Bystrica, 2020, s.566 - 567).

4.1. Politika športu mesta Banská Bystrica

Politika športu mesta Banská Bystrica je definovaná strategickými dokumentami mesta ako sú Územný plán mesta Banská Bystrica, Programom hospodárskeho rozvoja a sociálneho rozvoja mesta Banská Bystrica, Komunitným plánom sociálnych služieb, Integrovanou územnou stratégiou udržateľného mestského rozvoja Banská Bystrica, Koncepciou rozvoja športu mesta Banská Bystrica.

ÚPM
Hlavným cieľom ÚPN mesta Banská Bystrica je zohľadnenie prebiehajúcej zmeny spoločensko-ekonomických podmienok, ale predovšetkým súčasného legislatívneho stavu v oblasti vlastníckych vzťahov, a to z hľadiska zosúladenia individuálnych a verejných záujmov, ktoré sa premietajú najmä do problematiky vymedzovania verejného záujmu a verejnoprospešných stavieb, kompetencií a práv mestskej samosprávy vo vzťahu na jednej strane ku štátnej správe a na druhej k občanom, ktorá v záujme zabezpečenia komplexného rozvoja územia a plnenia úloh samosprávy musí pružne reagovať na požiadavky riešenia konkrétnych investično-podnikateľských aktivít, ako aj vývoja v oblasti, objektívnych tendencií v premenách sídelnej štruktúry Slovenska a jeho jednotlivých regiónov so zohľadnením najmä požiadaviek na rozvoj mesta vyplývajúcich zo záväznej časti ÚPN VÚC Banskobystrického kraja z roku 1998 vyhlásenej nariadením vlády SR č. 263/1998 a následnej aktualizácie z roku 2004 a 2009, požiadaviek na rozvoj mesta vyplývajúcich zo záväznej časti Koncepcie územného rozvoja Slovenska 2001, vyhlásenej nariadením vlády SR č. 528/2002 Z.z., zapojenia SR do európskych štruktúr, odvetvových koncepcií a stratégií a ostatných známych zámerov rozvoja územia. územnosprávnych zmien v širšom priestore mesta vyvolané odčleňovaním jednotlivých obcí po r. 1989. Ďalej zámerov formovania nadradeného dopravného a technického vybavenia, koncepčných názorov na formovanie urbánnej štruktúry mesta, reštrukturalizácie hospodárskej základne mesta i jeho záujmového územia, princípov formovania mesta v oblasti spoločenskej vybavenosti a sociálnej (**teda aj športovej**) infraštruktúry, koncepcií riešiacich základný komunikačný systém mesta a rozvoj jeho technického vybavenia.
Schválený územný plán mesta by mal ako podklad pre rozhodovanie o rozvoji a konkrétnej (**aj športovej**) výstavbe na území mesta slúžiť okrem samosprávnych orgánov mesta Banská Bystrica aj orgánom Banskobystrického samosprávneho kraja a štátnej správy, zodpovedným za rozhodovanie v území (ÚPM, 2020. s.5 - 6).
V súlade s predpokladmi sa orientuje Politika športu v rámci základnej urbanistickej koncepcie plošného rozvoja mesta športu a rekreácie na:

Variant 1

primárny rozvoj rekreácie a športu pozdĺž Tajovského potoka, dobudovaním a modernizáciou areálu Štiavničky a UMB, pozdĺž Hrona v časti mesta Kremnička, v priestore bývalého lomu Kostiviarska a v priestore strediska CR Králiky, sekundárny rozvoj rekreácie a športu dostavbou plôch a zariadení v jednotlivých častiach mesta v súvislosti s potrebami jestvujúcej i navrhovanej bytovej výstavby.

Variant 2

primárny rozvoj rekreácie a športu pozdĺž Hrona v časti mesta Uhlisko s využitím časti dnešného areálu Smrečiny, pozdĺž Hrona a v časti Majer, intenzifikáciou v 1.etape vybudovaných rekreačno-športových zariadení v bývalom lome Kostiviarska a ďalšou kompletizáciou strediska CR Králiky (vrátane vytvorenia spoločného strediska Skalka – Králiky), sekundárny rozvoj rekreácie a športu výstavbou nových plôch a zariadení v jednotlivých častiach mesta v súvislosti s potrebami navrhovanej bytovej výstavby,

V súlade s predpokladmi a zámermi bola základná urbanistická koncepcia plošného a priestorového rozvoja mesta a politika športu orientovaná najmä na:

do roku 2025 primárny rozvoj rekreácie a športu pozdĺž Tajovského potoka v ose: športový areál Štiavničky – plážové kúpalisko intenzifikovaním využitia priestorov celomestského športovo-rekreačného centra (Štiavničky, plážové kúpalisko), rozvojom nových plôch pozdĺž Hrona v priestoroch medzi Majerom a Šalkovou, reanimáciou rekultivovaného priestoru bývalého cementárenského lomu Kostiviarska a kompletizáciou centra rekreácie a cestovného ruchu Banská Bystrica – Králiky, sekundárny rozvoj rekreácie a športu dostavbou plôch a zariadení v jednotlivých častiach mesta v súvislosti s potrebami komplexného dotvorenia bytovej výstavby, dostavaním stávajúceho areálu UMB vo vysokoškolskom centre Sásová, ako aj rozvojom komplementárnej vybavenosti územia lesného mestského parku

primárny rozvoj rekreácie a športu **po roku 2025** ďalším pokračovaním pozdĺž Hrona, intenzifikáciou športovo-rekreačného využitia priestorov vybudovaných v bývalom cementárenskom lome Kostiviarska, kompletizáciou a rozšírením funkčných plôch centra rekreácie a cestovného ruchu Banská Bystrica – Králiky v súvislosti s koordinovaným rozvojom integrovaného centra Skalka –Banská Bystrica – Králiky, prestavbou bývalého areálu technických služieb Pod kopou na areál športu, rekreácie, relaxácie, sekundárny rozvoj rekreácie a športu výstavbou nových plôch a zariadení v jednotlivých častiach mesta v spojitosti s potrebami navrhovanej bytovej výstavbe po roku 2025 (ÚPM, 2020. s.7 - 10).

PHSR

Program hospodárskeho a sociálneho rozvoja mesta Banská Bystrica na roky 2015 - 2023 (skrátene PHSR) je strednodobý strategický dokument, ktorý definuje komplexnú predstavu o budúcnosti rozvoja mesta Banská Bystrica. Bol spracovaný na základe zákona č. 539/2008 Z. z. o podpore regionálneho rozvoja v znení zákona č. 309/2014 Z.z. Iniciátorom a garantom PHSR mesta je Mesto Banská Bystrica, užívateľmi programu sú všetci občania, podnikatelia, súčasné a budúce inštitúcie v meste. PHSR mesta Banská Bystrica vznikol ako dohoda zástupcov Mesta a Mestského úradu Banská Bystrica s partnermi - predstaviteľmi kľúčových verejných a súkromných inštitúcií v meste - o budúcom smerovaní mesta, o víziách, cieľoch a opatreniach pre rozvoj mesta. Zároveň berie do úvahy názory občanov a podnikateľov pôsobiacich v meste zistené v dotazníkových prieskumoch a počas verejných diskusií (6.6.2021, https://cdn.banskabystrica.sk/Dokumenty-mesta/phsr_mesta_banska_bystrica_2015-2023.pdf). Politika športu v PHSR je zadefinovaná Programom KULTÚRA, ŠPORT, VOĽNÝ ČAS A MLÁDEŽ.

Integrovaná územná stratégia udržateľného mestského rozvoja Banská Bystrica

Udržateľný mestský rozvoj (ďalej aj „UMR“) je významnou spoločnou agendou všetkých členských krajín EÚ, čomu zodpovedá okrem iného povinná alokácia na udržateľný mestský rozvoj z Európskeho fondu regionálneho rozvoja z alokácie na národný štát pre roky 2021 – 2027 vo výške minimálne 8%. Východiskom pre prípravu Integrovanej územnej stratégie udržateľného mestského rozvoja Banská Bystrica (ďalej aj „IÚS UMR“) boli vypracované rozvojové a strategické dokumenty a to najmä: Program hospodárskeho a sociálneho rozvoja mesta Banská Bystrica na roky 2015 – 2023 (aktualizovaný v decembri 2019), Regionálna integrovaná územná stratégia Banskobystrického kraja 2014 – 2020 (ďalej aj „RIÚS BBK“) a Integrovaná územná stratégia mestskej funkčnej oblasti mesta Banská Bystrica na roky 2014 – 2020. Súčasné územie UMR tvorí krajské mesto Banská Bystrica spolu s jeho mestským funkčným územím (1+18 obcí): Mesto Banská Bystrica a obce: Badín, Dolný Harmanec, Harmanec, Horná Mičiná, Horné Pršany, Hronsek, Kordíky, Králiky, Kynceľová, Malachov, Môlča,

Nemce, Riečka, Selce, Slovenská Ľupča, Tajov, Špania Dolina, Vlkanová (5.6.2021, https://www.banskabystrica.sk/samosprava/).

Koncepcia rozvoja športu mesta Banská Bystrica
Koncepcia rozvoja športu na základe analýzy súčasného stavu stanovuje základné ciele, na ktoré sa bude v budúcnosti orientovať podpora mesta Banská Bystrica. Do jej plnenia by mali aktívne vstúpiť viacerí aktéri – vedenie mesta, poslanci mestského zastupiteľstva, mestský úrad, športové kluby (organizácie) a široká verejnosť. Pre naplnenie koncepcie rozvoja športu mesta je dôležité, aby sa s ňou stotožnila športová verejnosť na všetkých úrovniach.

Koncepcia štátnej politiky v oblasti športu - Slovenský šport 2020
Cieľom koncepcie športu je pomenovať aktuálne problémy slovenského športu a za aktívnej účasti všetkých zainteresovaných (športovcov, rodičov, učiteľov, trénerov, riaditeľov a zriaďovateľov škôl, športových funkcionárov, médií) a za podpory vlády SR, hľadať východiská a riešenia jeho ďalšieho napredovania. Pritom je dôležité si uvedomiť, že každý článok tohto reťazca je rovnako dôležitý a nezastupiteľný. Za to, či, ako a koľko sa ľudia venujú športu sú rovnako zodpovední občania, rodičia, učitelia telesnej a športovej výchovy, tréneri, Vláda SR a Národná Rada SR.

5 FORMULÁCIA STRATÉGIE

STRATEGICKÝ CIEĽ

Zabezpečiť trvalo udržateľný rozvoj športu, po ekonomickej, inštitucionálnej, infraštruktúrnej a spoločenskej stránke. Ekonomický a spoločenský rozvoj bude zabezpečený prostredníctvom disponibilného potenciálu nachádzajúceho sa v ľudských, materiálnych, inštitucionálnych a prírodných zdrojoch. Hlavnú podporu bude mesto sústreďovať do oblasti športu pre všetkých, ktorý vytvára najlepšie predpoklady pre zapojenie čo najširšej verejnosti. Zároveň bude podporovať výstavbu športovej infraštruktúry, ktorá prináša najlepšie sinergické efekty - aktívne trávenie voľného času čo možno najväčšej skupiny obyvateľstva a pozitívny vplyv na iné oblasti života (zdravie, kriminalita, životné prostredie). Významnou súčasťou bude podpora organizovaného výkonnostného a vrcholového športu. Mesto bude podporovať športy s najväčšími aktívnymi členskými základňami a najlepšími športovými výsledkami, bude podporovať budovanie efektívneho systému športovej prípravy od útleho veku až do dospelosti. Mesto sa sústredí na doplnenie športovej infraštruktúry podľa reálneho dopytu aktívne športujúcej verejnosti a zabezpečí pravidelnú údržbu a obnovu už existujúcej športovej infraštruktúry. Významný prvok športu v meste Banská Bystrica predstavuje školský šport. Mesto sa sústredí na systematickú výstavbu a údržbu školskej športovej infraštruktúry, ktorá vytvára priaznivé predpoklady aj na športovanie širokej verejnosti. V udržateľnej miere mesto túto infraštruktúru sprístupní aj verejnosti.

Formulácia strategického cieľa vychádza z predpokladu, že budú vytvorené podmienky pre stabilizáciu a rast príjmov mestského rozpočtu. Zvyšovanie príjmov na udržateľnej úrovni v dlhodobom horizonte a rast konkurencieschopnosti mesta je považované za prioritu. Zároveň však musia byť vytvorené také podmienky, aby sa nezvyšovali výdavky iných verejných prostriedkov, ale aby nastala ich konsolidácia za účelom podpory nových rozvojových projektov v športe. Navrhovaná stratégia vychádza zo strategických prístupov v rámci regionálneho rozvoja, ktoré sú postavené na:

- aktivizácii nedostatočne využívaného potenciálu a podpore športu,
- rozšírení a zvýšení podielu aktivít na úrovni partnerstva,
- aktivizácii nástrojov riadenia verejných výdavkov za účelom ich zníženia.

Súbežne je však potrebné venovať pozornosť aj rozvíjaniu ľudských zdrojov v športe. Hlavným zámerom stratégie v tejto oblasti je zapojenie viacerých subjektov a postup riešenia danej problematiky v rámci partnerstva.

V oblasti vybavenia územia športovou infraštruktúrou sa stratégia orientuje hlavne na vybudovanie prepojenia systému ekologickej a bezpečnej cyklistickej dopravy tak, aby bola zabezpečená napojenosť na existujúce cyklistické koridory v dostatočnom čase, kvalite a pri dosiahnutí čo najvyššej bezpečnosti. Okrem zlepšenia dopravnej cyklistickej obslužnosti sa pozornosť venuje aj rozvoju školského športu a organizovnaého športu. Stratégia v oblasti vplyvov športu na životné prostredie je zameraná na zlepšenie situácie v oblasti využívania ekologických dopravných prostriedkov (bicykle, kolobežky) a zmenu vzťahu obyvateľov k tejto problematike. Stratégia je založená na eliminácii kľúčových disparít, ktoré sú bariérou rozvoja a na využití pozitívnych výhod, ktoré poskytujú príležitosti pre dlhodobý rozvoj. To je možné uskutočniť len na úrovni partnerstva spoluprácou verejného a súkromného sektora a integrovaným prístupom k riešeniu ekonomických, sociálnych a environmentálnych aspektov. Na dosiahnutie strategického cieľa budú podporovať globálne ciele podľa jednotlivých kľúčových odvetví športu. Uvedené ciele plne korešpondujú s hlavnými cieľmi definovanými v Koncepcii športu SR a a podporujú jej naplnenie. Významnou oblasťou je efektívna spolupráca s organizáciami výkonnostného a vrcholového športu, či štátnej športovej reprezentácie, ktoré tvoria neoddeliteľnú súčasť športovej histórie Banskej Bystrice.

Návrh rozšírenia resp. založenia ďalších zariadení / areálov pre rekreáciu a šport na území mesta a v blízkom okolí:

- ihriská veľkoplošné - súčasný počet je vyhovujúci,
- ihriská stredno - a maloplošné – treba uprednostniť výstavbu viacúčelových ihrísk (volejbal, basketbal, nohejbal, hádzaná), ihrísk pre hokejbal, squatch, a to podľa možností združených do 2-3 športových areálov, pri nedostatku priestorových možností aj samostatne lokalizovaných a v kombinácii so školskými ihriskami,
- tenisové ihriská – 1 štadión s tribúnou, 3-4 areály s dvorcami,
- telocvične - 2 - 3 prednostne pre verejnosť s predpokladom vyššie spomenutého
- intenzívneho využívania školských telocviční verejnosťou,
- športové haly - 1 pre závodné športy s tribúnami, 1 miestna (pre športujúcu verejnosť), bowling hala, 1 kolkárenská závodná hala, 2 - 3 menšie kolkárne (obytné súbory, extravilán),
- 1 otvorené kúpalisko budované, prípadne prírodné (za predpokladu vybudovania vodnej nádrže nad obcou Selce),
- aquapark v rámci športovo-rekreačnej zóny Štiavničky,
- kryté plavárne - 1 - 2 nové,
- navrhované menšie vodohospodárske plochy s prípadnou možnosťou rekreačného využitia,
- vodácke základne v záujmovom území mesta – vo Vlkanovej a Hronseku,
- otvorené ľadové plochy - 1 centrálna, viaceré menšie vo väčších obytných súboroch,
- zimné štadióny - rekonštrukcia jestvujúceho hokejového, výstavba 1 nového centrálneho s tribúnami,
- dopravné detské ihrisko,
- športové strelnice – obnova strelnice pri ceste do Hornej Mičinej (mimo územie mesta), návrh na zrušenie strelnice v lokalite lomu v Podlaviciach a nahradenie strelnicou v priestore rekultivovaného lomu Pod Dúbravou (v prípade splnenia požiadaviek RÚVZ),
- paragliding – v priestore Starej kopy (s vybavenosťou),
- lyžiarske terény – dobudovanie jestvujúcich: Areál zdravia, Pod Suchým vrchom, Králiky (rozšírenie a na Hliništi pri Šalkovej,
- lyžiarsky skokanský mostík – Králiky (rekonštrukcia),
- cykloturistické a pešie turistické trasy – vybudovanie siete trás vychádzajúcich z okrajov intravilánu - z cykloturistických ide o trasy: mesto – Kynceľová – Podhorice – Slovenská Ľupča - Šalková (30 km), okolo Urpína, cez Moštenickú dolinu, pod Hrubým vrchom cez Šachtičku na Donovaly, Nemčiansko-Selčiansky okruh) (ÚPN m. BB, 2020, s.237 - 238).

Návrh väčších športovo-rekreačných území v intraviláne mesta

Športová rekreačná zóna

Hlavným športovo-rekreačným územím v intraviláne mesta je športovo-rekreačná zóna Štiavničky, skladajúca sa z dvoch častí – areálov:

- športový areál tvoria: centrálny futbalovo-atletický štadión s cvičnými ihriskami, objekty krytej plavárne a športovej haly a nadväzujúci tenis-squatch areál Dixon aj s hotelom,
- rekreačno-športový areál tvorí plážové kúpalisko s aquaparkom Aqualandia.

V zóne Štiavničky uvažuje ÚPN mesta do roku 2025 so stabilizáciou oboch areálov (športového so štadiónom aj športovo-rekreačného s plážovým kúpaliskom). Na základe požiadavky rektorátu Univerzity Mateja Bela 13, ako aj vývoja urbanistických vzťahov v osi Europa Shopping Centre – Podlavice, však koncepcia ÚPN mesta rieši výhľadové dotváranie predmetného územia do roku 2050 ponechaním len rekreačno-športového areálu, krytej plavárne, športovej haly a nadväzujúceho tenisovo-sqatchového centra v areáli hotela Dixon, zatiaľ čo futbalovo-atletický štadión s cvičnými ihriskami navrhuje na prestavbu v podobe komplexného dotvorenia vybavenostného centra Europa. Z týchto dôvodov uvažuje výhľadová koncepcia mesta s dvoma lokalitami nového centrálneho športového areálu, a to (ÚPN m. BB, 2020, s.237 - 241):

- v lokalite Roveň v ČM IV Kostiviarska, alebo
- v lokalite mimo územia mesta, na území obce Badín.

Športovo-rekreačné areály
ÚPN mesta počíta na území Banská Bystrica s nasledovnými športovo-rekreačnými areálmi:
- navrhovaný športový areál Kostiviarska-lom (pre účely rekreačného, športového a poznávacieho turizmu, vzhľadom na vhodnú polohu pri medzinárodnej turistickej trase Budapešť – Krakow),
- menší areál v Uľanke, v súčasnosti futbalové ihrisko, s návrhom na mierne rozšírenie,
- športový areál UMB v Sásovej - lokalita Stráže, slúžiaci prevažne školstvu, aj so športovou strelnicou,
- športový areál v Rudlovej (na Bánoši) s náplňou zariadení pozemných športov, s navrhovaným rozšírením južným smerom
- športovo-rekreačný areál navrhovaný v severnej časti Sásovej nad Pieninskou ulicou, prednostne pre verejnosť s návrhom krytej plavárne s výbehovou plochou na slnenie a loptové pohybové hry,
- súčasný areál zimného štadióna pri Hrone – Uhlisko s možnosťou prebudovania na viacúčelovú športovú halu,
- navrhovaný rekreačný areál v lokalite Pod rybou, prevažne s funkciou verejnej zelene – mestského parku,
- športový areál Žltý piesok vyžadujúci obnovu a funkčnú zmenu (napr. výstavba bobovej dráhy namiesto lyžiarskeho mostíka) a slúžiaci aj ako nástup do lesoparku Urpín s väzbou na spoločenskú funkciu (religiózne centrum – Kalvária),
- dva navrhované rekreačno-športové areály na Pršianskej terase (v rámci nového OS),
- prebudovanie bývalého areálu panelárne v ČM VII Majer na zariadenia športovo-relaxačné a oddychové (halové športovo-relaxačné činnosti),
- navrhované menšie športovo-rekreačné areály aj so širšou voľnočasovou náplňou vo väzbe na OS v ČM I Banská Bystrica, ČM VIII Podlavice, ČM IX Radvaň, ČM XI Rudlová, ČM XII Sásová, a ďalšie,
- zariadenia školskej telovýchovy (ihriská, telocvične) zahrnuté do plôch školských areálov,
- polyfunkčné centrum Europa shopping center na Troskách s informačným centrom pre cestovný ruch a menšími športovými, príp. relaxačnými zariadeniami (ÚPN m. BB, 2020, s.237 - 241).

V polohe zámeru v dlhšom časovom výhľade po r. 2025 zostáva možnosť vybudovania viacerých športových krytých zariadení na časti územia bývalého závodu Smrečina v napojení na uvažované výstavisko ako významný areál pre širší cestovný ruch až medzinárodného významu.

Návrh väčších športovo-rekreačných území v extraviláne mesta
V záujmovom území mesta navrhuje ÚPN areál ďalšieho letného kúpaliska ako prírodného kúpaliska na vodnej nádrži nad obcou Selce. V bližšom extraviláne navrhuje ÚPN mesta len otvorené zariadenia s prírodným povrchom pre loptové hry, detské ihriská s náradiami prírodného charakteru, výletné kolkárne, a to v rámci:

- rozšírenia jestvujúceho lyžiarskeho Areálu zdravia,
- rozšírenia jestvujúceho športovo-rekreačného areálu Pod Suchým vrchom na úroveň základne/strediska turizmu (lyžiarsky terén, križovatka turistických trás, ponyfarma),
- výhľadového dobudovania strediska rekreačno-športového lyžovania (Stará Kopa – Hlinište),
- lesoparku Urpín – na jeho lúčnatom temene v napojení na areál Žltý piesok.

V mestskom intraviláne navrhuje ÚPN mesta promenádnu trasu pozdĺž pravého a čiastočne aj ľavého brehu Hrona. Ďalšia nová požiadavka je na vytvorenie rekreačného okruhu, resp. v tvare slučky v trase Malachov –

Suchý vrch – Králiky – Kordíky – Harmanec. V intraviláne mesta umožňujú pobyt v zeleni verejne dostupné objekty zelene, najmä parky, parčíky, líniová zeleň – aleje, promenády (ÚPN m. BB, 2020, s.237 - 241).

Komplexné stredisko cestovného ruchu Králiky
Králiky sú najvýznamnejším športovo-rekreačným priestorom mesta v extraviláne a keďže majú predpoklady stať sa v budúcnosti komplexným strediskom cestovného ruchu zaoberá sa nimi ÚPN mesta podrobnejšie. Pritom vychádza zo schválenej ÚPD „ÚPN-A Banská Bystrica – Návrh zmien a doplnkov, XII. etapa, lokalita č. 147 – Centrum rekreácie a cestovného ruchu Banská Bystrica – Králiky".

Zmeny a doplnky boli vypracované najmä z nasledovných dôvodov:
- požiadavky prepojenia cez hrebeň Kremnických vrchov so strediskom Skalka ležiacim na ich západnej strane,
- potreby dopravne doriešiť napojenie strediska Králiky na mesto Banská Bystrica,
- potreby dotvoriť a skoordinovať ÚPN s urbanistickou štúdiou zjazdových tratí a OHDZ.

Tvorba komplexného strediska sa týka extravilánu územia časti mesta Radvaň a územia obce Králiky s lokalizáciou občianskeho vybavenia (čo môže do značnej miery komplikovať realizáciu zámerov), navyše nadväzuje aj na extravilán mesta Kremnice so strediskom Skalka.15 Navrhované riešenie v ÚPN mesta umožňuje aj alternatívnu lokalizáciu občianskeho vybavenia výhradne na území mesta Banská Bystrica v k.ú Radvaň. Budúce komplexné stredisko turizmu sa bude skladať z dvoch častí, a to (ÚPN m. BB, 2020, s.237 - 241):

- časť nachádzajúca sa zväčša v k.ú. Radvaň, v ktorej sa športový proces uskutočňuje a ktorú tvoria: areál skokanských mostíkov a areál bežeckých lyžiarskych disciplín – štart Bielej stopy, ale aj pretekov orientačných, psích záprahov, ďalej jazdecký areál, menšia časť lesoparku, areál Králickej chaty a chatovej lokality pod ňou,
- časť, v ktorej sa proces turizmu zabezpečuje, t.j. na území obce Králiky (v záujmovom území mesta) ako centra turistického vybavenia s nadväznými lokalitami Panská a Jergánka, ako aj lokalitami s funkciou ubytovania – Stádlo a Dolina (individuálne chaty, rekreačné bývanie).

V budúcnosti sa počíta s vytvorením aglomerácie stredísk Králiky – Skalka s prepojením cez hrebeň Kremnických vrchov zo strany Králikov lanovkou (ÚPN m. BB, 2020, s.237 - 241).

V koncepcii rozvoja športu a rekreácie zimných aktivít mesto uvažuje saturovanie týchto funkcií v rámci založených športovo-rekreačných centier Malachov, Králiky, Turecká, Panský Diel a Selce. Predmetné centrá budú dotvárať funkčný kolorit rekreačno-športového zázemia Banskej Bystrice, ale predovšetkým budú slúžiť pre krátkodobé športovo-rekreačné využitie. Vzhľadom na bezprostrednú priestorovú nadväznosť na územie mesta Banská Bystrica budú priaznivo ovplyvňovať aj diverzifikáciu funkčnej skladby mestského organizmu. S rozvojom ostatných aktivít športu a rekreácie uvažuje mesto okrem mestských športovo-rekreačných areálov aj v hlavnom saturačnom priestore regionálneho a mestského vybavenia (ÚPN Banská Bystrica, 2020).

Zabezpečiť trvalo udržateľný rozvoj športu, po ekonomickej, inštitucionálnej, infraštruktúrnej a spoločenskej stránke. Ekonomický a spoločenský rozvoj bude zabezpečený prostredníctvom disponibilného potenciálu nachádzajúceho sa v ľudských, materiálnych, inštitucionálnych a prírodných zdrojoch.

Prioritná os: PROGRAM 1. Školský šport

Podprogram 1.1. Výstavba novej športovej infraštruktúry - 717001
Podprogram 1.2. Rekonštrukcia školskej športovej infraštruktúry - 717002 / 003
Podprogram 1.3. Dotácie na športovú činnosť - 640
Podprogram 1.4. Dotácie na organizovanie športových súťaží - 640

Prioritná os: PROGRAM 2. Šport pre všetkých

Podprogram 2.1. Výstavba novej športovej infraštruktúry
Podprogram 2.2. Rekonštrukcia športovej infraštruktúry
Podprogram 2.3. Dotácie na športovú činnosť - 640
Podprogram 2.4. Dotácie na organizovanie športových súťaží - 640

Prioritná os: PROGRAM 3. Akademický šport

Podprogram 3.1. Výstavba novej športovej infraštruktúry
Podprogram 3.2. Rekonštrukcia športovej infraštruktúry
Podprogram 3.3. Dotácie na športovú činnosť - 640
Podprogram 3.4. Dotácie na organizovanie športových súťaží - 640

Prioritná os: PROGRAM 4. Výkonnostný a vrcholový šport

Podprogram 4.1. Výstavba novej športovej infraštruktúry
Podprogram 4.2. Rekonštrukcia športovej infraštruktúry
Podprogram 4.3. Dotácie na športovú činnosť - 640
Podprogram 4.4. Dotácie na organizovanie športových súťaží - 640

Prioritná os: PROGRAM 5. Štátna športová reprezentácia

Podprogram 5.1. Výstavba novej športovej infraštruktúry
Podprogram 5.2. Rekonštrukcia športovej infraštruktúry
Podprogram 5.3. Výdavky a dotácie na organizovanie športových súťaží - 630 / 640

Prioritná os: PROGRAM 6. Komerčný šport

Podprogram 6.1. Výdavky a dotácie na organizovanie športových súťaží - 630 / 640

Prioritná os: PROGRAM 1. Školský šport

Priority v oblasti rozvoja Školského športu spadajú predovšetkým do pravidelnej údržby existujúcej športovej infraštruktúry, výstavby chýbajúcej infraštruktúry na školách, modernizácii športových potrieb na školách, inovácií a rozšrovaniu pohybových aktivít v rámci učebných plánov a učebných osnov, ako aj do zavedenia systému zdieľaného využívania školskej športovej infraštruktúry a jej otvoreniu širokej verjenosti.

Podprogram 1.1.	**Výstavba novej športovej infraštruktúry - 717001**
Cieľ:	Doplnenie chýbajúcej športovej infraštruktúry na školách.
Opatrenie 1.1.1.	Vnútorná športová infraštruktúra.
Opatrenie 1.1.2.	Vonkajšia športová infraštruktúra.
Podprogram 1.2.	**Rekonštrukcia školskej športovej infraštruktúry - 717002 / 003**
Cieľ:	Zabezpečenie obnovy, modernizácie a údržby existujúcich športových ihrísk, areálov a hál.
Opatrenie 1.2.1.	Vnútorná športová infraštruktúra.
Opatrenie 1.2.2.	Vonkajšia športová infraštruktúra.
Podprogram 1.3.	**Dotácie na športovú činnosť - 640**
Cieľ:	Racionálna podpora organizovanej športovej činnosti prostredníctvom neziskových organizácií mesta a mimovládneho sektora.
Opatrenie 1.3.1.	Podpora činnosti športových klubov.
Podprogram 1.4.	**Dotácie na organizovanie športových súťaží - 640**
Cieľ:	Zabezpečenie prostriedkov na organizovanie významných športových podujatí v rámci školského systému.
Opatrenie 1.4.1.	Finančné, materiálne a personálne zabezpečenie športových podujatí.

Prioritná os: PROGRAM 2. Šport pre všetkých

Priority v oblasti rozvoja Športu pre všetkých spadajú predovšetkým do pravidelnej údržby existujúcej športovej infraštruktúry, výstavby chýbajúcej infraštruktúry verejne dostupnej, inovácií a rozšrovaniu pohybových aktivít v rámci voľného času.

Podprogram 2.1.	**Výstavba novej športovej infraštruktúry - 717001**
Cieľ:	Doplnenie chýbajúcej športovej infraštruktúry športu pre všetkých.
Opatrenie 2.1.1.	Vnútorná športová infraštruktúra.
Opatrenie 2.1.2.	Vonkajšia športová infraštruktúra.
Opatrenie 2.2.3.	Dopravná cyklistická infraštrukrúra.
Podprogram 2.2.	**Rekonštrukcia športovej infraštruktúry - 717002 / 003**
Cieľ:	Zabezpečenie obnovy, modernizácie a údržby existujúcich športových ihrísk, areálov a hál športu pre všetkých.
Opatrenie 2.2.1.	Vnútorná športová infraštruktúra.
Opatrenie 2.2.2.	Vonkajšia športová infraštruktúra.
Opatrenie 2.2.3.	Dopravná cyklistická infraštrukrúra.
Podprogram 2.3.	**Dotácie na športovú činnosť - 640**
Cieľ:	Racionálna podpora organizovanej športovej činnosti prostredníctvom neziskových organizácií mesta a mimovládneho sektora.
Opatrenie 2.3.1.	Podpora činnosti športových klubov.
Podprogram 2.4.	**Dotácie na organizovanie športových súťaží - 640**
Cieľ:	Zabezpečenie prostriedkov na organizovanie športových podujatí v rámci športu pre všetkých..
Opatrenie 2.4.1.	Finančné, materiálne a personálne zabezpečenie športových podujatí.

Prioritná os: PROGRAM 3. Akademický šport

Priority v oblasti akademického športu budú sústredené do spolupráce mesta Banská Bystrica a Akademického prostredia pri organizovaní spoločných športových podujatí a vytváraní prostredia na aktívnu športovú akademickú činnosť.

Podprogram 3.1.	**Výstavba novej športovej infraštruktúry**
Cieľ:	Zabezpečenie obnovy, modernizácie a údržby existujúcich športových ihrísk, areálov a hál akademického športu.
Opatrenie 3.1.1.	Vnútorná športová infraštruktúra.
Opatrenie 3.1.2.	Vonkajšia športová infraštruktúra.
Podprogram 3.2.	**Rekonštrukcia športovej infraštruktúry**
Cieľ:	Zabezpečenie obnovy, modernizácie a údržby existujúcich športových ihrísk, areálov a hál akademického športu.
Opatrenie 3.2.1.	Vnútorná športová infraštruktúra.
Opatrenie 3.2.2.	Vonkajšia športová infraštruktúra.

Podprogram 3.3.	**Dotácie na športovú činnosť - 640**
Cieľ:	Racionálna podpora organizovanej športovej činnosti.
Opatrenie 3.3.1.	Podpora činnosti športových klubov.
Podprogram 3.4.	**Dotácie na organizovanie športových súťaží - 640**
Cieľ:	Zabezpečenie prostriedkov na organizovanie športových podujatí v rámci akademického športu.
Opatrenie 3.4.1.	Finančné, materiálne a personálne zabezpečenie športových podujatí.

Prioritná os: PROGRAM 4. Výkonnostný a vrcholový šport

Priority v oblasti výkonnostného a vrcholového športu budú sústredené do spolupráce mesta Banská Bystrica a neziskového sektora - športových klubov pri organizovaní spoločných športových podujatí a vytváraní prostredia na aktívnu športovú výkonnostnú a vrcholovú činnosť.

Podprogram 4.1.	**Výstavba novej športovej infraštruktúry - 717001**
Cieľ:	Zabezpečiť trvalé skvalitňovanie vyváženej ponuky výkonnostného a vrcholového športu.
Opatrenie 4.1.1.	Vnútorná športová infraštruktúra.
Opatrenie 4.1.2.	Vonkajšia športová infraštruktúra.
Podprogram 4.2.	**Rekonštrukcia športovej infraštruktúry - 717002 / 003**
Cieľ:	Zabezpečiť trvalé skvalitňovanie vyváženej ponuky výkonnostného a vrcholového športu.
Opatrenie 4.2.1.	Vnútorná športová infraštruktúra.
Opatrenie 4.2.2.	Vonkajšia športová infraštruktúra.
Podprogram 4.3.	**Dotácie na športovú činnosť - 640**
Cieľ:	Racionálna podpora organizovanej športovej činnosti.
Opatrenie 4.3.1.	Podpora činnosti športových klubov.
Podprogram 4.4.	**Dotácie na organizovanie športových súťaží - 640**
Cieľ:	Zabezpečenie prostriedkov na organizovanie športových podujatí v rámci výkonnostného a vrcholového športu.
Opatrenie 4.4.1.	Finančné, materiálne a personálne zabezpečenie športových podujatí.

Prioritná os: PROGRAM 5. Štátna športová reprezentácia

Priority v oblasti štátnej športovej reprezentácie budú sústredené do spolupráce mesta Banská Bystrica a vrcholových športových ustanovizní (VŠC Dukla Banská Bystrica) pri organizovaní významných športových podujatí a vytváraní prostredia na aktívnu športovú reprezentačnú činnosť.

Podprogram 5.1.	**Výstavba novej športovej infraštruktúry - 717002 / 003**
Cieľ:	Zabezpečiť prostredie na uskutočňovanie športovej prípravy v rámci štátnej športovej reprezentácie.
Opatrenie 5.1.1.	Vnútorná športová infraštruktúra.
Opatrenie 5.1.2.	Vonkajšia športová infraštruktúra.
Podprogram 5.2.	**Rekonštrukcia športovej infraštruktúry - 717002 / 003**
Cieľ:	Zabezpečiť prostredie na uskutočňovanie športovej prípravy v rámci štátnej športovej reprezentácie.
Opatrenie 5.2.1.	Vnútorná športová infraštruktúra.
Opatrenie 5.2.2.	Vonkajšia športová infraštruktúra.
Podprogram 5.3.	**Výdavky a dotácie na organizovanie športových súťaží - 630 / 640**
Cieľ:	Racionálna podpora organizovanej športovej vrcholovej činnosti v medzinárodnom meradle.
Opatrenie 5.3.1.	Finančné, materiálne a personálne zabezpečenie športových podujatí.

Prioritná os: PROGRAM 6. Komerčný šport

Priority v oblasti komerčného športu budú sústredené do spolupráce mesta Banská Bystrica a komerčných športových subjektov pri organizovaní športových podujatí s účasťou širokej verejnosti.

Podprogram 6.1.	**Výdavky a dotácie na organizovanie športových súťaží - 630 / 640**
Cieľ:	Racionálna podpora organizovanej športovej činnosti pre širokú verejnosť.
Opatrenie 6.1.1.	Finančné, materiálne a personálne zabezpečenie športových podujatí.

C PROGRAMOVÁ ČASŤ KRŠ BB

6 PROGRAMOVÁ ŠTRUKTÚRA

6.1 PROGRAM 1. ŠKOLSKÝ ŠPORT

Strategický zámer
Zlepšiť podmienky pre vykonávanie školského športu aj nad rámec učebných plánov a učebných osnov. Zabezpečenie pravidelnej údržby existujúcej športovej infraštruktúry, výstavby chýbajúcej infraštruktúry na školách, modernizácii športových potrieb na školách, inovácií a rozšrovaniu pohybových aktivít v rámci učebných plánov a učebných osnov, ako aj do zavedenia systému zdieľaného využívania školskej športovej infraštruktúry a jej otvoreniu širokej verjenosti.

Podprogram 1.1. **Výstavba novej športovej infraštruktúry - 717001**
Cieľ: Doplnenie chýbajúcej športovej infraštruktúry na školách.

Opatrenie 1.1.1. Vnútorná športová infraštruktúra.

do roku 2025

výhľadovo do 2050

Opatrenie 1.1.2. Vonkajšia športová infraštruktúra.

do roku 2025

Časť mesta I – Banská Bystrica:
Dostavba krytých športových zariadení v časti športového areálu SŠŠ na Triede SNP.
Prestrešené parkovanie pre kolobežky a bicykle.
Výstavba vonkajšieho kolossea (ako miesto na oddych, resp. stretnutia pre športovcov...).
Základná škola Slobodného slovenského vysielača - vybudovanie fitnes ihriska a vybudovanie posilňovne.

Časť mesta XII – Sásová
Výstavba Beach volejbalového ihriska v areáli školy ZŠ Pieninská 27.
Multifunkčné ihrisko pre športový rozvoj žiakov a širšej verejnosti v areáli ZŠ Pieninská v priestoroch súčasného futbalového ihriska.
Vybudovanie ihriska pre atletické disciplíny (bežecká dráha, doskočisko, mini tribúna) v areáli ZŠ Pieninská.

výhľadovo do 2050

Podprogram 1.2. **Rekonštrukcia školskej športovej infraštruktúry - 717002 / 003**
Cieľ: Zabezpečenie obnovy, modernizácie a údržby existujúcich športových ihrísk, areálov a hál.

Opatrenie 1.2.1. Vnútorná športová infraštruktúra.

do roku 2025

Časť mesta I – Banská Bystrica:
Revitalizácia atletického okruhu za Strednou športovou školou.

výhľadovo do 2050

Opatrenie 1.2.2. Vonkajšia športová infraštruktúra.

do roku 2025

Časť mesta I – Banská Bystrica:
Rekonštrukciou plôch športovísk v areáli ZŠ na Uhlisku a areáli Gymnázia A. Sládkoviča na Jesenskom vŕšku.
Revitalizácia školskej športovej infraštruktúry pri ZŠ Bakossova.

Časť mesta VIII – Podlavice
Rekonštrukcia športovísk na Jaseňovej ul. a v areáli ZŠ na Gaštanovej ul. a ich využitím pre verejnosť.

Časť mesta IX – Radvaň
Rekonštrukcia športových areálov ZŠ (Poľná ul., Tulská ul., Šalgotariánska ul.) s možnosťou ich využitia aj pre obyvateľov časti mesta, resp. celého mesta.

Časť mesta XI – Rudlová
Rekonštrukcia športovísk na ZŠ Tatranskej a Sitnianskej ulici s možnosťou ich využitia aj pre obyvateľov časti mesta, resp. celého mesta.

Časť mesta XII – Sásová
Rekonštrukciou športovísk areálov ZŠ na Ďumbierskej, Magurskej a Pieninskej ul. s možnosťou ich využitia aj pre obyvateľov časti mesta, resp. celého mesta.

výhľadovo do 2050

Podprogram 1.3. **Dotácie na športovú činnosť - 640**
Cieľ: Racionálna podpora organizovanej športovej činnosti prostredníctvom neziskových organizácií mesta a mimovládneho sektora.

Opatrenie 1.3.1. Podpora činnosti športových klubov

Podprogram 1.4. **Dotácie na organizovanie športových súťaží - 640**
Cieľ: Zabezpečenie prostriedkov na organizovanie významných športových podujatí v rámci školského systému.

Opatrenie 1.4.1. Finančné, materiálne a personálne zabezpečenie športových podujatí.

6.2 PROGRAM 2. ŠPORT PRE VŠETKÝCH

Strategický zámer
V športe umožniť ponuku čo najširšej palety služieb, zabezpečiť čo najefektívnejšie a transparentné využitie verejných financií k prospechu všetkých občanov mesta. Podpora existujúcich športových podujatí, ako aj vytváranie vhodných podmienok pre rozvoj rôznych druhov športu nielen pre obyvateľov mesta.

Podprogram 2.1. **Výstavba novej športovej infraštruktúry - 717001**
Cieľ: Doplnenie chýbajúcej športovej infraštruktúry športu pre všetkých.

Opatrenie 2.1.1. Vnútorná športová infraštruktúra.

do roku 2025

výhľadovo do 2050

Časť mesta I – Banská Bystrica
Výstavba Gymnastickej telocvične.

Opatrenie 2.1.2. Vonkajšia športová infraštruktúra.

do roku 2025

Časť mesta I – Banská Bystrica
Výstavba lezeckej steny s bouldrovým balvanom.
Výstavba skateparku pri lezeckej stene.
Výstavba Flowparku v areáli Parku pod Pamätníom SNP.

Časť mesta II - Iliaš
Výstavba areálu športovo-rekreačného vybavenia okolia lesoparku v okolí menšieho dobývacieho priestoru navrhovaného na rekultiváciu.

Časť mesta III - Jakub
Rošírenie jestvujúceho športového areálu v južnom priestore časti mesta.

Časť mesta IV - Kostiviarska
Vytvorenie rekreačno-športového areálu v lokalite Cmarovo - Vysielač.

Výstavba športovej infraštruktúry v severnej časti areálu bývalého lomu Kostiviarska.

Časť mesta IX – Radvaň
Dobudovanie strediska Králiky (UO 31 Mútno-Králiky) na úroveň komplexného centra športu, rekreácie a turizmu regionálneho až celoslovenského významu a jeho prepojením cez hrebeň Kremnických vrchov so strediskom Skalka, ako aj zabezpečením ďalšieho turistického vybavenia v obci Králiky mimo územia riešeného v ÚPN mesta.
Dostavba plôch pre rekreáciu a šport, potrebných pre saturáciu potrieb obyvateľov nových obytných súborov (najmä obytného súboru Pršianska terasa a obytných súborov lokalizovaných západne od zastavanej časti mesta – lokality Pod Suchým vrchom, Nad Tulskou, Havranské a Dolinky).

Časť mesta IX – Radvaň
Dobudovanie areálu zdravia v lokalite Flos s lyžiarskym terénom v rámci športového štadióna MMŠ na Sládkovičovej ulici.
Vybudovanie časti tzv. rekreačného okruhu v úseku Pršany – Malachov – Králiky s odbočkou na Suchý vrch.

Časť mesta IX – Radvaň
Výstavba časti tzv. rekreačného okruhu v úseku Pršany – Malachov – Králiky s odbočkou na Suchý vrch.

Časť mesta XII – Sásová
Vybudovanie verejného športového areálu v lokalite Ploštiny (futbalový štadión, telocvičňa, ihriská pre loptové hry, tenisové ihriská a pod.).

výhľadovo do 2050

Časť mesta I – Banská Bystrica:
Prestavba bývalých areálov závodu Smrečina a Technických služieb s celoročným využitím v krytých priestoroch „spoločenského a zábavného centra mesta“.
Výstavba športovej infraštruktúry v severnej časti územia bývalého lomu Kostiviarska.
Výstavba lokálneho centra zimných športov v lokalite Stará Kopa.

Časť mesta III - Jakub
Revitalizácia areálu poľnohospodárskeho zariadenia Agronemce, a.s. v lokalite Roveň pre agroturistiku a následne jeho rozvoj na plnohodnotný areál jazdeckých športov s rekreačným a športovým využitím.

Časť mesta VI – Kremnička
Vybudovanie športovo-rekreačného areálu pre špecifické formy oddychu, športu a rekreácie v lokalite Lišná Skala.

Časť mesta IX – Radvaň
Dobudovanie rekreačno-športového vybavenia centra športu, rekreácie a turizmu Banská Bystrica – Králiky.
Dobudovanie zjazdových tratí v komplexnom centre športu, rekreácie a turizmu Banská Bystrica – Králiky.
Dotvorenie lesoparku – časť Suchý vrch v lokalite Havranské rekreačno-športovými plochami a zariadeniami,
Skvalitňovanie rekreačno-športovej vybavenosti lesoparku v časti Suchý vrch.

Časť mesta XV – Šalková
Rozvoj plôch rekreačno-športového lyžovania v lokalite Hnilište – Stará Kopa v rámci dobudovania založeného strediska.

Opatrenie 2.1.3. Dopravná cyklistická infraštrukrúra.

do roku 2025

Časť mesta I - Banská Bystrica
Výstavba pešieho a cyklistického prepojenia Národnej ulice s ulicou Pod Urpínom mimoúrovňovým prechodom. Úprava hrádze rieky Hron pre cyklistickú dopravu medzi riekou a cestou I/66, resp. rýchlostnou cestou R1.
Výstavba cyklistickej trasy pozdĺž Sládkovičovej ulice so segregáciou cyklistickej dopravy od motorovej.

Časť mesta II - Iliaš
Výstavba cyklistickej trasy (Rodinná cestička) súbežne s riekou Hron s čiastočným využitím existujúcich komunikácií.

Časť mesta III - Jakub
Výstavba cyklistických trás s priečnym prepojením smerom západným a severným do rekreačného zázemia.

Časť mesta IV - Kostiviarska
Výstavba cykloturistickej trasy vedenej súbežne s obslužnou komunikáciou s pokračovaním do rekreačného zázemia.
Vybudovanie samostatných cyklistických trás a vyznačovanie cyklistických trás na obslužných komunikáciách.

Časť mesta V - Kráľová
Budovanie nadchodov nad dopravne významnými komunikáciami v záujme bezpečnosti chodcov a cyklistov,
Výstavba samostatnej cyklistickej trasy pozdĺž Hrona - súčasť tzv. Rodinnej cestičky Banská Bystrica – Zvolen.
Výstavba samostatnej cyklistickej trasy pozdĺž Sládkovičovej ulice so segregáciou cyklistickej dopravy od motorovej.

Časť mesta VI – Kremnička
Výstavba samostatnej cyklistickej trasy pozdĺž Hrona - súčasť tzv. Rodinnej cestičky Banská Bystrica – Zvolen,
Výstavba cyklistickej trasy pozdĺž komunikácií so segregáciou od motorovej dopravy v súlade s celomestskou koncepciou.

Časť mesta VII – Majer
Vybudovanie cyklistickej trasy formou samostatných cyklotrás pozdĺž rieky Hron, resp. vyznačovaním cyklistických trás na obslužných komunikáciách.

Časť mesta VIII – Podlavice
Budovanie cyklistických trás na území ČM VIII Podlavice v súlade s navrhnutou koncepciou.
Zabezpečenie koridorov pre vedenie cyklistických trás pozdĺž Tajovského potoka, resp. v rámci obslužných komunikácií ich úpravou a následným vyznačením.

Časť mesta IX – Radvaň
Vybudovať náučný chodník banskej cesty pre peších a cyklistov v zelenom koridore pozdĺž Malachovského potoka v napojení na kataster obce Malachov.
Budovanie nadchodov nad dopravne významnými komunikáciami v záujme bezpečnosti chodcov a cyklistov.
Výstavba samostatnej cyklistickej trasy pozdĺž Hrona ako súčasť regionálnej cyklotrasy.
Výstavba cyklistickej trasy pozdĺž Sládkovičovej ulice so segregáciou cyklistickej dopravy od motorovej.

Časť mesta X – Rakytovce
Vybudovanie samostatnej cyklistickej trasy pozdĺž Hrona - súčasť Rodinnej cestičky Banská Bystrica – Zvolen.
Vybudovanie cyklistických trás pri zberných komunikáciách funkčnej triedy B3 (prieťahoch ciest III/066024 a III/066021) so segregáciou podľa intenzity zaťaženia týchto komunikácií.

Časť mesta XI – Rudlová
Vybudovanie trás cyklistickej dopravy súbežných s komunikáciami funkčnej triedy B1 a B2 a segregovaných od motorovej dopravy (Ďumbierska ulica s predĺžením na Partizánsku cestu).
Vybudovanie samostatných cyklistických trás na zbernej komunikácii funkčnej triedy B2 pozdĺž Rudohorskej ulice.
Vybudovanie samostatných cyklistických trás - súbežne s Tatranskou ulicou vo vnútri obytného súboru s napojením na turistickú trasu pozdĺž cesty na Šachtičky, súbežne s Krivánskou ulicou v dotyku s Brezovým hájikom.

Časť mesta XII – Sásová
Vybudovanie samostatnej cyklistickej trasy od Kačice cez starú Sásovú Sásovskou cestou s napojením na trasu súbežnú s vonkajším mestským okruhom.
Vybudovanie trás cyklistickej dopravy súbežných s komunikáciou funkčnej triedy B1 (Rudohorská ul.).

Časť mesta XV – Šalková
Vybudovanie cyklistických trás, segregovaných od motorovej dopravy, pozdĺž rieky Hron.
Vybudovanie novej cyklistickej trasy od Majerskej cesty smerom k cyklistickej trase pozdĺž preložky cesty II/591 v mieste pripojenia cesty III/066036.
Vyznačenie cyklistickej trasy na ceste III/066036 vo funkcii zbernej komunikácie funkčnej triedy B3 (Hronská ulica) podľa zaťaženia tejto komunikácie.

výhľadovo do 2050

Podprogram 2.2. Rekonštrukcia športovej infraštruktúry - 717002 / 003

Cieľ: Zabezpečenie obnovy, modernizácie a údržby existujúcich športových ihrísk, areálov a hál športu pre všetkých.

Opatrenie 2.2.1. Vnútorná športová infraštruktúra.

do roku 2025

výhľadovo do 2050

Opatrenie 2.2.2. Vonkajšia športová infraštruktúra.

do roku 2025

Časť mesta I - Banská Bystrica
Dostavba športovo-rekreačnej zóny Štiavničky dobudovaním plážového kúpaliska o aquapark a prekrytie plaveckých bazénov.
Revitalizácia jestvujúceho lesoparku v lokalitách Urpín.
Revitalizácia jestvujúceho lesoparku Laskomer (na území ČM) športovo-rekreačnými aktivitami.
Revitalizácia športového škvárového ihriska pri Karlove.

Časť mesta VIII – Podlavice
Rekonštrukcia vnútroblokových ihrísk (napr. vnútroblok Javorová, Lipová, Gaštanová – basketbalové ihriská).

Časť mesta IX – Radvaň
Revitalizácia športového ihriska pri Kauflande (Fončorda).
Rekonštrukcia bikrosovej dráhy na Moskovskej ulici.

Časť mesta XII – Sásová
Rekonštrukcia športovo-rekreačného areálu miestneho významu na Rudohorskej ul.

výhľadovo do 2050

Podprogram 2.3. **Dotácie na športovú činnosť - 640**
Cieľ: Racionálna podpora organizovanej športovej činnosti prostredníctvom neziskových organizácií mesta a mimovládneho sektora.

Opatrenie 2.3.1. Podpora činnosti športových klubov.

Podprogram 2.4. **Dotácie na organizovanie športových súťaží - 640**
Cieľ: Zabezpečenie prostriedkov na organizovanie športových podujatí v rámci športu pre všetkých.

Opatrenie 2.4.1. Finančné, materiálne a personálne zabezpečenie športových podujatí.

6.3 PROGRAM 3. AKADEMICKÝ ŠPORT

Strategický zámer
Vytvorenie efektívneho systému spolupráce mesta Banská Bystrica a Akademického prostredia pri organizovaní spoločných športových podujatí a vytváraní prostredia na aktívnu športovú akademickú činnosť.

Podprogram 3.1. **Výstavba novej športovej infraštruktúry**
Cieľ: Zabezpečenie obnovy, modernizácie a údržby existujúcich športových ihrísk, areálov a hál akademického športu.

Opatrenie 3.1.1. Vnútorná športová infraštruktúra.

do roku 2025

výhľadovo do 2050

Opatrenie 3.1.2. Vonkajšia športová infraštruktúra.

do roku 2025

výhľadovo do 2050

Podprogram 3.2. **Rekonštrukcia športovej infraštruktúry**
Cieľ: Zabezpečenie obnovy, modernizácie a údržby existujúcich športových ihrísk, areálov a hál akademického športu.

Opatrenie 3.2.1. Vnútorná športová infraštruktúra.

do roku 2025

výhľadovo do 2050

Opatrenie 3.2.2. Vonkajšia športová infraštruktúra.

do roku 2025

Časť mesta XII – Sásová
Dobudovanie športového areálu UMB Stráže a jeho využitím aj pre obyvateľov časti mesta, resp. celého mesta.
Rekonštrukcia športového areálu UMB Tajovského ul.

výhľadovo do 2050

Podprogram 3.3. **Dotácie na športovú činnosť - 640**
Cieľ: Racionálna podpora organizovanej športovej činnosti.

Opatrenie 3.3.1. Podpora činnosti športových klubov.

Podprogram 3.4. **Dotácie na organizovanie športových súťaží - 640**
Cieľ: Zabezpečenie prostriedkov na organizovanie športových podujatí v rámci akademického športu.

Opatrenie 3.4.1. Finančné, materiálne a personálne zabezpečenie športových podujatí.

6.4 PROGRAM 4. VÝKONNOSTNÝ A VRCHOLOVÝ ŠPORT

Strategický zámer
Vytvorenie efektívneho systému spolupráce mesta Banská Bystrica a neziskového sektora - športových klubov pri organizovaní spoločných športových podujatí a vytváraní prostredia na aktívnu športovú výkonnostnú a vrcholovú činnosť.

Podprogram 4.1. **Výstavba novej športovej infraštruktúry - 717001**
Cieľ: Zabezpečiť trvalé skvalitňovanie vyváženej ponuky výkonnostného a vrcholového športu.

Opatrenie 4.1.1. Vnútorná športová infraštruktúra.

do roku 2025

výhľadovo do 2050

Opatrenie 4.1.2. Vonkajšia športová infraštruktúra.

do roku 2025

Časť mesta VI – Kremnička
Rozširovania plochy a doplnenia sortimentu športových zariadení areálu ŠK Kremnička.

Časť mesta IX – Radvaň
Dostavba športových ihrísk v rámci športového štadióna na Sládkovičovej ulici.

Časť mesta XII – Sásová
Vybudovanie verejného športového areálu v lokalite Ploštiny (futbalový štadión).
Vybudovanie verejného športového areálu v lokalite Ploštiny (krytá plaváreň).
Výstavba menšieho atletického okruhu v sídlisku Sásová (v priestore Tatranskej ul.).

Časť mesta XV – Šalková
Rozšírenie plôch športu na pravom brehu Hrona pri založenom športovom areáli.

výhľadovo do 2050

Časť mesta I – Banská Bystrica
Výstavba multifunkčnej športovej haly v priestore parkoviska na Uhlisku.

Podprogram 4.2. **Rekonštrukcia športovej infraštruktúry - 717002 / 003**
Cieľ: Zabezpečiť trvalé skvalitňovanie vyváženej ponuky výkonnostného a vrcholového športu.

Opatrenie 4.2.1. Vnútorná športová infraštruktúra.

do roku 2025

Časť mesta I – Banská Bystrica
Rekonštrukcia Arény Barani – povrch, vyspádovanie plochy, prestrešenie.

Časť mesta XII – Sásová
Rekonštrukcia telocvične v Starej Sásovej - ul. Na zábave.
Rekonštrukcia futbalového areálu v Starej Sásovej - ul. Na zábave.

výhľadovo do 2050

Opatrenie 4.2.2. Vonkajšia športová infraštruktúra.

do roku 2025

Časť mesta I – Banská Bystrica
Revitalizácia lyžiarskych mostíkov a rozšírením umelej lyžiarskej dráhy o časť súčasných plôch záhradok na vybudovanie sánkarskej a rekreačnej bobovej dráhy.

výhľadovo do 2050

Podprogram 4.3. **Dotácie na športovú činnosť - 640**
Cieľ: Racionálna podpora organizovanej športovej činnosti.

Opatrenie 4.3.1. Podpora činnosti športových klubov.

Podprogram 4.4. **Dotácie na organizovanie športových súťaží - 640**
Cieľ: Zabezpečenie prostriedkov na organizovanie športových podujatí v rámci výkonnostného a vrcholového športu.

Opatrenie 4.4.1. Finančné, materiálne a personálne zabezpečenie športových podujatí.

6.5 PROGRAM 5. ŠTÁTNA ŠPORTOVÁ REPREZENTÁCIA

Strategický zámer
Vytvorenie efektívneho systému spolupráce mesta Banská Bystrica a vrcholových športových ustanovizní (VŠC Dukla Banská Bystrica) pri organizovaní významných športových podujatí a vytváraní prostredia na aktívnu športovú reprezentačnú činnosť.

Podprogram 5.1. **Výstavba novej športovej infraštruktúry - 717002 / 003**
Cieľ: Zabezpečiť prostredie na uskutočňovanie športovej prípravy v rámci štátnej športovej reprezentácie.

Opatrenie 5.1.1. Vnútorná športová infraštruktúra.

do roku 25

výhľadovo do 2050

Opatrenie 5.1.2. Vonkajšia športová infraštruktúra.

Podprogram 5.2. **Rekonštrukcia športovej infraštruktúry - 717002 / 003**
Cieľ: Zabezpečiť prostredie na uskutočňovanie športovej prípravy v rámci štátnej športovej reprezentácie.

Opatrenie 5.2.1. Vnútorná športová infraštruktúra.

do roku 2025

výhľadovo do 2050

Opatrenie 5.2.2. Vonkajšia športová infraštruktúra.

do roku 2025

výhľadovo do 2050

Podprogram 5.3. **Výdavky a dotácie na organizovanie športových súťaží - 630 / 640**
Cieľ: Racionálna podpora organizovanej športovej vrcholovej činnosti v medzinárodnom meradle.

Opatrenie 5.3.1. Finančné, materiálne a personálne zabezpečenie športových podujatí.

6.6 PROGRAM 6. ŠPORT KOMERČNÝ

Strategický zámer
Vytvorenie efektívneho systému spolupráce mesta Banská Bystrica a komerčných športových subjektov pri organizovaní športových podujatí s účasťou širokej verejnosti.

Podprogram 6.1. **Výdavky a dotácie na organizovanie športových súťaží - 630 / 640**
Cieľ: Racionálna podpora organizovanej športovej činnosti pre širokú verejnosť.

Opatrenie 6.1.1. Finančné, materiálne a personálne zabezpečenie športových podujatí.

7 MERATEĽNÉ INDIKÁTORY

Monitorovanie Koncepcie rozvoja športu mesta sa vykonáva na základe súboru indikátorov priradených k jednotlivým cieľom a opatreniam (ktoré môžu byť priebežne konkretizované). Indikátory podporujú oprávnenosť verejných výdavkov na jednotlivé opatrenia a zároveň preukazujú ekonomickú účinnosť realizovaných verejných výdavkov. Indikátory budú zároveň základným faktorom pri tvorbe kritérií na čerpanie finančnej podpory z regionálneho rozvojového fondu.

7.1 PROGRAM 1. ŠKOLSKÝ ŠPORT

Podprogram 1.1. **Výstavba novej športovej infraštruktúry - 717001**

Cieľ: **Doplnenie chýbajúcej športovej infraštruktúry na školách.**

Opatrenia	Názov	Merateľné indikátory	Typ	Merná jednotka	Inform. zdroj	Vých. hodnota	Cieľová hodnota
Opatrenie 1.1.1	Vnútorná športová infraštruktúra.	Celková vybudovaná plocha	výsledku	počet	Mesto B. Bystrica	0	5000
		Počet vybudovaných ihrísk	výsledku	počet	Mesto B. Bystrica	0	10
		Počet užívateľov športových ihrísk	výsledku	počet	Mesto B. Bystrica	0	10000
		Počet uskutočnených športových podujatí	výsledku	počet	Mesto B. Bystrica	0	100
Opatrenie 1.1.2	Vonkajšia športová infraštruktúra.	Celková vybudovaná plocha	výsledku	počet	Mesto B. Bystrica	0	15000
		Počet vybudovaných ihrísk	výsledku	počet	Mesto B. Bystrica	0	20
		Počet užívateľov športových ihrísk	výsledku	počet	Mesto B. Bystrica	0	15000
		Počet uskutočnených športových podujatí	výsledku	počet	Mesto B. Bystrica	0	150

Podprogram 1.2. **Rekonštrukcia školskej športovej infraštruktúry - 717002 / 003**

Cieľ: **Zabezpečenie obnovy, modernizácie a údržby existujúcich športových ihrísk, areálov.**

Opatrenia	Názov	Merateľné indikátory	Typ	Merná jednotka	Inform. zdroj	Vých. hodnota	Cieľová hodnota
Opatrenie 1.2.1	Vnútorná športová infraštruktúra.	Celková zrekonštruovaná plocha	výsledku	počet	Mesto B. Bystrica	0	8000
		Počet zrekonštruovaných ihrísk	výsledku	počet	Mesto B. Bystrica	0	10
		Počet užívateľov športových ihrísk	výsledku	počet	Mesto B. Bystrica	0	15000

		Počet uskutočnených športových podujatí	výsledku	počet	Mesto B. Bystrica	0	100
Opatrenie 1.2.2	Vonkajšia športová infraštruktúra.	Celková zrekonštruovaná plocha	výsledku	počet	Mesto B. Bystrica	0	15000
		Počet zrekonštruovaných ihrísk	výsledku	počet	Mesto B. Bystrica	0	20
		Počet užívateľov športových ihrísk	výsledku	počet	Mesto B. Bystrica	0	15000
		Počet uskutočnených športových podujatí	výsledku	počet	Mesto B. Bystrica	0	150

Podprogram 1.3. **Dotácie na športovú činnosť - 640**

Cieľ: **Racionálna podpora organizovanej športovej činnosti prostredníctvom neziskových organizácií mesta a mimovládneho sektora.**

Opatrenia	Názov	Merateľné indikátory	Typ	Merná jednotka	Inform. zdroj	Vých. hodnota	Cieľová hodnota
Opatrenie 1.3.1	Podpora činnosti športových klubov.	Počet účastníkov športových podujatí	výsledku	počet	Mesto B. Bystrica	0	2000
		Počet podporených členov športových klubov	výsledku	počet	Mesto B. Bystrica, ŠK	0	1000
		Počet uskutočnených športových podujatí	výsledku	počet	Mesto B. Bystrica	0	50

Podprogram 1.4. **Dotácie na organizovanie športových súťaží - 640**

Cieľ: **Zabezpečenie prostriedkov na organizovanie významných športových podujatí v rámci školského systému.**

Opatrenia	Názov	Merateľné indikátory	Typ	Merná jednotka	Inform. zdroj	Vých. hodnota	Cieľová hodnota
Opatrenie 1.4.1	Finančné, materiálne a personálne zabezpečenie športových podujatí.	Počet účastníkov športových podujatí	výsledku	počet	Mesto B. Bystrica	0	5000
		Počet uskutočnených športových podujatí	výsledku	počet	Mesto B. Bystrica	0	50

7.2 PROGRAM 2. ŠPORT PRE VŠETKÝCH

Podprogram 2.1. **Výstavba novej športovej infraštruktúry - 717001**

Cieľ: **Doplnenie chýbajúcej športovej infraštruktúry športu pre všetkých**

Opatrenia	Názov	Merateľné indikátory	Typ	Merná jednotka	Inform. zdroj	Vých. hodnota	Cieľová hodnota
Opatrenie 2.1.1	Vnútorná športová infraštruktúra.	Celková vybudovaná plocha	výsledku	počet	Mesto B. Bystrica	0	-
		Počet vybudovaných ihrísk	výsledku	počet	Mesto B. Bystrica	0	-
		Počet užívateľov športových ihrísk	výsledku	počet	Mesto B. Bystrica	0	-
		Počet uskutočnených športových podujatí	výsledku	počet	Mesto B. Bystrica	0	-
Opatrenie 2.1.2	Vonkajšia športová infraštruktúra.	Celková vybudovaná plocha	výsledku	počet	Mesto B. Bystrica	0	10000
		Počet vybudovaných ihrísk	výsledku	počet	Mesto B. Bystrica	0	20
		Počet užívateľov športových ihrísk	výsledku	počet	Mesto B. Bystrica	0	15000
		Počet uskutočnených športových podujatí	výsledku	počet	Mesto B. Bystrica	0	150
Opatrenie 2.1.3	Dopravná cyklistická infraštrukrúra.	Dĺžka vybudovaných cyklotrás	výstup	km	Mesto B. Bystrica	0	25
		Počet užívateľov podporených projektov	výsledok	počet	Mesto B. Bystrica	0	20000

Podprogram 2.2. **Rekonštrukcia športovej infraštruktúry - 717002 / 003**

Cieľ: **Zabezpečenie obnovy, modernizácie a údržby existujúcich športových ihrísk, areálov a hál športu pre všetkých.**

Opatrenia	Názov	Merateľné indikátory	Typ	Merná jednotka	Inform. zdroj	Vých. hodnota	Cieľová hodnota
Opatrenie 2.2.1	Vnútorná športová infraštruktúra.	Celková zrekonštruovaná plocha	výsledku	počet	Mesto B. Bystrica	0	-
		Počet zrekonštruovaných ihrísk	výsledku	počet	Mesto B. Bystrica	0	-
		Počet užívateľov športových ihrísk	výsledku	počet	Mesto B. Bystrica	0	-
		Počet uskutočnených športových podujatí	výsledku	počet	Mesto B. Bystrica	0	-
Opatrenie 2.2.2	Vonkajšia športová infraštruktúra.	Celková zrekonštruovaná plocha	výsledku	počet	Mesto B. Bystrica	0	20000
		Počet zrekonštruovaných ihrísk	výsledku	počet	Mesto B. Bystrica	0	15
		Počet užívateľov športových ihrísk	výsledku	počet	Mesto B. Bystrica	0	15000
		Počet uskutočnených športových podujatí	výsledku	počet	Mesto B. Bystrica	0	100
Opatrenie 2.2.3	Dopravná cyklistická infraštrukrúra.	Dĺžka zrekonštruovaných cyklotrás	výstup	km	Mesto B. Bystrica	0	-
		Počet užívateľov podporených projektov	výsledok	počet	Mesto B. Bystrica	0	20000

Podprogram 2.3. **Dotácie na športovú činnosť - 640**

Cieľ: **Racionálna podpora organizovanej športovej činnosti prostredníctvom neziskových organizácií mesta a mimovládneho sektora.**

Opatrenia	Názov	Merateľné indikátory	Typ	Merná jednotka	Inform. zdroj	Vých. hodnota	Cieľová hodnota
Opatrenie 2.3.1	Podpora činnosti športových klubov.	Počet účastníkov športových podujatí	výsledku	počet	Mesto B. Bystrica	0	3000
		Počet podporených členov športových klubov	výsledku	počet	Mesto B. Bystrica, ŠK	0	2000
		Počet uskutočnených športových podujatí	výsledku	počet	Mesto B. Bystrica	0	100

Podprogram 2.4. **Dotácie na organizovanie športových súťaží - 640**

Cieľ: **Zabezpečenie prostriedkov na organizovanie významných športových podujatí v rámci školského systému.**

Opatrenia	Názov	Merateľné indikátory	Typ	Merná jednotka	Inform. zdroj	Vých. hodnota	Cieľová hodnota
Opatrenie 2.4.1	Finančné, materiálne a personálne zabezpečenie športových podujatí.	Počet účastníkov športových podujatí	výsledku	počet	Mesto B. Bystrica	0	5000
		Počet uskutočnených športových podujatí	výsledku	počet	Mesto B. Bystrica	0	50

7.3 PROGRAM 3. AKADEMICKÝ ŠPORT

Podprogram 3.1. **Výstavba novej športovej infraštruktúry**

Cieľ: **Zabezpečenie obnovy, modernizácie a údržby existujúcich športových ihrísk, areálov a hál akademického športu.**

Opatrenia	Názov	Merateľné indikátory	Typ	Merná jednotka	Inform. zdroj	Vých. hodnota	Cieľová hodnota
Opatrenie 3.1.1	Vnútorná športová infraštruktúra.	Celková vybudovaná plocha	výsledku	počet	UMB, FZ, AU	0	-
		Počet vybudovaných ihrísk	výsledku	počet	UMB, FZ, AU	0	-
		Počet užívateľov športových ihrísk	výsledku	počet	UMB, FZ, AU	0	-
		Počet uskutočnených športových podujatí	výsledku	počet	UMB, FZ, AU	0	-
Opatrenie 3.1.2	Vonkajšia športová infraštruktúra.	Celková vybudovaná plocha	výsledku	počet	UMB, FZ, AU	0	-
		Počet vybudovaných ihrísk	výsledku	počet	UMB, FZ, AU	0	-
		Počet užívateľov športových ihrísk	výsledku	počet	UMB, FZ, AU	0	-

		Počet uskutočnených športových podujatí	výsledku	počet	UMB, FZ, AU	0	-

Podprogram 3.2. **Rekonštrukcia športovej infraštruktúry**

Cieľ: **Zabezpečenie obnovy, modernizácie a údržby existujúcich športových ihrísk, areálov a hál akademického športu.**

Opatrenia	Názov	Merateľné indikátory	Typ	Merná jednotka	Inform. zdroj	Vých. hodnota	Cieľová hodnota
Opatrenie 3.2.1	Vnútorná športová infraštruktúra.	Celková zrekonštruovaná plocha	výsledku	počet	UMB, FZ, AU	0	-
		Počet zrekonštruovaných ihrísk	výsledku	počet	UMB, FZ, AU	0	-
		Počet užívateľov športových ihrísk	výsledku	počet	UMB, FZ, AU	0	-
		Počet uskutočnených športových podujatí	výsledku	počet	UMB, FZ, AU	0	-
Opatrenie 3.2.2	Vonkajšia športová infraštruktúra.	Celková zrekonštruovaná plocha	výsledku	počet	UMB, FZ, AU	0	-
		Počet zrekonštruovaných ihrísk	výsledku	počet	UMB, FZ, AU	0	-
		Počet užívateľov športových ihrísk	výsledku	počet	UMB, FZ, AU	0	-
		Počet uskutočnených športových podujatí	výsledku	počet	UMB, FZ, AU	0	-

Podprogram 3.3. **Dotácie na športovú činnosť - 640**

Cieľ: **Racionálna podpora organizovanej športovej činnosti prostredníctvom neziskových organizácií mesta a mimovládneho sektora.**

Opatrenia	Názov	Merateľné indikátory	Typ	Merná jednotka	Inform. zdroj	Vých. hodnota	Cieľová hodnota
Opatrenie 3.3.1	Podpora činnosti športových klubov.	Počet účastníkov športových podujatí	výsledku	počet	UMB, FZ, AU , Mesto B. Bystrica	0	2000
		Počet podporených členov športových klubov	výsledku	počet	Mesto B. Bystrica, ŠK	0	250
		Počet uskutočnených športových podujatí	výsledku	počet	UMB, FZ, AU , Mesto B. Bystrica	0	25

Podprogram 3.4. **Dotácie na organizovanie športových súťaží - 640**

Cieľ: **Zabezpečenie prostriedkov na organizovanie významných športových podujatí v rámci školského systému.**

Opatrenia	Názov	Merateľné indikátory	Typ	Merná jednotka	Inform. zdroj	Vých. hodnota	Cieľová hodnota
Opatrenie 3.4.1	Finančné, materiálne a personálne zabezpečenie športových podujatí.	Počet účastníkov športových podujatí	výsledku	počet	UMB, FZ, AU , Mesto B. Bystrica	0	5000
		Počet uskutočnených športových podujatí	výsledku	počet	UMB, FZ, AU , Mesto B. Bystrica	0	50

7.4 PROGRAM 4. VÝKONNOSTNÝ A VRCHOLOVÝ ŠPORT

Podprogram 4.1. **Výstavba novej športovej infraštruktúry - 717001**

Cieľ: **Zabezpečiť trvalé skvalitňovanie vyváženej ponuky výkonnostného a vrcholového športu.**

Opatrenia	Názov	Merateľné indikátory	Typ	Merná jednotka	Inform. zdroj	Vých. hodnota	Cieľová hodnota
Opatrenie 4.1.1	Vnútorná športová infraštruktúra.	Celková vybudovaná plocha	výsledku	počet	Mesto B. Bystrica,	0	0

					ŠK		
		Počet vybudovaných ihrísk	výsledku	počet	Mesto B. Bystrica, ŠK	0	0
		Počet užívateľov športových ihrísk	výsledku	počet	Mesto B. Bystrica, ŠK	0	0
		Počet uskutočnených športových podujatí	výsledku	počet	Mesto B. Bystrica, ŠK	0	0
Opatrenie 4.1.2	Vonkajšia športová infraštruktúra.	Celková vybudovaná plocha	výsledku	počet	Mesto B. Bystrica, ŠK	0	0
		Počet vybudovaných ihrísk	výsledku	počet	Mesto B. Bystrica, ŠK	0	0
		Počet užívateľov športových ihrísk	výsledku	počet	Mesto B. Bystrica, ŠK	0	0
		Počet uskutočnených športových podujatí	výsledku	počet	Mesto B. Bystrica, ŠK	0	0

Podprogram 4.2. **Rekonštrukcia športovej infraštruktúry - 717002 / 003**

Cieľ: **Zabezpečiť trvalé skvalitňovanie vyváženej ponuky výkonnostného a vrcholového športu.**

Opatrenia	Názov	Merateľné indikátory	Typ	Merná jednotka	Inform. zdroj	Vých. hodnota	Cieľová hodnota
Opatrenie 4.2.1	Vnútorná športová infraštruktúra.	Celková zrekonštruovaná plocha	výsledku	počet	Mesto B. Bystrica, ŠK	0	10000
		Počet zrekonštruovaných ihrísk	výsledku	počet	Mesto B. Bystrica, ŠK	0	1
		Počet užívateľov športových ihrísk	výsledku	počet	Mesto B. Bystrica, ŠK	0	2500
		Počet uskutočnených športových podujatí	výsledku	počet	Mesto B. Bystrica, ŠK	0	100
Opatrenie 4.2.2	Vonkajšia športová infraštruktúra.	Celková zrekonštruovaná plocha	výsledku	počet	Mesto B. Bystrica, ŠK	0	15000
		Počet zrekonštruovaných ihrísk	výsledku	počet	Mesto B. Bystrica, ŠK	0	1
		Počet užívateľov športových ihrísk	výsledku	počet	Mesto B. Bystrica, ŠK	0	1500
		Počet uskutočnených športových podujatí	výsledku	počet	Mesto B. Bystrica, ŠK	0	100

Podprogram 4.3. **Dotácie na športovú činnosť - 640**

Cieľ: **Racionálna podpora organizovanej športovej činnosti prostredníctvom neziskových organizácií mesta a mimovládneho sektora.**

Opatrenia	Názov	Merateľné indikátory	Typ	Merná jednotka	Inform. zdroj	Vých. hodnota	Cieľová hodnota
Opatrenie 4.3.1	Podpora činnosti športových klubov.	Počet účastníkov športových podujatí	výsledku	počet	Mesto B. Bystrica, ŠK	0	3000
		Počet podporených členov športových klubov	výsledku	počet	Mesto B. Bystrica, ŠK	0	1000
		Počet uskutočnených športových podujatí	výsledku	počet	Mesto B. Bystrica, ŠK	0	100

Podprogram 4.4. **Dotácie na organizovanie športových súťaží - 640**

Cieľ: **Zabezpečenie prostriedkov na organizovanie významných športových podujatí v rámci školského systému.**

Opatrenia	Názov	Merateľné indikátory	Typ	Merná jednotka	Inform. zdroj	Vých. hodnota	Cieľová hodnota
Opatrenie 4.4.1	Finančné, materiálne a personálne zabezpečenie športových podujatí.	Počet účastníkov športových podujatí	výsledku	počet	Mesto B. Bystrica, ŠK	0	3000
		Počet uskutočnených športových podujatí	výsledku	počet	Mesto B. Bystrica, ŠK	0	100

7.5 PROGRAM 5. ŠTÁTNA ŠPORTOVÁ REPREZENTÁCIA

Podprogram 5.1. **Výstavba novej športovej infraštruktúry - 717002 / 003**

Cieľ: **Zabezpečiť prostredie na uskutočňovanie športovej prípravy v rámci štátnej športovej reprezentácie.**

Opatrenia	Názov	Merateľné indikátory	Typ	Merná jednotka	Inform. zdroj	Vých. hodnota	Cieľová hodnota
Opatrenie 5.1.1	Vnútorná športová infraštruktúra.	Celková vybudovaná plocha	výsledku	počet	VŠC Dukla, Mesto B. Bystrica, ŠK	0	0
		Počet vybudovaných ihrísk	výsledku	počet	VŠC Dukla, Mesto B. Bystrica, ŠK	0	0
		Počet užívateľov športových ihrísk	výsledku	počet	VŠC Dukla, Mesto B. Bystrica, ŠK	0	0
		Počet uskutočnených športových podujatí	výsledku	počet	VŠC Dukla, Mesto B. Bystrica, ŠK	0	0
Opatrenie 5.1.2	Vonkajšia športová infraštruktúra.	Celková vybudovaná plocha	výsledku	počet	VŠC Dukla, Mesto B. Bystrica, ŠK	0	0
		Počet vybudovaných ihrísk	výsledku	počet	VŠC Dukla, Mesto B. Bystrica, ŠK	0	0
		Počet užívateľov športových ihrísk	výsledku	počet	VŠC Dukla, Mesto B. Bystrica, ŠK	0	0
		Počet uskutočnených športových podujatí	výsledku	počet	VŠC Dukla, Mesto B. Bystrica, ŠK	0	0

Podprogram 5.2. **Rekonštrukcia športovej infraštruktúry - 717002 / 003**

Cieľ: **Zabezpečiť prostredie na uskutočňovanie športovej prípravy v rámci štátnej športovej reprezentácie.**

Opatrenia	Názov	Merateľné indikátory	Typ	Merná jednotka	Inform. zdroj	Vých. hodnota	Cieľová hodnota
Opatrenie 5.2.1	Vnútorná športová infraštruktúra.	Celková zrekonštruovaná plocha	výsledku	počet	VŠC Dukla, Mesto B. Bystrica, ŠK	0	0
		Počet zrekonštruovaných ihrísk	výsledku	počet	VŠC Dukla, Mesto B. Bystrica, ŠK	0	0
		Počet užívateľov športových ihrísk	výsledku	počet	VŠC Dukla, Mesto B. Bystrica, ŠK	0	0
		Počet uskutočnených športových podujatí	výsledku	počet	VŠC Dukla, Mesto B. Bystrica, ŠK	0	0
Opatrenie 5.2.2	Vonkajšia športová infraštruktúra.	Celková zrekonštruovaná plocha	výsledku	počet	VŠC Dukla, Mesto B. Bystrica, ŠK	0	20000
		Počet zrekonštruovaných ihrísk	výsledku	počet	VŠC Dukla, Mesto B. Bystrica, ŠK	0	1
		Počet užívateľov športových ihrísk	výsledku	počet	VŠC Dukla, Mesto B. Bystrica, ŠK	0	3000
		Počet uskutočnených športových podujatí	výsledku	počet	VŠC Dukla, Mesto B. Bystrica, ŠK	0	100

Podprogram 5.3. **Výdavky a dotácie na organizovanie športových súťaží - 630 / 640**

Cieľ: **Racionálna podpora organizovanej športovej vrcholovej činnosti v medzinárodnom meradle.**

Opatrenia	Názov	Merateľné indikátory	Typ	Merná jednotka	Inform. zdroj	Vých. hodnota	Cieľová hodnota
Opatrenie 5.3.1	Finančné, materiálne a personálne zabezpečenie športových podujatí.	Počet účastníkov športových podujatí	výsledku	počet	Mesto B. Bystrica, ŠK	0	500
		Počet uskutočnených športových podujatí	výsledku	počet	Mesto B. Bystrica, ŠK	0	2

7.6 PROGRAM 6. ŠPORT KOMERČNÝ

Podprogram 6.1. **Výdavky a dotácie na organizovanie športových súťaží - 630 / 640**

Cieľ: **Racionálna podpora organizovanej športovej činnosti pre širokú verejnosť**

Opatrenia	Názov	Merateľné indikátory	Typ	Merná jednotka	Inform. zdroj	Vých. hodnota	Cieľová hodnota
Opatrenie 6.1.1	Finančné, materiálne a personálne zabezpečenie športových podujatí.	Počet účastníkov športových podujatí	výsledku	počet	Mesto B. Bystrica, ŠK	0	2500
		Počet uskutočnených športových podujatí	výsledku	počet	Mesto B. Bystrica, ŠK	0	3

D REALIZAČNÁ ČASŤ KRŠ BB

Realizačná časť je zameraná na popis postupov inštitucionálneho zabezpečenia formou partnerstva a organizačné zabezpečenie realizácie Koncepcie rozvoja športu mesta Banská Bystrica, systém monitorovania a hodnotenia plnenia KRŠ s ustanovením merateľných ukazovateľov, vecný a časový harmonogram realizácie KRŠ mesta formou akčných plánov.

8 INŠTITUCIONÁLNE A ORGANIZAČNÉ ZABEZPEČENIE REALIZÁCIE KRŠ BB

Mestský úrad zabezpečuje trvalo udržateľný rozvoj športu prostredníctvom Koncepcie rozvoja športu mesta a Akčných plánov. Mesto, Mestský úrad v súčinosti s poslancami MsZ a príslušnou komisiou MsZ pripravuje vízie, stratégie, iniciuje aktivity strategického rozvoja mesta v oblasti športu, vykonáva stratégiu rozvoja športu, vypracováva Koncepciu rozvoja športu, koordinuje spoluprácu na jej vypracovaní, spolupracuje s externým prostredím, vedie databázy kontaktov, vedie prehľad o organizáciách tretieho sektora, pomáha a vytvára podmienky na ich činnosť. Mestský úrad analyzuje potreby, ktoré sa plánujú prefinancovať z príspevkov na projekty, sleduje výzvy na predkladanie žiadostí, legislatívu, pravidlá, pri príprave spolupracuje s vecnými útvarmi a externým prostredím, vytvára podmienky pre realizáciu projektov, monitoruje priebeh realizácie projektov, zúčastňuje sa na kontrole práce na projektoch, kontroluje práce na realizácii projektov a hodnotí ukončené projekty, sleduje legislatívu a pravidlá pre čerpanie fondov EÚ a grantov, komunikuje s riadiacim orgánom, monitoruje realizáciu projektov.
Koordinácia efektívnej a účinnej implementácie KRŠ mesta bude zabezpečená prostredníctvom komisie športu MsZ.
Mestské zastupiteľstvo kontroluje dosahovanie stanovených cieľov KRŠ BB. Pravidelne sleduje a hodnotí výsledky implementácie KRŠ. Orgány a inštitúcie štátnej správy všetkých oblastí spoločensko-ekonomického a kultúrneho života, ktoré realizáciou svojich rozvojových aktivít prispievajú k napĺňaniu cieľov KRŠ mesta a vstupujú do partnerstiev územnej spolupráce. Podnikateľské subjekty, združenia podnikateľských subjektov, zamestnávatelia – koordinujúce aktivity na napĺňanie cieľov KRŠ mesta Banská Bystrica a vstupujúce do partnerstiev na mimosektorovej báze, podnikateľský subjekt – samospráva – tretí sektor. Záujmové spolky a združenia, občianske združenia – realizujúci svoje rozvojové aktivity v koordinácii s mestom Banská Bystrica, v súlade s opatreniami a aktivitami KRŠ, podporujúcimi vyvážený rozvoj športu v meste Banská Bystrica. Ostatní socio-ekonomickí partneri – podieľajúci sa na realizovaní akčných plánov v súlade s KRŠ mesta Banská Bystrica na roky 2021 - 2027.

8.1 SYSTÉM MONITOROVANIA A HODNOTENIA PLNENIA KRŠ

Medzi kľúčové činnosti a procesy nevyhnutné pre správne zabezpečenie implementácie KRŠ patria aj monitorovanie a hodnotenie na úrovni programu i jednotlivých projektov. Základom nového strategického prístupu v oblasti monitoringu a hodnotenia pre programové obdobie 2021 - 2027 je dôraz kladený na jasné definovanie cieľov a orientácia na výsledky intervencií. Jednotné a správne porozumenie nového výsledkovo orientovaného prístupu je kľúčovým faktorom efektívnej prípravy a realizácie programového obdobia KRŠ 2021 - 2027. Premenu plánovaných vstupov, výstupov a výsledkov na skutočné vstupy, výstupy a dosiahnuté výsledky prostredníctvom výberu a implementácie projektov možno pozorovať v reálnom čase pomocou monitorovacích mechanizmov. Monitorovanie, ktorého dominantným nástrojom sú merateľné ukazovatele, je teda zamerané predovšetkým na sledovanie efektivity implementačných a riadiacich mechanizmov koncepcie a na dosahovanie cieľov programu. Na rozdiel od vstupov a výstupov, skutočne dosiahnutý výsledok je okrem realizácie koncepcie daný aj externými faktormi mimo dosahu koncepcie. Externé faktory môžu mať na dosahovanie výsledku minimálny alebo výraznejší vplyv. Práve preto je pri tvorbe koncepcie kľúčové identifikovať pokiaľ možno všetky faktory, ktoré môžu ovplyvniť dosahovanie zvoleného výsledku a rozhodnúť, ktoré z nich budú predmetom KRŠ. Z tohto dôvodu je určenie celkového skutočne dosiahnutého výsledku t.j. reálneho dopadu (dosahu) KRŠ na zmenu športovej a spoločenskej reality možné len na základe vykonania hodnotenia dopadov.

Dopady nebudú merané prostredníctvom ukazovateľov, ale vhodne zvolenými metódami hodnotenia. Hodnotenie vychádza z údajov získaných na základe monitorovania, kombinuje ich s ďalšími údajmi a poskytuje pridanú hodnotu pre proces učenia, zdokonaľovania a zvyšovania transparentnosti verejných politík tým, že analyzuje unikátnu špecifickú situáciu hodnotenej KRŠ. Hľadá súvislosti, ktoré nie sú evidentné a dopady, ktoré neboli plánované, poskytuje relevantné dôkazy. Stanovenie vhodných výstupových a najmä výsledkových merateľných ukazovateľov je kľúčové, aby bolo možné merať a spätne vyhodnotiť dosahovanie plánovanej zmeny reality. Výstupové merateľné ukazovatele pre všetky prioritné osi KRŠ je potrebné definovať v závislosti od plánovaných aktivít a projektov, ktoré prispievajú k dosahovaniu plánovaného výsledku. Zvoliť by mali len tie merateľné ukazovatele, ktoré vystihujú podstatu výstupov priorít a prioritných osí KRŠ. Cieľové hodnoty predstavujú kvalifikovaný odhad, ktorý môže byť v prípade potreby upravený na základe vývoja implementácie. Pri stanovovaní cieľových hodnôt je vhodné vychádzať zo skúseností s implementáciou podobných projektov z minulosti, z dostupných cenníkov, prípadne smerných ukazovateľov (tzv. benchmarkov).

Monitoring
Významným predpokladom pre úspešné napĺňanie cieľov KRŠ je posilnenie postavenia miestnej samosprávy pri implementácii samotnej KRŠ. Zároveň je potrebné, aby miestna samospráva aktívne iniciovala vznik partnerstiev (spolupráce) s významnými aktérmi pôsobiacimi v športe na území mesta. Úlohou miestnej samosprávy je pravidelné monitorovanie a vyhodnocovanie plnenia KRŠ. Hlavným cieľom monitorovania je pravidelné sledovanie realizácie cieľov KRŠ a projektov s využitím systému merateľných ukazovateľov. Výstupy z monitorovania zabezpečujú pre mesto Banská Bystrica vstupy pre rozhodovanie s cieľom zlepšenia implementácie KRŠ, vypracovávanie priebežných správ a záverečnej správy o vykonávaní KRŠ a podklady pre rozhodovanie Mestského zastupiteľstva mesta Banská Bystrica (napr. v súvislosti s prípadnou revíziou KRŠ). Monitorovanie a hodnotenie zabezpečujú všetky subjekty zúčastnené na riadení KRŠ V súvislosti s implementáciou KRŠ je monitorovanie na úrovni individuálnych projektov zabezpečované, v rámci príslušných opatrení, zodpovednými projektovými manažérmi (projektový manažér, poverený zástupca zodpovedný za realizáciu projektu).

Monitorovanie na úrovni cieľov a prioritných osí KRŠ ako celku bude zabezpečovať MsÚ Banská Bystrica. Údaje získané v procese monitorovania predstavujú významný zdroj informácií pre riadenie KRŠ a pre prijímanie rozhodnutí MsÚ Banská Bystrica a Mestského zastupiteľstva. Zároveň sú využívané v procese hodnotenia KRŠ, resp. jeho rôznych aspektov. Monitorovanie (a následne hodnotenie) prebieha na základe systému merateľných ukazovateľov.

Ciele KRŠ sa definujú a následne kvantifikujú v procese programovania prostredníctvom sústavy merateľných ukazovateľov. Ukazovatele sú záväzné pre všetky subjekty a sú súčasťou KRŠ mesta Banská Bystrica. Napĺňanie zadefinovaných ukazovateľov predstavuje najdôležitejší nástroj pre monitorovanie a hodnotenie napĺňania cieľov KRŠ. Rámcové merateľné ukazovatele KRŠ sú uvedené na konci programovej časti KRŠ mesta

Banská Bystrica na roky 2021 - 2027. Monitorovanie začína na najnižšom stupni – na úrovni projektu. Pre potreby monitorovania je projekt základnou jednotkou, ktorá je analyzovaná prostredníctvom relevantných zozbieraných údajov.

Hodnotenie
V súlade so systémom riadenia, definovaným v KRŠ, hodnotenie predstavuje proces, ktorý systematicky skúma prínos z realizácie KRŠ a jeho súlad s cieľmi stanovenými v KRŠ a analyzuje účinnosť realizačných procesov a vhodnosť nastavenia jednotlivých opatrení a skupiny aktivít a pripravuje odporúčania na zvýšenie ich efektívnosti. Počas programového obdobia (roky 2021 - 2027) sa odporúča vykonávať priebežné hodnotenia a po ukončení programového obdobia, tzv. následné hodnotenie. Výsledky sa zverejňujú podľa platných predpisov o prístupe k informáciám. Proces hodnotenia z hľadiska jeho vykonávania je rozdelený na interné a externé hodnotenie. Pri internom hodnotení je v procese hodnotenia realizovaný vlastnými (internými) kapacitami subjektu zodpovedného za administratívne zabezpečenie realizácie KRŠ, naopak na externom hodnotení sa podieľa externý subjekt (iná právnická alebo fyzická osoba).

Priebežné hodnotenie
Proces priebežného hodnotenia má formu série hodnotení, ktorých cieľom je kontinuálne počas implementácie KRŠ skúmať rozsah, do akého sa využili prostriedky, skúmať efektívnosť a účinnosť programovania a sociálno-ekonomický dopad. Zároveň identifikuje faktory, ktoré prispeli k úspechu alebo neúspechu implementácie KRŠ vrátane udržateľnosti a identifikovania vhodných postupov. Hodnotenie sa vykonáva systematicky a priebežne počas celého trvania KRŠ až po predloženie Záverečnej správy KRŠ. Priebežné hodnotenia sa odporúča vykonávať raz ročne. Hodnotiace obdobie je obdobie od 1. januára do 31. decembra príslušného roka. Správu z hodnotenia predkladá MsÚ MsZ najneskôr do 6 mesiacov po uplynutí príslušného hodnotiaceho obdobia. Základnými podkladmi pre prípravu hodnotenia sú monitorovacie správy projektov realizovaných v rámci príslušného KRŠ a priebežné správy o implementovaní KRŠ predkladané Mestskému zastupiteľstvu mesta Banská Bystrica. Výsledky hodnotenia sú podkladom pre rozhodnutia MsÚ a Mestské zastupiteľstvo mesta Banská Bystrica pri riadení realizácie KRŠ s účelom dosiahnuť žiaduci pokrok smerom k naplneniu hlavných ekonomických, sociálnych a environmentálnych cieľov.

Následné hodnotenie
Následné hodnotenie skúma rozsah, v akom sa využili zdroje, účinnosť a efektívnosť programovania a sociálno-ekonomický vplyv. Následné hodnotenie určí faktory, ktoré prispeli k úspechu alebo neúspechu vykonávania KRŠ a určí osvedčené postupy. Výstupom následného hodnotenia je Záverečná správa o hodnotení KRŠ mesta Banská Bystrica. Hodnotiace obdobie pri následnom hodnotení predstavuje obdobie celej realizácie KRŠ (tzv. programové obdobie. Programové obdobie začína dňom schválenia Programu príslušným monitorovacím výborom a končí 31. 12. 2027. Vypracovanie Záverečnej správy zabezpečí MsÚ Banská Bystrica, ktorý ju do 6 mesiacov od ukončenia programového obdobia predkladá Mestskému zastupiteľstvu.

Formulár č. R 5 - Plán hodnotenia a monitorovania		
Plán priebežných hodnotení KRŠ na programové obdobie 2021 - 2030		
Typ hodnotenia	Vykonať prvýkrát	Dôvod vykonania/ periodicita
Strategické hodnotenie	v roku 2027	podľa rozhodnutia mesta/koordinátora KRŠ a vzniknutej spoločenskej potreby.
Operatívne hodnotenie		
Tematické hodnotenie časti KRŠ	v roku 2023, 2024, 2025, 2026	téma hodnotenia identifikovaná ako riziková časť vo výročnej monitorovacej správe za predchádzajúci kalendárny rok
Ad hoc mimoriadne hodnotenie	podľa potreby	pri značnom odklone od stanovených cieľov a doľahnutých hodnôt ukazovateľov pri návrhu na revíziu KRŠ
Ad hoc hodnotenie celého KRŠ alebo jeho časti	na konci programovacieho obdobia	na základe rozhodnutia primátora, kontrolného orgánu mesta, podnetu poslancov; na základe protokolu NKÚ SR, správy auditu ...

8.2 KOMUNIKAČNÝ PLÁN

Mesto bude priebežne informovať o realizácii KRŠ prostredníctvom verejných zasadnutí MsZ, ako aj prostredníctvom vlastnej webovej stránky. Na stránke sa budú priebežne publikovať schválené monitorovacie správy, ktoré budú schválené mestským zastupiteľstvom. V prípravnej fáze monitorovacej správy budú môcť

zúčastnené strany pripomienkovať predkladaný materiál. Zodpovedný za pravidelné informovanie bude MsÚ Banská Bystrica.

Formulár č. R 1 - Komunikačný plán pre fázu realizácie KRŠ							
P. č.	**Časový rámec**	**Miesto konania**	**Cieľová skupina**	**Forma**	**Téma, ciele**	**Vstupné údaje**	**Výstupy**
1.	06/2022	MsÚ	poslanci, obyvatelia, neziskové a podnikateľské subjekty	verejné prerokovanie	Prepojenie KRŠ a programového rozpočtovania, hodnotenie plnenia za predchádzajúci rok	Hodnotiaca a monitorovacia správa plnenia KRŠ, rozpočet na príslušný rok, Výročná správa mesta, Záverečný účet	Monitorovacia správa, Uznesenie MsZ
2.	06/2023	MsÚ	poslanci, obyvatelia, neziskové a podnikateľské subjekty	verejné prerokovanie	Prepojenie KRŠ a programového rozpočtovania, hodnotenie plnenia za predchádzajúci rok	Hodnotiaca a monitorovacia správa plnenia KRŠ, rozpočet na príslušný rok, Výročná správa mesta, Záverečný účet	Monitorovacia správa, Uznesenie MsZ
3.	06/2024	MsÚ	poslanci, obyvatelia, neziskové a podnikateľské subjekty	verejné prerokovanie	Prepojenie KRŠ a programového rozpočtovania, hodnotenie plnenia za predchádzajúci rok	Hodnotiaca a monitorovacia správa plnenia KRŠ, rozpočet na príslušný rok, Výročná správa mesta, Záverečný účet	Monitorovacia správa, Uznesenie MsZ
4.	06/2025	MsÚ	poslanci, obyvatelia, neziskové a podnikateľské subjekty	verejné prerokovanie	Prepojenie KRŠ a programového rozpočtovania, hodnotenie plnenia za predchádzajúci rok	Hodnotiaca a monitorovacia správa plnenia KRŠ, rozpočet na príslušný rok, Výročná správa mesta, Záverečný účet	Monitorovacia správa, Uznesenie MsZ
5.	06/2026	MsÚ	poslanci, obyvatelia, neziskové a podnikateľské subjekty	verejné prerokovanie	Prepojenie KRŠ a programového rozpočtovania, hodnotenie plnenia za predchádzajúci rok	Hodnotiaca a monitorovacia správa plnenia KRŠ, rozpočet na príslušný rok, Výročná správa mesta, Záverečný účet	Monitorovacia správa, Uznesenie MsZ
6.	06/2027	MsÚ	poslanci, obyvatelia, neziskové a podnikateľské subjekty	verejné prerokovanie	Prepojenie KRŠ a programového rozpočtovania, hodnotenie plnenia za predchádzajúci rok	Hodnotiaca a monitorovacia správa plnenia KRŠ, rozpočet na príslušný rok, Výročná správa mesta, Záverečný účet	Monitorovacia správa, Uznesenie MsZ, Záverečná hodnotiaca správa

9 AKČNÝ PLÁN KRŠ BB

Akčný plán je konkrétny a záväzný harmonogram činností súvisiacich s rozvojom mesta v jednotlivých oblastiach športu, vychádza zo stratégie, je jej logickou súčasťou a realizuje sa prostredníctvom konkrétnych nosných a podporných projektov. Akčný plán obsahuje záväzky týkajúce sa plnenia jednotlivých úloh ako aj zoznam inštitúcií zodpovedných za ich plnenie, predpokladané zdroje financovania, predpokladané objemy rozpočtov, dopad na rozpočet relevantného subjektu, ako aj stav momentálnej propravenosti projektov. Súčasťou akčného plánu je predpokladaný časový harmonogram. Predpokladané rozpočty v pláne sú uvedené v tis. €. Priorita určuje dôležitosť aktivity, pričom priorita 1 znamená najvyššiu dôležitosť a 3 najmenšiu.

9.1 PROGRAM 1. ŠKOLSKÝ ŠPORT

Strategický zámer						
Podprogram 1.1. Výstavba novej športovej infraštruktúry - 717001						
Cieľ 1.1	Doplnenie chýbajúcej športovej infraštruktúry na školách.					
Opatrenie 1.1.1	Vnútorná športová infraštruktúra.					
		Predpokladaný rozpočet	Zdroje financovania	Realizácia	Dopad na rozpočet/priorita	Oprávnení žiadatelia
Projekty						
Opatrenie 1.1.2	Vonkajšia športová infraštruktúra.					
		Predpokladaný rozpočet	Zdroje financovania	Realizácia	Dopad na rozpočet/priorita	Oprávnení žiadatelia
Projekty						

Podprogram 1.2. Rekonštrukcia školskej športovej infraštruktúry - 717002 / 003	
Cieľ 1.2	Zabezpečenie obnovy, modernizácie a údržby existujúcich športových ihrísk, areálov a
Opatrenie 1.2.1	Vnútorná športová infraštruktúra.

		Predpokladaný rozpočet	Zdroje financovania	Realizácia	Dopad na rozpočet/priorita	Oprávnení žiadatelia
Projekty						
Opatrenie 1.2.2	Vonkajšia športová infraštruktúra.					
		Predpokladaný rozpočet	Zdroje financovania	Realizácia	Dopad na rozpočet/priorita	Oprávnení žiadatelia
Projekty						

Podprogram 1.3. Dotácie na športovú činnosť - 640						
Cieľ 1.3	Racionálna podpora organizovanej športovej činnosti prostredníctvom neziskových organizácií mesta a mimovládneho sektora.					
Opatrenie 1.3.1	Podpora činnosti športových klubov.					
		Predpokladaný rozpočet	Zdroje financovania	Realizácia	Dopad na rozpočet/priorita	Oprávnení žiadatelia
Projekty						

Podprogram 1.4. Dotácie na organizovanie športových súťaží - 640						
Cieľ 1.4	Zabezpečenie prostriedkov na organizovanie významných športových podujatí v rámci školského systému.					
Opatrenie 1.4.1	Finančné, materiálne a personálne zabezpečenie športových podujatí.					
		Predpokladaný rozpočet	Zdroje financovania	Realizácia	Dopad na rozpočet/priorita	Oprávnení žiadatelia
Projekty						

	2021	2022	2023	2024	2025	2026	2027	2028	2029	2030
Podprogram 1.1. Výstavba novej športovej infraštruktúry - 717001										
Cieľ 1.1	Doplnenie chýbajúcej športovej infraštruktúry na školách.									
Opatrenie 1.1.1										
Opatrenie 1.1.2										
Podprogram 1.2. Rekonštrukcia školskej športovej infraštruktúry - 717002 / 003										
Cieľ 1.2	Zabezpečenie obnovy, modernizácie a údržby existujúcich športových ihrísk, areálov									
Opatrenie 1.2.1										
Opatrenie 1.2.2										
Podprogram 1.3. Dotácie na športovú činnosť - 640										
Cieľ 1.3	Racionálna podpora organizovanej športovej činnosti prostredníctvom neziskových organizácií mesta a mimovládneho sektora.									
Opatrenie 1.3.1										
Podprogram 1.4. Dotácie na organizovanie športových súťaží - 640										
Cieľ 1.4	Zabezpečenie prostriedkov na organizovanie významných športových podujatí v rámci školského systému.									
Opatrenie 1.4.1										

9.2 PROGRAM 2. ŠPORT PRE VŠETKÝCH

Strategický zámer						
Podprogram 2.1. Výstavba novej športovej infraštruktúry - 717001						
Cieľ 2.1	Doplnenie chýbajúcej športovej infraštruktúry športu pre všetkých					
Opatrenie 2.1.1	Vnútorná športová infraštruktúra.					
		Predpokladaný rozpočet	Zdroje financovania	Realizácia	Dopad na rozpočet/priorita	Oprávnení žiadatelia
Projekty						
Opatrenie 2.1.2	Vonkajšia športová infraštruktúra.					
		Predpokladaný rozpočet	Zdroje financovania	Realizácia	Dopad na rozpočet/priorita	Oprávnení žiadatelia
Projekty						

Opatrenie 2.1.3	Dopravná cyklistická infraštrukrúra.					
		Predpokladaný rozpočet	Zdroje financovania	Realizácia	Dopad na rozpočet/priorita	Oprávnení žiadatelia
Projekty	Výstavba cyklotrasy Hušták – Radvaň – Kráľová	2 138 593 €	EŠIF + ŠR, Vlastné zdroje, úverové zdroje PD	Verejný sektor	Vysoký / 1	Mesto Banská Bystrica
	Výstavba cyklotrasy Hušták – Námestie Slobody – Senica	1 603 735 €	EŠIF + ŠR, Vlastné zdroje, úverové zdroje PD	Verejný sektor	Vysoký / 1	Mesto Banská Bystrica
	Výstavba cyklotrasy Nám. LŠ - Tulská	1 395 890 €	EŠIF + ŠR, Vlastné zdroje, úverové zdroje PD	Verejný sektor	Vysoký / 1	Mesto Banská Bystrica
	Výstavba cyklolávky ponad R1 v časti Radvaň	3 111 024 €	EŠIF + ŠR, Vlastné zdroje,	Verejný sektor	Vysoký / 1	Mesto Banská Bystrica

Podprogram 2.2. Rekonštrukcia športovej infraštruktúry - 717002 / 003						
Cieľ 2.2	Zabezpečenie obnovy, modernizácie a údržby existujúcich športových ihrísk, areálov a hál športu pre všetkých.					
Opatrenie 2.2.1	Vnútorná športová infraštruktúra.					
		Predpokladaný rozpočet	Zdroje financovania	Realizácia	Dopad na rozpočet/priorita	Oprávnení žiadatelia
Projekty						
Opatrenie 2.2.2	Vonkajšia športová infraštruktúra.					
		Predpokladaný rozpočet	Zdroje financovania	Realizácia	Dopad na rozpočet/priorita	Oprávnení žiadatelia
Projekty	Príspevok ZARES - ihrisko Rudohorská trávnik	30 000 €	Príjmy z predaja majetku KZ 43	Verejný sektor	Vysoký / 1	Mesto Banská Bystrica
Opatrenie 2.2.3	Dopravná cyklistická infraštrukrúra.					
		Predpokladaný rozpočet	Zdroje financovania	Realizácia	Dopad na rozpočet/priorita	Oprávnení žiadatelia
Projekty						

Podprogram 2.3. Dotácie na športovú činnosť - 640						
Cieľ 2.3	Racionálna podpora organizovanej športovej činnosti prostredníctvom neziskových organizácií mesta a mimovládneho sektora.					
Opatrenie 2.3.1	Podpora činnosti športových klubov.					
		Predpokladaný rozpočet	Zdroje financovania	Realizácia	Dopad na rozpočet/priorita	Oprávnení žiadatelia
Projekty	Príspevok ZARES - bežecké lyžiarske trate	20 000 €	Vlastné zdroje KZ 41	Verejný sektor	Stredný / 1	ZARES
	Krytá plaváreň	589 000 €	Vlastné zdroje KZ 41	Verejný sektor	Vysoký / 1	Krytá plaváreň

Podprogram 2.4. Dotácie na organizovanie športových súťaží - 640						
Cieľ 2.4	Zabezpečenie prostriedkov na organizovanie významných športových podujatí v rámci školského systému.					
Opatrenie 2.4.1	Finančné, materiálne a personálne zabezpečenie športových podujatí.					
		Predpokladaný rozpočet	Zdroje financovania	Realizácia	Dopad na rozpočet/priorita	Oprávnení žiadatelia
Projekty						

	2021	2022	2023	2024	2025	2026	2027	2028	2029	2030
Podprogram 2.1. Výstavba novej športovej infraštruktúry - 717001										
Cieľ 2.1	Doplnenie chýbajúcej športovej infraštruktúry športu pre všetkých									
Opatrenie 2.1.1										
Opatrenie 2.1.2										
Opatrenie 2.1.3										
Podprogram 2.2. Rekonštrukcia športovej infraštruktúry - 717002 / 003										
Cieľ 2.2	Zabezpečenie obnovy, modernizácie a údržby existujúcich športových ihrísk, areálov a hál športu pre všetkých.									
Opatrenie 2.2.1										
Opatrenie 2.2.2										
Opatrenie 2.2.3										
Podprogram 2.3. Dotácie na športovú činnosť - 640										

Cieľ 2.3	Racionálna podpora organizovanej športovej činnosti prostredníctvom neziskových organizácií mesta a mimovládneho sektora.									
Opatrenie 2.3.1										
Podprogram 2.4. Dotácie na organizovanie športových súťaží - 640										
Cieľ 2.4	Zabezpečenie prostriedkov na organizovanie významných športových podujatí v rámci školského systému.									
Opatrenie 2.4.1										

9.3 PROGRAM 3. AKADEMICKÝ ŠPORT

Strategický zámer						
Podprogram 3.1. Výstavba novej športovej infraštruktúry						
Cieľ 3.1	Zabezpečenie obnovy, modernizácie a údržby existujúcich športových ihrísk, areálov a hál akademického športu.					
Opatrenie 3.1.1	Vnútorná športová infraštruktúra.					
		Predpokladaný rozpočet	Zdroje financovania	Realizácia	Dopad na rozpočet/priorita	Oprávnení žiadatelia
Projekty						
Opatrenie 3.1.2	Vonkajšia športová infraštruktúra.					
		Predpokladaný rozpočet	Zdroje financovania	Realizácia	Dopad na rozpočet/priorita	Oprávnení žiadatelia
Projekty						
Podprogram 3.2. Rekonštrukcia športovej infraštruktúry						
Cieľ 3.2	Zabezpečenie obnovy, modernizácie a údržby existujúcich športových ihrísk, areálov a hál akademického športu.					
Opatrenie 3.2.1	Vnútorná športová infraštruktúra.					
		Predpokladaný rozpočet	Zdroje financovania	Realizácia	Dopad na rozpočet/priorita	Oprávnení žiadatelia
Projekty						
Opatrenie 3.2.2	Vonkajšia športová infraštruktúra.					
		Predpokladaný rozpočet	Zdroje financovania	Realizácia	Dopad na rozpočet/priorita	Oprávnení žiadatelia
Projekty						
Podprogram 3.3. Dotácie na športovú činnosť - 640						
Cieľ 3.3	Racionálna podpora organizovanej športovej činnosti prostredníctvom neziskových organizácií mesta a mimovládneho sektora.					
Opatrenie 3.3.1	Podpora činnosti športových klubov.					
		Predpokladaný rozpočet	Zdroje financovania	Realizácia	Dopad na rozpočet/priorita	Oprávnení žiadatelia
Projekty	Podpora vysokoškolského basketbalového družstva žien - basketbalová extraliga	3000 €	Vlastné zdroje KZ 41	Verejný sektor	Nízky / 2	ŠK
	UMB Hockey Team	5000 €	Vlastné zdroje KZ 41	Verejný sektor	Nízky / 2	ŠK
Podprogram 3.4. Dotácie na organizovanie športových súťaží - 640						
Cieľ 3.4	Zabezpečenie prostriedkov na organizovanie významných športových podujatí v rámci školského systému.					
Opatrenie 3.4.1	Finančné, materiálne a personálne zabezpečenie športových podujatí.					
		Predpokladaný rozpočet	Zdroje financovania	Realizácia	Dopad na rozpočet/priorita	Oprávnení žiadatelia
Projekty						

	2021	2022	2023	2024	2025	2026	2027	2028	2029	2030
Podprogram 3.1. Výstavba novej športovej infraštruktúry										
Cieľ 3.1	Zabezpečenie obnovy, modernizácie a údržby existujúcich športových ihrísk, areálov a hál akademického športu.									
Opatrenie 3.1.1										
Opatrenie 3.1.2										

Podprogram 3.2. Rekonštrukcia športovej infraštruktúry										
Cieľ 3.2	Zabezpečenie obnovy, modernizácie a údržby existujúcich športových ihrísk, areálov a hál akademického športu.									
Opatrenie 3.2.1										
Opatrenie 3.2.2										
Podprogram 3.3. Dotácie na športovú činnosť - 640										
Cieľ 3.3	Racionálna podpora organizovanej športovej činnosti prostredníctvom neziskových organizácií mesta a mimovládneho sektora.									
Opatrenie 3.3.1										
Podprogram 3.4. Dotácie na organizovanie športových súťaží - 640										
Cieľ 3.4	Zabezpečenie prostriedkov na organizovanie významných športových podujatí v rámci školského systému.									
Opatrenie 3.4.1										

9.4 PROGRAM 4. VÝKONNOSTNÝ ŠPORT A VRCHOLOVÝ ŠPORT

Strategický zámer						
Podprogram 4.1. Výstavba novej športovej infraštruktúry - 717001						
Cieľ 4.1	Zabezpečiť trvalé skvalitňovanie vyváženej ponuky výkonnostného a vrcholového športu.					
Opatrenie 4.1.1	Vnútorná športová infraštruktúra.					
		Predpokladaný rozpočet	Zdroje financovania	Realizácia	Dopad na rozpočet/priorita	Oprávnení žiadatelia
Projekty						
Opatrenie 4.1.2	Vonkajšia športová infraštruktúra.					
		Predpokladaný rozpočet	Zdroje financovania	Realizácia	Dopad na rozpočet/priorita	Oprávnení žiadatelia
Projekty						
Podprogram 4.2. Rekonštrukcia športovej infraštruktúry - 717002 / 003						
Cieľ 4.2	Zabezpečiť trvalé skvalitňovanie vyváženej ponuky výkonnostného a vrcholového športu.					
Opatrenie 4.2.1	Vnútorná športová infraštruktúra.					
		Predpokladaný rozpočet	Zdroje financovania	Realizácia	Dopad na rozpočet/priorita	Oprávnení žiadatelia
Projekty						
Opatrenie 4.2.2	Vonkajšia športová infraštruktúra.					
		Predpokladaný rozpočet	Zdroje financovania	Realizácia	Dopad na rozpočet/priorita	Oprávnení žiadatelia
Projekty	Výstavba mládežníckeho futbalového štadióna Radvaň	3 511 318 €	Vlastné zdroje KZ 41/46, úverové zdroje KZ 52, externá dotácia KZ 111	Verejný sektor	Vysoký / 1	Mesto Banská Bystrica
	MMŠ Radvaň - PD	720 €	úverové zdroje KZ 52	Verejný sektor	Vysoký / 1	Mesto Banská Bystrica
	MMŠ Radvaň - PD	1 680 €	Vlastné zdroje KZ 41/46,	Verejný sektor	Vysoký / 1	Mesto Banská Bystrica
	Príspevok ZARES - nákup techniky MMŠ	5 000 €	Z predaja majetku KZ 43	Verejný sektor	Vysoký / 1	Mesto Banská Bystrica
	Príspevok ZARES - nákup techniky MMŠ	55 000 €	Vlastné zdroje KZ 41	Verejný sektor	Vysoký / 1	Mesto Banská Bystrica
Podprogram 4.3. Dotácie na športovú činnosť - 640						
Cieľ 4.3	Racionálna podpora organizovanej športovej činnosti prostredníctvom neziskových organizácií mesta a mimovládneho sektora.					
Opatrenie 4.3.1	Podpora činnosti športových klubov.					
		Predpokladaný rozpočet	Zdroje financovania	Realizácia	Dopad na rozpočet/priorita	Oprávnení žiadatelia
Projekty	Činnosť klubu a výchova mládeže v roku 2021 - TC BASELINE Banská Bystrica	5000 €	Vlastné zdroje KZ 41	Verejný sektor	Nízky / 2	ŠK
	Podpora rozvoja činností mestského futbalového klubu	280 000 €	Vlastné zdroje KZ 41	Verejný sektor	Vysoký / 2	ŠK

	Podpora hokeja v Banskej Bystrici	433 011 €	Vlastné zdroje KZ 41	Verejný sektor	Vysoký / 2	ŠK
	Podpora mládežníckeho hokeja v BB	461 414 €	Vlastné zdroje KZ 41	Verejný sektor	Vysoký / 2	ŠK
	Dotácie Komisia športu	42 000 €	Vlastné zdroje KZ 41	Verejný sektor	Vysoký / 2	ŠK
Podprogram 4.4. Dotácie na organizovanie športových súťaží - 640						
Cieľ 4.4	Zabezpečenie prostriedkov na organizovanie významných športových podujatí v rámci školského systému.					
Opatrenie 4.4.1	Finančné, materiálne a personálne zabezpečenie športových podujatí.					
		Predpokladaný rozpočet	Zdroje financovania	Realizácia	Dopad na rozpočet/priorita	Oprávnení žiadatelia
Projekty	Podpora celoslovenských súťaží basketbalistov	20 000 €	Vlastné zdroje KZ 41	Verejný sektor	Stredný / 2	ŠK
	Podpora celoslovenských súťaží basketbalistiek	28 000 €	Vlastné zdroje KZ 41	Verejný sektor	Stredný / 2	ŠK
	Športové podujatia	25 000 €	Vlastné zdroje KZ 41	Verejný sektor	Stredný / 2	ŠK

	2021	2022	2023	2024	2025	2026	2027	2028	2029	2030
Podprogram 4.1. Výstavba novej športovej infraštruktúry - 717001										
Cieľ 4.1	Zabezpečiť trvalé skvalitňovanie vyváženej ponuky výkonnostného a vrcholového športu.									
Opatrenie 4.1.1										
Opatrenie 4.1.2										
Podprogram 4.2. Rekonštrukcia športovej infraštruktúry - 717002 / 003										
Cieľ 4.2	Zabezpečiť trvalé skvalitňovanie vyváženej ponuky výkonnostného a vrcholového športu.									
Opatrenie 4.2.1										
Opatrenie 4.2.2										
Podprogram 4.3. Dotácie na športovú činnosť - 640										
Cieľ 4.3	Racionálna podpora organizovanej športovej činnosti prostredníctvom neziskových organizácií mesta a mimovládneho sektora.									
Opatrenie 4.3.1										
Podprogram 4.4. Dotácie na organizovanie športových súťaží - 640										
Cieľ 4.4	Zabezpečenie prostriedkov na organizovanie významných športových podujatí v rámci školského systému.									
Opatrenie 4.4.1										

9.5 PROGRAM 5. ŠTÁTNA ŠPORTOVÁ REPREZENTÁCIA

Strategický zámer						
Podprogram 5.1. Výstavba novej športovej infraštruktúry - 717002 / 003						
Cieľ 5.1	Zabezpečiť prostredie na uskutočňovanie športovej prípravy v rámci štátnej športovej prezentácie.					
Opatrenie 5.1.1	Vnútorná športová infraštruktúra.					
		Predpokladaný rozpočet	Zdroje financovania	Realizácia	Dopad na rozpočet/priorita	Oprávnení žiadatelia
Projekty						
Opatrenie 5.1.2	Vonkajšia športová infraštruktúra.					
		Predpokladaný rozpočet	Zdroje financovania	Realizácia	Dopad na rozpočet/priorita	Oprávnení žiadatelia
Projekty						
Podprogram 5.2. Rekonštrukcia športovej infraštruktúry - 717002 / 003						
Cieľ 5.2	Zabezpečiť prostredie na uskutočňovanie športovej prípravy v rámci štátnej športovej reprezentácie.					
Opatrenie 5.2.1	Vnútorná športová infraštruktúra.					
		Predpokladaný rozpočet	Zdroje financovania	Realizácia	Dopad na rozpočet/priorita	Oprávnení žiadatelia
Projekty						
Opatrenie 5.2.2	Vonkajšia športová infraštruktúra.					

		Predpokladaný rozpočet	Zdroje financovania	Realizácia	Dopad na rozpočet/priorita	Oprávnení žiadatelia
Projekty						
Podprogram 5.3. Výdavky a dotácie na organizovanie športových súťaží - 630 / 640						
Cieľ 5.3	Racionálna podpora organizovanej športovej vrcholovej činnosti v medzinárodnom meradle.					
Opatrenie 5.3.1	Finančné, materiálne a personálne zabezpečenie športových podujatí.					
		Predpokladaný rozpočet	Zdroje financovania	Realizácia	Dopad na rozpočet/priorita	Oprávnení žiadatelia
Projekty						

	2021	2022	2023	2024	2025	2026	2027	2028	2029	2030
Podprogram 5.1. Výstavba novej športovej infraštruktúry - 717002 / 003										
Cieľ 5.1	Zabezpečiť prostredie na uskutočňovanie športovej prípravy v rámci štátnej športovej reprezentácie.									
Opatrenie 5.1.1										
Opatrenie 5.1.2										
Podprogram 5.2. Rekonštrukcia športovej infraštruktúry - 717002 / 003										
Cieľ 5.2	Zabezpečiť prostredie na uskutočňovanie športovej prípravy v rámci štátnej športovej reprezentácie.									
Opatrenie 5.2.1										
Opatrenie 5.2.2										
Podprogram 5.3. Výdavky a dotácie na organizovanie športových súťaží - 630 / 640										
Cieľ 5.3	Racionálna podpora organizovanej športovej vrcholovej činnosti v medzinárodnom meradle.									
Opatrenie 5.3.1										

9.6 PROGRAM 6. ŠPORT KOMERČNÝ

Strategický zámer						
Podprogram 6.1. Výdavky a dotácie na organizovanie športových súťaží - 630 / 640						
Cieľ 6.1	Racionálna podpora organizovanej športovej činnosti pre širokú verejnosť					
Opatrenie 6.1.1	Finančné, materiálne a personálne zabezpečenie športových podujatí.					
	Predpokladaný rozpočet	Zdroje financovania	Realizácia	Dopad na rozpočet/priorita	Oprávnení žiadatelia	
Projekty						

	2021	2022	2023	2024	2025	2026	2027	2028	2029	2030
Podprogram 6.1. Výdavky a dotácie na organizovanie športových súťaží - 630 / 640										
Cieľ 6.1	Racionálna podpora organizovanej športovej činnosti pre širokú verejnosť									
Opatrenie 6.1.1										

FINANČNÁ ČASŤ KRŠ BB

10 FINANČNÝ PLÁN KRŠ

Jednou z kľúčových otázok pre realizáciu KRŠ je schopnosť mesta v priebehu jej realizácie zaistiť zdroje potrebné na jeho financovanie. Tieto zdroje vznikajú vo viacerých sférach – v súkromnom sektore, verejnej správe, ide tiež o zdroje zahraničné, a o prostriedky Európskej únie. Dôležitým zdrojom budú, po dokončení reformy verejnej správy a uskutočnení daňovej reformy, vlastné prostriedky. V dôsledku neexistencie nevyhnutných podkladových údajov pre stanovenie finančného rámca, v ktorom by sa mal program rozvoja v strednodobom horizonte pohybovať, je výška prostriedkov potrebná na realizáciu jednotlivých opatrení a aktivít stanovená len orientačne. Táto časť bude konkretizovaná v závislosti od reálneho čerpania finančných príspevkov zo štrukturálnych fondov, možností mestského rozpočtu atď.

Formulár č. F 5 – Indikatívny rozpočet - sumarizácia

tis. €	Rok										
	2021	2022	2023	2024	2025	2026	2027	2028	2029	2030	Spolu
Spolu											
PROGRAM 1.											
PROGRAM 2.	1 507 951	7 634 707									9 142 658
PROGRAM 3.	8 000	8 000									16 000
PROGRAM 4.	4 995 729										4 995 729
PROGRAM 5.											
PROGRAM 6.											

Vychádzajúc z vyššie zadefinovaných cieľov, priorít a opatrení a na základe auditu pripravovaných Projektových zámerov v réžii samosprávy, podnikateľskej sféry či neziskových a iných organizácií bol vypracovaný plán realizácie KRŠ. Definuje, z akých prostriedkov by sa mali tieto zámery realizovať, kto by mal byť žiadateľov, určuje predpokladané časové rámce v tis. €.

10.1 PROGRAM 1. ŠKOLSKÝ ŠPORT

Predpokladaná štruktúra finančných zdrojov (tis. €)									
Ciele	Oprávnené náklady spolu	**Verejné zdroje**						Súkromné zdroje	EIB
		Verejné zdroje spolu	**Fond EÚ**	**Národné verejné zdroje**					
				Národné verejné zdroje spolu	**Štátny rozpočet**	**Regionálne zdroje**	**Miestne zdroje**		
	A=B+H+CH	B=C+D	C	D=E+F+G	E	F	G	H	CH
Cieľ 1.1									
Opatrenie 1.1.1									
Opatrenie 1.1.2									
Cieľ 1.2									
Opatrenie 1.2.1									
Opatrenie 1.2.2									
Cieľ 1.3									
Opatrenie 1.3.2									
Cieľ 1.4									
Opatrenie 1.4.1									
Spolu									

Časový horizont čerpania zdrojov (tis. €)									
Rok	Oprávnené náklady spolu	**Verejné zdroje**						Súkromné zdroje	EIB
		Verejné zdroje spolu	**Fond EÚ**	**Národné verejné zdroje**					
				Národné verejné zdroje spolu	**Štátny rozpočet**	**Regionálne zdroje**	**Miestne zdroje**		
	A=B+H+CH	B=C+D	C	D=E+F+G	E	F	G	H	CH
2021									
2022..30									
Spolu									

10.2 PROGRAM 2. ŠPORT PRE VŠETKÝCH

Predpokladaná štruktúra finančných zdrojov (tis. €)				
Ciele	Oprávnené	**Verejné zdroje**	Súkromné	EIB

	náklady spolu	Verejné zdroje spolu	Fond EÚ	Národné verejné zdroje				zdroje	
				Národné verejné zdroje spolu	Štátny rozpočet	Regionálne zdroje	Miestne zdroje		
	A=B+H+CH	B=C+D	C	D=E+F+G	E	F	G	H	CH
Cieľ 2.1									
Opatrenie 2.1.1									
Opatrenie 2.1.2									
Opatrenie 2.1.3	8 503 658		5 726 030	2 417 509	1 908 677		508 832		360 119
Cieľ 2.2									
Opatrenie 2.2.1									
Opatrenie 2.2.2	30 000	30 000		30 000			30 000		
Opatrenie 2.2.3									
Cieľ 2.3									
Opatrenie 2.3.1	609 000	609 000		609 000			609 000		
Cieľ 2.4									
Opatrenie 2.4.1									
Spolu	9 142 658	8 782 539	5 726 030	3 056 509	1 908 677		1 147 832		360 119

Časový horizont čerpania zdrojov (tis. €)									
Rok	Oprávnené náklady spolu	Verejné zdroje						Súkromné zdroje	EIB
		Verejné zdroje spolu	Fond EÚ	Národné verejné zdroje					
				Národné verejné zdroje spolu	Štátny rozpočet	Regionálne zdroje	Miestne zdroje		
	A=B+H+CH	B=C+D	C	D=E+F+G	E	F	G	H	CH
2021	1 507 951	1 147 832	0	1 147 832	0	0	1 147 832	0	360 119
2022	7 634 707	7 634 707	5 726 030	1 908 677	1 908 677	0	0	0	0
2023..30	0	0	0	0	0	0	0	0	0
Spolu	9 142 658	8 782 539	5 726 030	3 056 509	1 908 677	0	1 147 832	0	360 119

10.3 PROGRAM 3. AKADEMICKÝ ŠPORT

Predpokladaná štruktúra finančných zdrojov (tis. €)									
Ciele	Oprávnené náklady spolu	Verejné zdroje						Súkromné zdroje	EIB
		Verejné zdroje spolu	Fond EÚ	Národné verejné zdroje					
				Národné verejné zdroje spolu	Štátny rozpočet	Regionálne zdroje	Miestne zdroje		
	A=B+H+CH	B=C+D	C	D=E+F+G	E	F	G	H	CH
Cieľ 3.1									
Opatrenie 3.1.1									
Opatrenie 3.1.2									
Cieľ 3.2									
Opatrenie 3.2.1									
Opatrenie 3.2.2									
Cieľ 3.3									
Opatrenie 3.3.1	8 000	8 000		8 000			8 000		
Cieľ 3.4									
Opatrenie 3.4.1									
Spolu	8 000	8 000		8 000			8 000		

Časový horizont čerpania zdrojov (tis. €)									
Rok	Oprávnené náklady spolu	Verejné zdroje						Súkromné zdroje	EIB
		Verejné zdroje spolu	Fond EÚ	Národné verejné zdroje					
				Národné verejné zdroje spolu	Štátny rozpočet	Regionálne zdroje	Miestne zdroje		
	A=B+H+CH	B=C+D	C	D=E+F+G	E	F	G	H	CH
2021	8 000	8 000		8 000			8 000		
2022..30									
Spolu	8 000	8 000		8 000			8 000		

10.4 PROGRAM 4. VÝKONNOSTNÝ A VRCHOLOVÝ ŠPORT

Predpokladaná štruktúra finančných zdrojov (tis. €)									
Ciele	Oprávnené náklady spolu	Verejné zdroje						Súkromné zdroje	EIB
		Verejné zdroje spolu	Fond EÚ	Národné verejné zdroje					
				Národné verejné zdroje spolu	Štátny rozpočet	Regionálne zdroje	Miestne zdroje		
	A=B+H+CH	B=C+D	C	D=E+F+G	E	F	G	H	CH
Cieľ 4.1									
Opatrenie 4.1.1									
Opatrenie 4.1.2									
Cieľ 4.2									
Opatrenie 4.2.1									
Opatrenie 4.2.2	3 573 718	2 313 360		2 313 360	730 000		1 583 360		1 260 358
Cieľ 4.3									
Opatrenie 4.3.1	1 349 011	1 349 011		1 349 011			1 349 011		
Cieľ 4.4									
Opatrenie 4.4.1	7 3000	73 000		73 000			73 000		
Spolu	4 995 729	3 735 371		3 735 371	730 000		3 005 371		1 260 358

Časový horizont čerpania zdrojov (tis. €)									
Rok	Oprávnené náklady spolu	Verejné zdroje						Súkromné zdroje	EIB
		Verejné zdroje spolu	Fond EÚ	Národné verejné zdroje					
				Národné verejné zdroje spolu	Štátny rozpočet	Regionálne zdroje	Miestne zdroje		
	A=B+H+CH	B=C+D	C	D=E+F+G	E	F	G	H	CH
2021	4 995 729	3 735 371		3 735 371	730 000		3 005 371		1 260 358
2022...30									
Spolu	4 995 729	3 735 371		3 735 371	730 000		3 005 371		1 260 358

10.5 PROGRAM 5. ŠTÁTNA ŠPORTOVÁ REPREZENTÁCIA

Predpokladaná štruktúra finančných zdrojov (tis. €)									
Ciele	Oprávnené náklady spolu	Verejné zdroje						Súkromné zdroje	EIB
		Verejné zdroje spolu	Fond EÚ	Národné verejné zdroje					
				Národné verejné zdroje spolu	Štátny rozpočet	Regionálne zdroje	Miestne zdroje		
	A=B+H+CH	B=C+D	C	D=E+F+G	E	F	G	H	CH

Cieľ 5.1									
Opatrenie 5.1.1									
Opatrenie 5.1.2									
Cieľ 5.2									
Opatrenie 5.2.1									
Opatrenie 5.2.2									
Cieľ 5.3									
Opatrenie 5.3.2									
Cieľ 5.4									
Opatrenie 5.4.1									
Spolu									

Časový horizont čerpania zdrojov (tis. €)									
Rok	Oprávnené náklady spolu	Verejné zdroje						Súkromné zdroje	EIB
		Verejné zdroje spolu	Fond EÚ	Národné verejné zdroje					
				Národné verejné zdroje spolu	Štátny rozpočet	Regionálne zdroje	Miestne zdroje		
	A=B+H+CH	B=C+D	C	D=E+F+G	E	F	G	H	CH
2021									
2022..30									
Spolu									

10.6 PROGRAM 6. ŠPORT KOMERČNÝ

Predpokladaná štruktúra finančných zdrojov (tis. €)									
Ciele	Oprávnené náklady spolu	Verejné zdroje						Súkromné zdroje	EIB
		Verejné zdroje spolu	Fond EÚ	Národné verejné zdroje					
				Národné verejné zdroje spolu	Štátny rozpočet	Regionálne zdroje	Miestne zdroje		
	A=B+H+CH	B=C+D	C	D=E+F+G	E	F	G	H	CH
Cieľ 6.1									
Opatrenie 6.1.1									
Spolu									

Časový horizont čerpania zdrojov (tis. €)									
Rok	Oprávnené náklady spolu	Verejné zdroje						Súkromné zdroje	EIB
		Verejné zdroje spolu	Fond EÚ	Národné verejné zdroje					
				Národné verejné zdroje spolu	Štátny rozpočet	Regionálne zdroje	Miestne zdroje		
	A=B+H+CH	B=C+D	C	D=E+F+G	E	F	G	H	CH
2021									
2022..30									
Spolu									

FINANČNÉ ZABEZPEČENIE KRŠ

Finančné vyčíslenie jednotlivých aktivít sa v KRŠ uvádza pri väčšine opatrení a aktivít, potrebných na naplnenie cieľov koncepcie. Tie sú stanovené odhadom, konečné rozpočty budú súčasťou vykonávacích plánov. Pri schvaľovaní financovania jednotlivých úloh, vyplývajúcich z aktivít, sa bude prihliadať na ich dôležitosť a dopad

na športový a voľnočasový rozvoj mesta. Viaceré úlohy sa môžu realizovať v rámci bežnej prevádzky samosprávy, mnohé však vyžadujú náročnejšie finančné a personálne zdroje a spoluprácu s inými subjektami.
Potenciálne zdroje na realizáciu opatrení a úloh KRŠ sú:

- vlastné zdroje – rozpočet mesta,
- bankové úvery,
- štátne dotácie z účelových fondov,
- dotácie z výťažku lotérií,
- financie z Národných Projektov (MŠVVaŠ SR),
- štrukturálne a fondy,
- nadácie, neinvestičné fondy,
- účelové fondy zahraničných zastupiteľstiev v SR (holandské, americké, kanadské,...),
- Svetová banka,
- sponzoring podnikateľov, firiem, bankového sektora, súkromných osôb,
- združovanie prostriedkov verejnej a neverejnej sféry, atď.,

Štruktúra uvedených zdrojov bude závisieť na aktuálnej finančnej situácii mesta ako aj na spoločensko-ekonomických podmienkach.

11 ZÁVER

Koncepcia rozvoja športu mesta Banská Bystrica pre obdobie do roku 2027 predstavuje rozsiahly komplex analýz a opatrení. V každom období niektoré opatrenia podmieňujú realizovanie iných. Niektoré sa musia považovať za dôležitejšie pre havarijný stav predmetnej veci, niektoré sú ešte prednostnejšie z hľadiska potrieb a verejnému záujmu. Pri realizácii stratégie bude zároveň kladený dôraz na rešpektovanie princípov udržateľného rozvoja a podporu synergie medzi ekonomickým, sociálnym a environmentálnym prostredím. Významným faktorom zabezpečenia a zlepšenia kvality športového prostredia budú mať miesto aj dopravné projekty vytvárajúce predpoklady komplexnejšieho využívania športovej infraštruktúry, vzájomne prepojený systém ekologickej cyklistickej dopravy. Tým bude podporený aj udržateľný rast v iných oblastiach, ktorý sa zakladá na ochrane životného prostredia a znížení emisií. Inkluzívny rast v športe predstavuje rast založený na efektívnom využívaní vnútorných zdrojov regiónu ľudských, prírodných, kapitálových. Významným faktorom inkluzívneho rastu v športe je spokojnosť obyvateľov a ich ochota podieľať sa na ňom. Úzko s tým súvisí rozvoj športu, voľnočasových aktivít, aktívneho trávenia voľného času, relaxu, zábavy, ale aj kultúry, umenia. Sú to aktivity, ktoré podporujú kreatívnosť a ktoré zohľadňujú potreby všetkých vekových kategórii.

Koncepcia rozvoja športu mesta Banská Bystrica je strategický strednodobý dokument, ktorý určuje víziu rozvoja mesta, prioritné rozvojové oblasti a strategické ciele ich naplnenia.
Mesto Banská Bystrica v zmysle získanej analýzy a strategického cieľa zabezpečí trvalo udržateľný rozvoj športu, po ekonomickej, inštitucionálnej, infraštruktúrnej a spoločenskej stránke, prostredníctvom disponibilného potenciálu nachádzajúceho sa v ľudských, materiálnych, inštitucionálnych a prírodných zdrojoch.
Koncepcia rozvoja športu mesta Banská Bystrica je otvoreným dokumentom, ktorý bude pravidelne vyhodnocovaný a aktualizovaný. Do jej plnenia by mali aktívne vstúpiť viacerí aktéri – vedenie mesta, poslanci mestského zastupiteľstva, pracovníci mestského úradu, športové kluby a inštitúcie, akademická obec a široká verejnosť. Pre naplnenie koncepcie rozvoja športu mesta je dôležité, aby sa s ňou stotožnila športová verejnosť na všetkých úrovniach.

Spracovali:
Doc. Ing. Štefan Hronec, PhD.
Dana Cibuľková, vedúca oddelenia športu MsÚ,
v spolupráci s členmi pracovnej skupiny a externými odborníkmi

Banská Bystrica, september 2021

12 POUŽITÁ LITERATÚRA

1. Partnerská dohoda 2021 - 2027
2. Zmluva o fungovaní Európskej únie
3. Rámcový dohovor OSN o zmene klímy (1994)
4. Kjótsky protokol k Rámcovému dohovoru OSN o zmene o zmene klímy (1997)
5. Agenda 2030 pre udržateľný rozvoj
6. Ciele politiky EÚ v programovom období 2021 – 2027
7. Národný program reforiem Slovenskej republiky (2018, 2019, 2020)
8. Programové vyhlásenie vlády Slovenskej republiky na obdobie rokov 2020 – 2024
9. Národná stratégia regionálneho a územného rozvoja Slovenskej republiky do roku 2030 (2017)
10. Koncepcia územného rozvoja Slovenska 2001 – v znení KURS 2011 – zmeny a doplnky č. 1 KURS 2001
11. Národný infraštruktúrny plán Slovenskej republiky na roky 2018 – 2030, (2017) 11
12. Zelenšie Slovensko – Stratégia environmentálnej politiky Slovenskej republiky do roku 2030 (Envirostratégia 2030)
13. Strategický plán rozvoja dopravy SR do roku 2030 (2016)
14. Akčný plán rozvoja elektromobility v Slovenskej republike (2019)