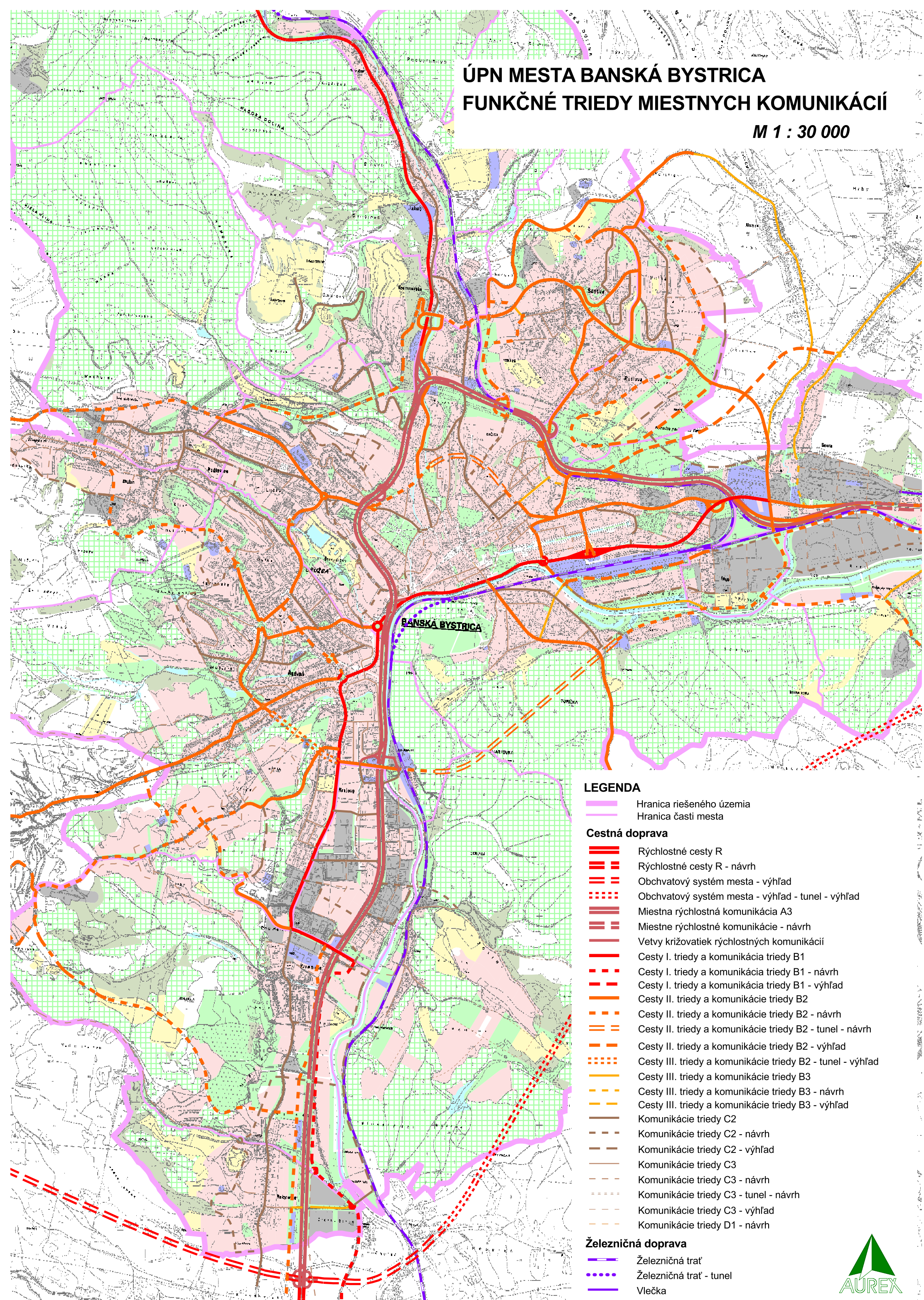
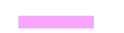



# ÚPN MESTA BANSKÁ BYSTRICA FUNKČNÉ TRIEDY MIESTNYCH KOMUNIKÁCIÍ



























M 1 : 30 000






## LEGENDA

-  Hranica riešeného územia
-  Hranica časti mesta

### Cestná doprava

-  Rýchlostné cesty R
-  Rýchlostné cesty R - návrh
-  Obchvatový systém mesta - výhľad
-  Obchvatový systém mesta - výhľad - tunel - výhľad
-  Miestna rýchlostná komunikácia A3
-  Miestne rýchlostné komunikácie - návrh
-  Vetvy križovatiek rýchlostných komunikácií
-  Cesty I. triedy a komunikácia triedy B1
-  Cesty I. triedy a komunikácia triedy B1 - návrh
-  Cesty I. triedy a komunikácia triedy B1 - výhľad
-  Cesty II. triedy a komunikácie triedy B2
-  Cesty II. triedy a komunikácie triedy B2 - návrh
-  Cesty II. triedy a komunikácie triedy B2 - tunel - návrh
-  Cesty II. triedy a komunikácie triedy B2 - výhľad
-  Cesty III. triedy a komunikácie triedy B2 - tunel - výhľad
-  Cesty III. triedy a komunikácie triedy B3
-  Cesty III. triedy a komunikácie triedy B3 - návrh
-  Cesty III. triedy a komunikácie triedy B3 - výhľad
-  Komunikácie triedy C2
-  Komunikácie triedy C2 - návrh
-  Komunikácie triedy C2 - výhľad
-  Komunikácie triedy C3
-  Komunikácie triedy C3 - návrh
-  Komunikácie triedy C3 - tunel - návrh
-  Komunikácie triedy C3 - výhľad
-  Komunikácie triedy D1 - návrh

### Železničná doprava

-  Železničná trať
-  Železničná trať - tunel
-  Vlečka