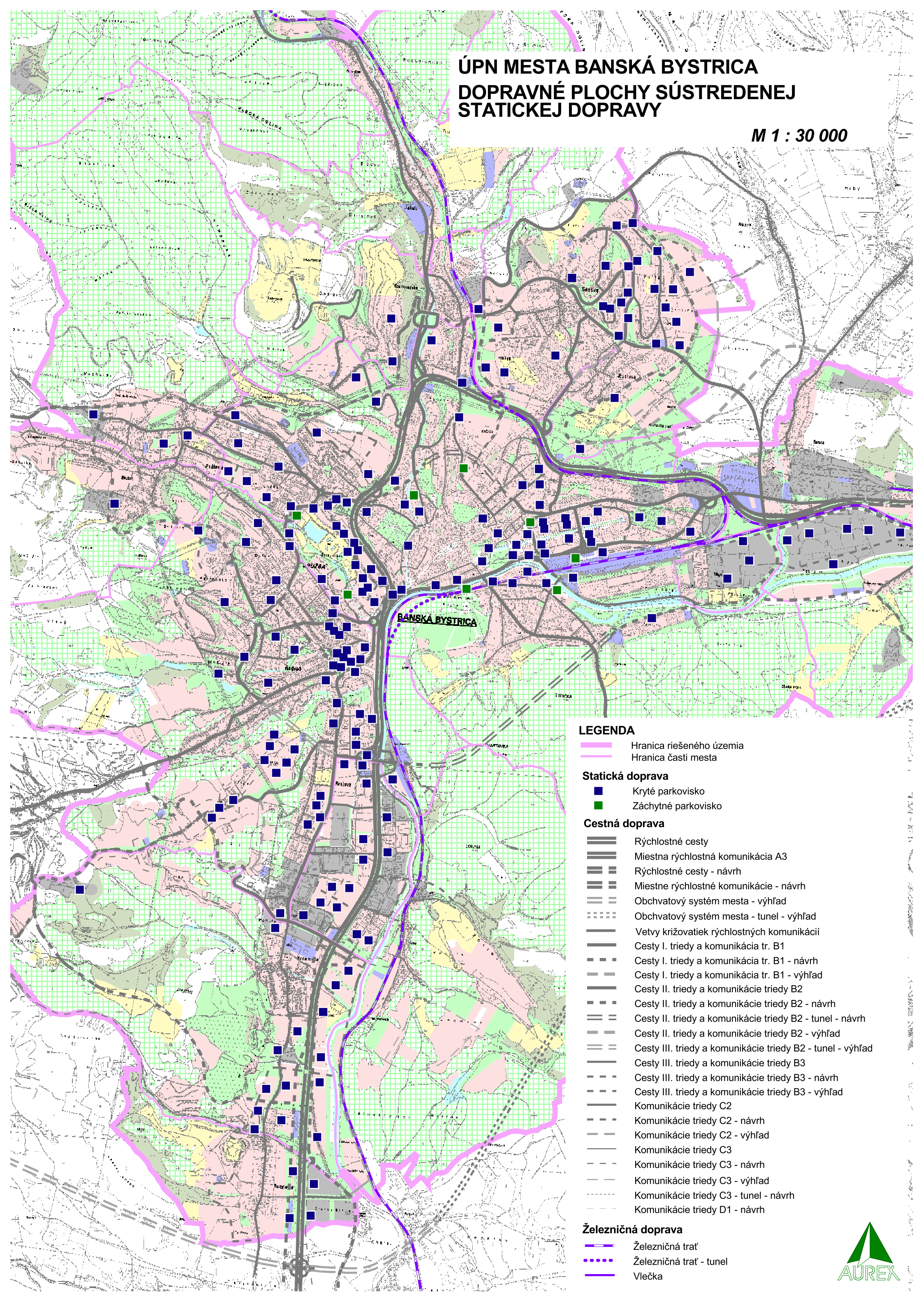




ÚPN MESTA BANSKÁ BYSTRICA

DOPRAVNÉ PLOCHY SÚSTREDENEJ STATICKEJ DOPRAVY



M 1 : 30 000





























LEGENDA

-  Hranica riešeného územia
-  Hranica časti mesta




Statická doprava

-  Kryté parkovisko
-  Záchytné parkovisko

Cestná doprava

-  Rýchlostné cesty
-  Miestna rýchlostná komunikácia A3
-  Rýchlostné cesty - návrh
-  Miestne rýchlostné komunikácie - návrh
-  Obchvatový systém mesta - výhľad
-  Obchvatový systém mesta - tunel - výhľad
-  Vetvy križovatiek rýchlostných komunikácií
-  Cesty I. triedy a komunikácia tr. B1
-  Cesty I. triedy a komunikácia tr. B1 - návrh
-  Cesty I. triedy a komunikácia tr. B1 - výhľad
-  Cesty II. triedy a komunikácie triedy B2
-  Cesty II. triedy a komunikácie triedy B2 - návrh
-  Cesty II. triedy a komunikácie triedy B2 - tunel - návrh
-  Cesty II. triedy a komunikácie triedy B2 - výhľad
-  Cesty III. triedy a komunikácie triedy B2 - tunel - výhľad
-  Cesty III. triedy a komunikácie triedy B3
-  Cesty III. triedy a komunikácie triedy B3 - návrh
-  Cesty III. triedy a komunikácie triedy B3 - výhľad
-  Komunikácie triedy C2
-  Komunikácie triedy C2 - návrh
-  Komunikácie triedy C2 - výhľad
-  Komunikácie triedy C3
-  Komunikácie triedy C3 - návrh
-  Komunikácie triedy C3 - výhľad
-  Komunikácie triedy C3 - tunel - návrh
-  Komunikácie triedy D1 - návrh

Železničná doprava

-  Železničná trať
-  Železničná trať - tunel
-  Vlečka