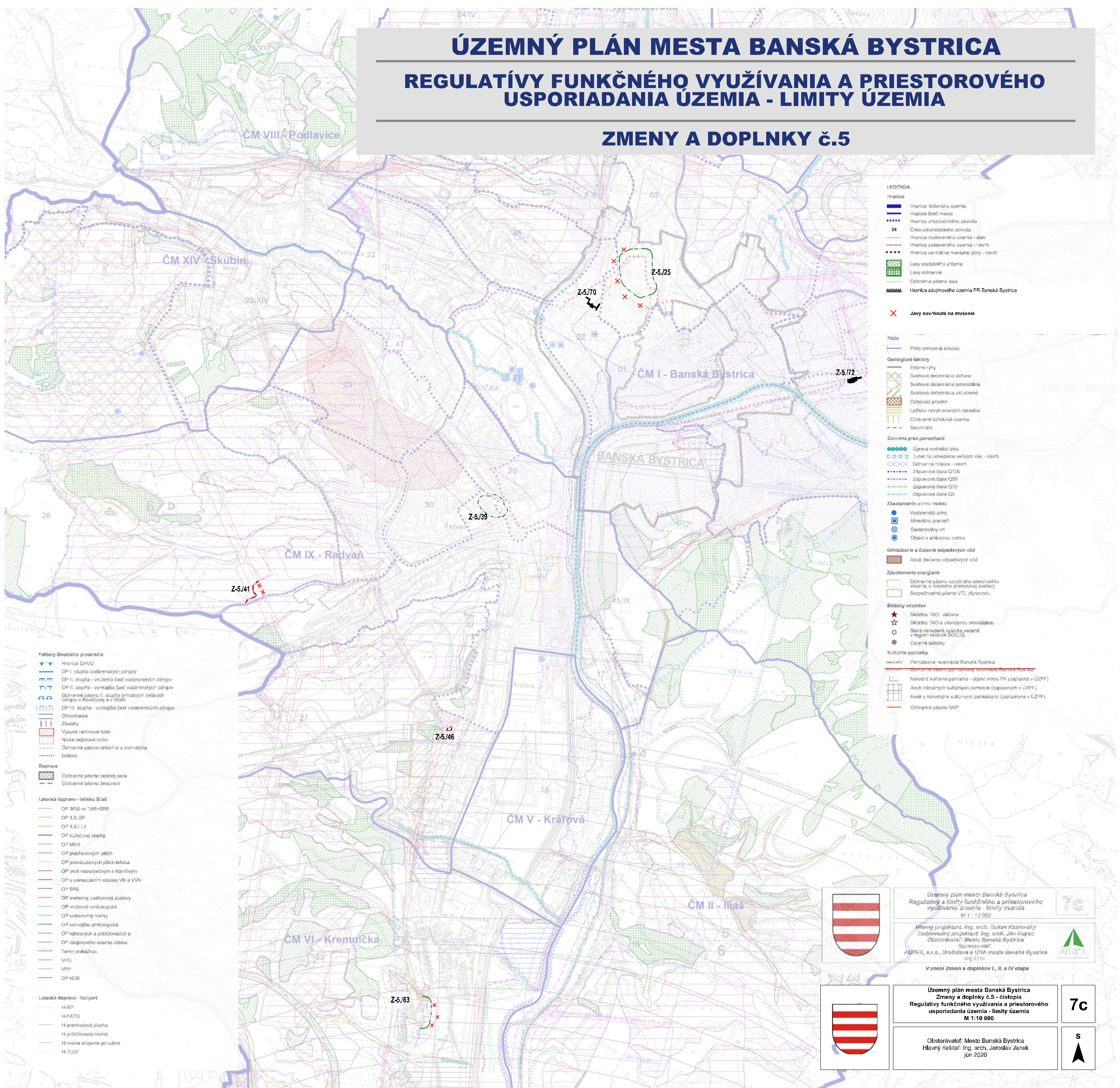


ÚZEMNÝ PLÁN MESTA BANSKÁ BYSTRICA REGULATÍVY FUNKČNÉHO VYUŽÍVANIA A PRIESTOROVÉHO USPORIADANIA ÚZEMIA - LIMITY ÚZEMIA

ZMENY A DOPLNKY č.5



- LEGENDA**
- Hranica územného územia
 - Hranica časti mesta
 - Hranica urbanistického obvodu
 - Číslo urbanistického obvodu
 - Hranica zastavaného územia - stav
 - Hranica zastavaného územia - návrh
 - Hranica centrálnej mestskej zóny - návrh
 - Lesy osobitného určenia
 - Lesy ochranné
 - Ochranné pásmo úsiev
 - Hranica záujmového územia PR Banská Bystrica


- Javy navrhnuté na zrušenie
- Pôda**
- Pôdy ohrozené eróziou
- Geologické faktory**
- Erdnme - jiny
 - Svrhová deformácia aktívna
 - Svrhová deformácia potencionálna
 - Svrhová deformácia ukončená
 - Dobývací priestor
 - Ložisko nevyhrančených nerastov
 - Chránené ložiskové územie
 - Seismická

- Ochrana pred povodňami**
- Úprava vodného toku
 - Tumul na ovedenie veľkých vúd - návrh
 - Ochranné pásma - návrh
 - Záplavová čiara Q100
 - Záplavová čiara Q50
 - Záplavová čiara Q10
 - Záplavová čiara Q5
- Zásobovanie pitnou vodou**
- Vodárňský zdroj
 - Minerálny prameň
 - Odzemňársky vrt
 - Objekt s ardezičnou vodou

- Odvádzanie a čistenie odpadových vúd**
- Ardeň čistiarne odpadových vúd
- Zásobovanie energiami**
- Ochranné pásmo osiadačie elektrického vedenia a rozvodne prenosovej sústavy
 - Bezpečnostné pásmo VTL plynovodu
- Skladiská odpadov**
- Skladiska TKO - aktívna
 - Skladiska TKO s ukončenou prevádzkou
 - Stará neuzatvorená súkroma vedená v regim ardezičnej SŽUČS
 - Ostatné sklady

- Kultúrne pamiatky**
- Pamiatkové rezervácie Banská Bystrica
 - Národná kultúrna pamiatka - objekt mimo PR (zapísaná v ÚZPF)
 - Ardeň národných kultúrnych pamiatok (zapísaných v ÚZPF)
 - Ardeň s národnými kultúrnymi pamiatkami (zapísaných v ÚZPF)
 - Ochranné pásmo NKP

- Faktory širšieho prostredia**
- Hranica CHVO
 - OP I. stupňa vodárenských zdrojov
 - OP II. stupňa - vonkajšia časť vodárenských zdrojov
 - Ochranné pásmo II. stupňa prírodných liečivých zdrojov v Kováčovej a v Štátoch
 - OP III. stupňa - vonkajšia časť vodárenských zdrojov
- Očividnosť**
- Vysoké radionové riziko
 - Nízke radionové riziko
 - Ochranné pásmo cintarňa a krematória
 - Izofony
- Doprava**
- Ochranné pásmo cestnej siete
 - Ochranné pásmo železnice
- Letecká doprava - letisko Štáto**
- OP 3000 m TAR+SRE
 - OP II.S.OP
 - OP II.S.LZ
 - OP kuželovej plochy
 - OP MKR
 - OP prechodových plôch
 - OP prevádzkových plôch letiska
 - OP proti nebezpečným a klamným
 - OP s omezeným stavom VN a VVN
 - OP SRE
 - OP svetelné zostupovej sústavy
 - OP vnútornej orientácie
 - OP vodovrtovej roviny
 - OP vonkajšie orientácie
 - OP vzdušných a približovacích p
 - OP záujmového územia letiska
- Terén prekážkou**
- VPD
 - VSP
 - OP NDB
- Letecká doprava - haliport**
- H-BP
 - H-FATO
 - H-prechodová plocha
 - H-rybníková rovina
 - H-rovina sústavná po vzleto
 - H-TLOP





Územný plán mesta Banská Bystrica
Regulatívny funkčného využitia a priestorového
usporiadania územia - limity územia
M 1:10 000

7c




Hlavný projektant: Ing. arch. Dušan Kostovský
Súpravný projektant: Ing. arch. Ján Kúpec
Obstarávateľ: Mesto Banská Bystrica
Spracovateľ:
APRIZ, s.r.o., Bratislava a ÚPA mesta Banská Bystrica
máj 2016



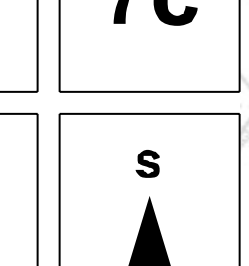


Územný plán mesta Banská Bystrica
Regulatívny funkčného využitia a priestorového
usporiadania územia - limity územia
M 1:10 000

7c



Obstarávateľ: Mesto Banská Bystrica
Hlavný riešiteľ: Ing. arch. Jaroslav Janek
jún 2020



S