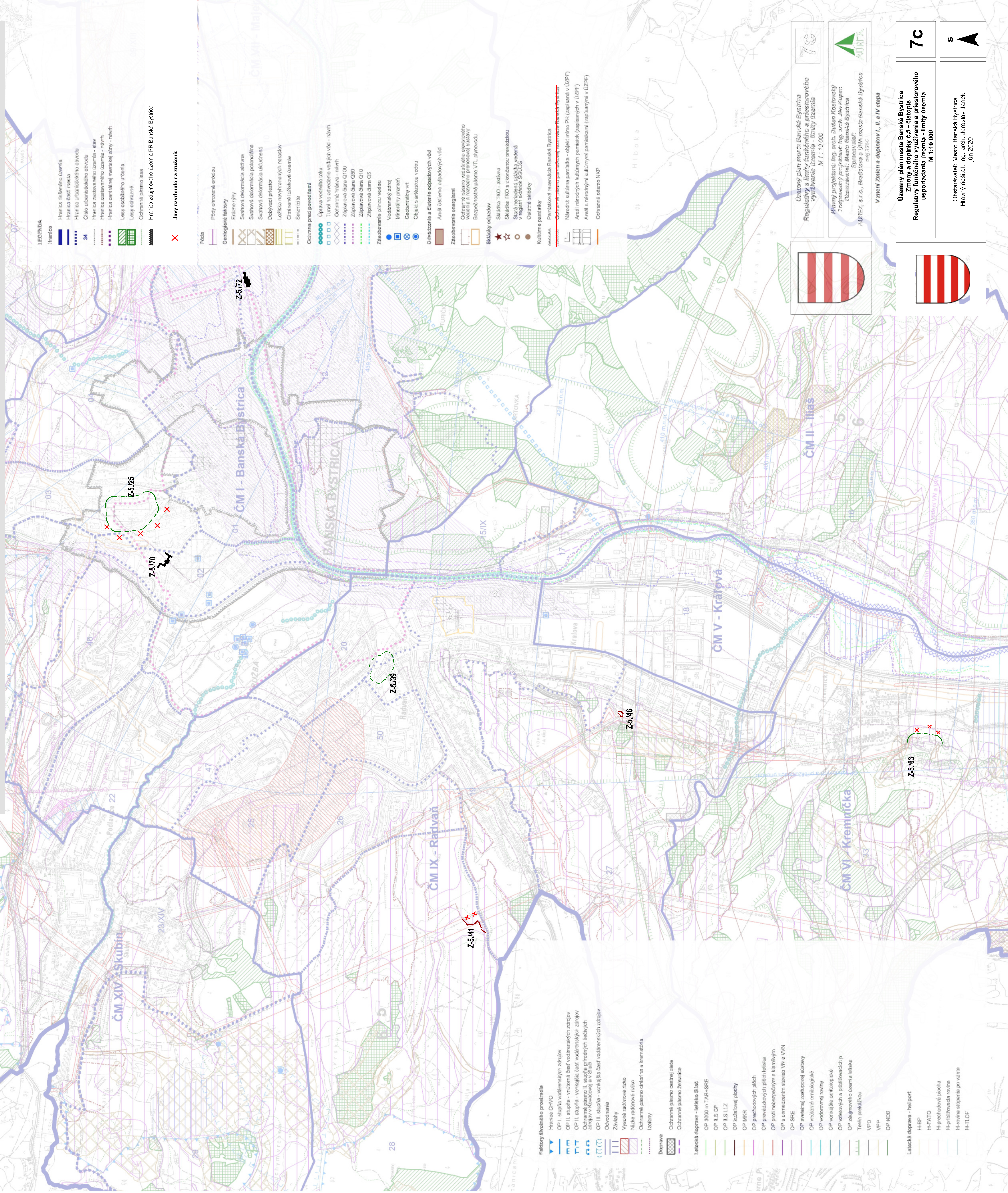


# ÚZEMNÝ PLÁN MESTA BANSKÁ BYSTRICA

## REGULATÍVY FUNKČNÉHO VYUŽÍVANIA A PRIESTOROVÉHO USPORIADANIA ÚZEMIA - LIMITY ÚZEMIA

### ZMENY A DOPLNKY Č.5



#### LEGENDA

- Hranica historického územia
- Hranica čistej zóny
- Hranica urbanizačného obvodu
- Číslo urbanizačného obvodu
- Hranica zastavaného územia - stav
- Hranica zastavaného územia - návrh
- Hranica chránenej mestskej zóny - návrh
- Lesy osobitného určenia
- Lesy ochranné
- Cobranie plánu kosa
- Hranica záujmového územia PR Banská Bystrica

✗ **Javy navrhnuté na zrušenie**

- Pôda
- Pôdy ohrozené eroziou
- Geologické faktory
- Erózne zóny
- Svetová dedičská aktívna
- Svetová dedičská potenciálna
- Svetová dedičská uškodená
- Dobýdca prírodných
- Ložiská nevyhnutných nerastov
- Chránené ložiskové územie
- Secundária
- Cezbra pre povodňami

- Úprava vzhliedu oku
- Územie na ovedenie veľkých vŕh - návrh
- Ochranná hrázka - návrh
- Záplavová čara Q100
- Záplavová čara Q50
- Záplavová čara Q10
- Záplavová čara Q5
- Zásobovanie pitnou vodou

- Vodárňanský zdroj
- Mierňanský prameň
- Geotermálny vt
- Objekt s arktickou vzduch

Ochránenie a čistenie odpadových vôd

- Analýza bežarne odpadových vôd
- Zásobovanie energiami
- Cobranie plánu vzdušného elektrického vedenia a technológie prístupnej sietí
- Bezpečnostné pláno VTL, Plynodu

- Stádky opáratelov
- Stádko TKO - aktívna
- Stádko TKO v stacionárnej prevádzke v regimoch ochrany prírody
- Opatrenia stádky

- Kultúrne pamiatky
- Pamiatková rezervácia Banská Bystrica
- Ochranné pásmo pamiatkového územného útvaru

- Národná kultúrna pamiatka - objekt mimo PR (zapísaná v ÚZPFI)
- Analýza historických kultúrnych pamiatok (zapísaných v ÚZPFI)
- Analýza historických kultúrnych pamiatok (zapísaných v ÚZPFI)
- Ochranné pásmo NKP

- Kultúrne pamiatky
- Pamiatková rezervácia Banská Bystrica
- Ochranné pásmo pamiatkového územného útvaru

- Národná kultúrna pamiatka - objekt mimo PR (zapísaná v ÚZPFI)
- Analýza historických kultúrnych pamiatok (zapísaných v ÚZPFI)
- Analýza historických kultúrnych pamiatok (zapísaných v ÚZPFI)
- Ochranné pásmo NKP

- Kultúrne pamiatky
- Pamiatková rezervácia Banská Bystrica
- Ochranné pásmo pamiatkového územného útvaru

- Národná kultúrna pamiatka - objekt mimo PR (zapísaná v ÚZPFI)
- Analýza historických kultúrnych pamiatok (zapísaných v ÚZPFI)
- Analýza historických kultúrnych pamiatok (zapísaných v ÚZPFI)
- Ochranné pásmo NKP

- Kultúrne pamiatky
- Pamiatková rezervácia Banská Bystrica
- Ochranné pásmo pamiatkového územného útvaru

- Národná kultúrna pamiatka - objekt mimo PR (zapísaná v ÚZPFI)
- Analýza historických kultúrnych pamiatok (zapísaných v ÚZPFI)
- Analýza historických kultúrnych pamiatok (zapísaných v ÚZPFI)
- Ochranné pásmo NKP

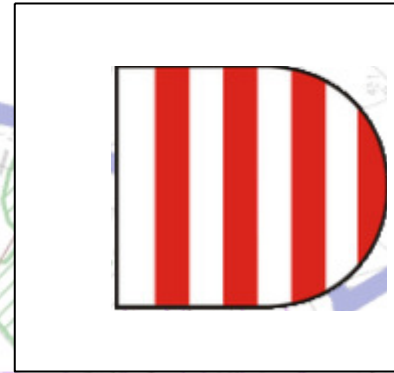
- Kultúrne pamiatky
- Pamiatková rezervácia Banská Bystrica
- Ochranné pásmo pamiatkového územného útvaru

- Národná kultúrna pamiatka - objekt mimo PR (zapísaná v ÚZPFI)
- Analýza historických kultúrnych pamiatok (zapísaných v ÚZPFI)
- Analýza historických kultúrnych pamiatok (zapísaných v ÚZPFI)
- Ochranné pásmo NKP

- Kultúrne pamiatky
- Pamiatková rezervácia Banská Bystrica
- Ochranné pásmo pamiatkového územného útvaru

- Národná kultúrna pamiatka - objekt mimo PR (zapísaná v ÚZPFI)
- Analýza historických kultúrnych pamiatok (zapísaných v ÚZPFI)
- Analýza historických kultúrnych pamiatok (zapísaných v ÚZPFI)
- Ochranné pásmo NKP

- Kultúrne pamiatky
- Pamiatková rezervácia Banská Bystrica
- Ochranné pásmo pamiatkového územného útvaru




Územný plán mesta Banská Bystrica  
Regulatívny funkčný územný plán priestorového usporiadania územia - limity územia  
M 1:10 000



Vznení Zmien a doplnkov I., II. a IV. etapa

Územný plán mesta Banská Bystrica  
Zmeny a doplnky č.5 - cislovis  
Regulatívny funkčný územný plán priestorového usporiadania územia - limity územia  
M 1:10 000

Obstarávateľ: Mesto Banská Bystrica  
Hlavný riešiteľ: Ing. arch. Jaroslav Jánke  
jún 2020



Vznení Zmien a doplnkov I., II. a IV. etapa

Územný plán mesta Banská Bystrica  
Zmeny a doplnky č.5 - cislovis  
Regulatívny funkčný územný plán priestorového usporiadania územia - limity územia  
M 1:10 000

Obstarávateľ: Mesto Banská Bystrica  
Hlavný riešiteľ: Ing. arch. Jaroslav Jánke  
jún 2020

#### Fakultatívne prostredia

- Hranica CHVO
- OP I. slupky vodovodných zdrojov
- OP II. stupňa - vnútorná časť vodovodných zdrojov
- OP III. stupňa - vonkajšia časť vodovodných zdrojov
- Ochranné pásmo III. stupňa prítokových leteckých zdrojov v korytovej a v štádiu
- Ochranné pásmo III. stupňa prítokových leteckých zdrojov
- Ochranné pásmo III. stupňa prítokových leteckých zdrojov

#### Zmlahy

- Výškové zónové riado
- Núže radiatívne riado
- Ochranné pásmo chránenej a krenatívna
- Isotopy

#### Doprava

- Ochranné pásmo cestnej siete
- Ochranné pásmo železnice

#### Letecká doprava - letisko štát

- OP 3000 m TAR-SRE
- OP II.S.GP
- OP II.S.LLZ
- OP kuzalovej plochy
- OP MKR
- OP prechodových plôch
- OP pravúhelníkových ploch letiska
- OP proti nebezpečenstvu a klamným
- OP s označením stavieb VN a VVN
- OP SRE
- OP svetelných vzájomných sústav
- OP vnútorné antipodijové
- OP vodovodná točňa
- OP vonkajšie antipodijové
- OP vzhľadových a približovacích p
- OP záujmového územia letiska
- Terén nezávislý

#### Letecká doprava - heliport

- H-SP
- H-ATD
- H-prechodová plocha
- H-približovacia rovina
- H-rovina sústavenie po vzleto
- H-TLOF