



	<b>VŠEOBECNE ZÁVÄZNÉ NARIADENIE MESTA BANSKÁ BYSTRICA          č. 00/2020 o ustanovení názvov ulíc a verejných priestranstiev          v meste Banská Bystrica</b>	<b>Účinnosť :</b>  <b>15.07.2020</b>
	<b>ZD 14/2020</b>	<b>Strana 1 z 3</b>


**Všeobecne záväzné nariadenie Mesta Banská Bystrica č. 10/2020  
 o ustanovení názvov ulíc a verejných priestranstiev meste Banská Bystrica**

**Návrh VZN zverejnený : 28.05.2020**

**Lehota na pripomienkovanie do : 08.06.2020**

<b>MESTSKÝ ÚRAD          BANSKÁ BYSTRICA</b>	
Vyvesené dňa:	<b>29. JÚN 2020</b>
Zvesené dňa:	
	 podpis

<b>Dátum účinnosti od: 15.07.2020</b>		<b>Výtlačok č.: 2</b>	<b>Vydanie: 1</b>
	<b>Funkcia</b>	<b>Meno</b>	<b>Dátum</b>
<b>Vypracoval:</b>	<b>Vedúca Matričného úradu a ohlasovne pobytu</b>	<b>Mgr. Marta Čellárová</b>	<b>28.05.2020</b> 
<b>Schválil:</b>	<b>MsZ v Banskej Bystrici</b>	<b>Uznesením číslo 507/2020</b>	<b>23.06.2020</b> 

	<b>VŠEOBECNE ZÁVÄZNÉ NARIADENIE MESTA BANSKÁ BYSTRICA          č. 00/2020 o ustanovení názvov ulíc a verejných priestranstiev          v meste Banská Bystrica</b>	<b>Účinnosť :</b>  <b>15.07.2020</b>
	<b>ZD 14/2020</b>	<b>Strana 2 z 3</b>

Mesto Banská Bystrica v zmysle § 6 odst. 1, § 2b a § 4 ods. 5 a) zákona č. 369/1990 Zb. o obecnom zriadení v znení neskorších predpisov a § 1 Vyhlášky Ministerstva vnútra SR č. 31/2003 Z.z., ktorou sa ustanovujú podrobnosti o označovaní ulíc a iných verejných priestranstiev a o číslovaní stavieb v znení neskorších predpisov, vydáva toto **Všeobecne záväzné nariadenie Mesta Banská Bystrica č. 10/2020 o ustanovení názvov ulíc a verejných priestranstiev v meste Banská Bystrica**

## § 1

### Úvodné ustanovenie

Toto Všeobecne záväzné nariadenie ustanovuje:

1. názvy novovzniknutých ulíc v meste:
  - a/ Lokalita – Pršianska Terasa „Vlčia jama – Stred“
  - b/ Lokalita – „Tulská ulica“
  - c/ Lokalita – „Banská Bystrica- Kremnička, Lokalita Krmník
2. názvy verejných priestranstiev meste.

## § 2

### Ustanovenie názvov novovzniknutých ulíc v meste

1. Lokalita – Pršianska Terasa „Vlčia jama – Stred“ – urbanistická štúdia / príloha č.1/

**Korundová ulica** – napojená na konci Medenej ulice za súčasnou zastavanou lokalitou Vlčia jama 1, prvá odbočka vpravo v lokalite orientovaná na sever;

**Kalcitová ulica**


napojená na konci Medenej ulice za súčasnou zastavanou lokalitou Vlčia jama 1, je súbežne s navrhovanou Korundovou ulicou, prvá odbočka vpravo;

**Pyritová ulica**

napojená na konci Medenej ulice za súčasnou zastavanou lokalitou Vlčia jama 1, prvá odbočka vľavo v lokalite orientovaná na sever (slepá ulica);

**Rutilová ulica**

napojená na konci Medenej ulice za súčasnou zastavanou lokalitou Vlčia jama 1, druhá odbočka vľavo súbežne s navrhovanou Korundovou ulicou, ktorá končí slepou ulicou na Čerpaciu stanicu Pršianska terasa;

	<b>VŠEOBECNE ZÁVÄZNÉ NARIADENIE MESTA BANSKÁ BYSTRICA</b> <b>č. 00/2020 o ustanovení názvov ulíc a verejných priestranstiev</b> <b>v meste Banská Bystrica</b>	<b>Účinnosť :</b>  <b>15.07.2020</b>
	<b>ZD 14/2020</b>	<b>Strana 3 z 3</b>

2. Lokalita – „Tulská ulica“ – urbanistická štúdia umiestnená v blízkosti výstavby rodinných domov nad Moskovskou ulicou / príloha č.2/

**Tarnobrežská ulica**

navrhovaná ulica je priamo napojená z existujúcej Tulskej ulice;

**Durhamská ulica**

navrhovaná ulica je prvá odbočka vpravo od novozníknutej ulice Tarnobrežskej;

3. Lokalita – „Banská Bystrica- Kremnička, Lokalita Kýmnik“ / príloha č.3/

**Tujová ulica** – navrhovaná ulica je za mostom po pravej strane z ulice Rakytovská cesta

**§ 3**

**Ustanovenie názvov verejných priestranstiev**


1. Verejné priestranstvo - parčík pred budovou Komunálnej poisťovne na Hornej ulici - **Park Juraja Hudeca**
2. Verejné priestranstvo pri Medenom Hámri medzi Laskomerskou a Lazovnou ulicou – **Parčík kráľovnej Alžbety v Medenom Hámri.**

**§ 4**

**Záverečné ustanovenie**

Toto Všeobecne záväzné nariadenie bolo schválené uznesením Mestského zastupiteľstva v Banskej Bystrici č. 507/2020-MsZ dňa 23.06.2020 a nadobúda účinnosť dňom 15.07.2020.

Ján Nosko  
primátor mesta










STAV	NAVRH	
		HRANICA RIEŠENÉHO ÚZEMIA
		OBJEKTY
		ZELEŇ VEREJNÁ
		ZELEŇ ZÁHRAD BÝVACIENÁ
		LEBNÝ PORAST
		VZRASTLÁ ZELEŇ
		OBSLUŽNÉ KOMUNIKÁCIE
		PEŠIE KOMUNIKÁCIE A TRASY
		CYKLISTICKÉ TRASY
		PARKOVSKO
		PODLAŽNOSŤ OBJEKTOV
		VSTUP NA POZEMOK
		VÝMERA POZEMKU
		BERISKA
		PLOCHA PRE TKO

# TULSKÁ ULICA

## Banská Štys

URBANISTICKÁ ŠT  
KOMPLEXNÝ URBANISTICKÝ NÁVRH

ING. ARCH. LENKA GONDOVA  
ING. JANA BRAŠEROVA

# URBANISTICKÁ ŠTÚDIA BĀNSKĀ BYSTRICA - KREMNIČKA LOKAL






KRMNÍK

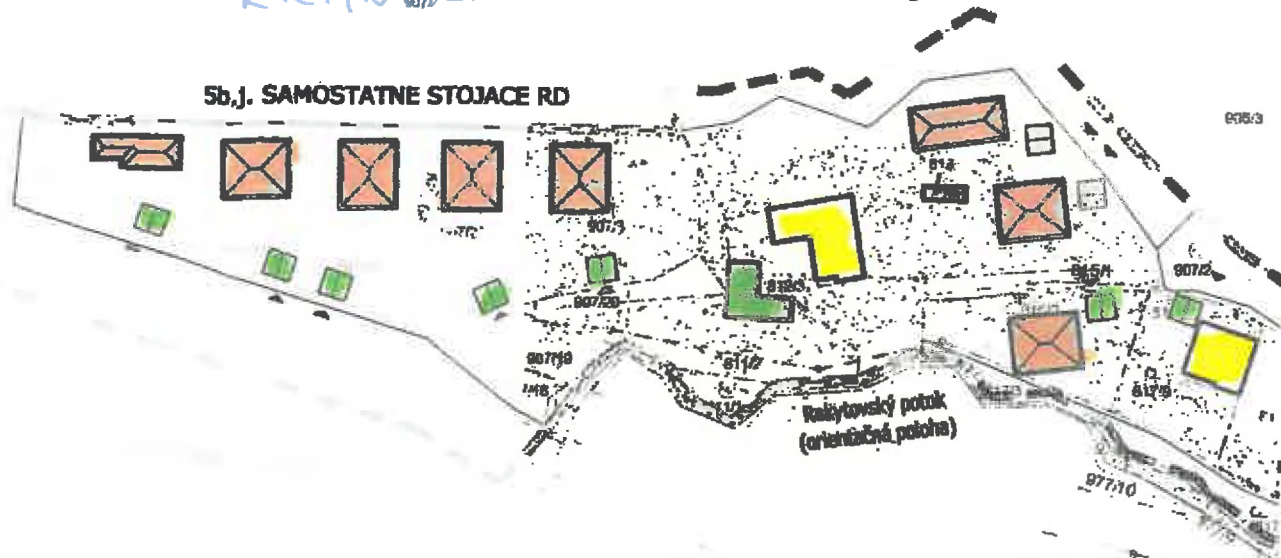
3b.j. SAMOSTATNE STOJACE RD

5b.j. SAMOSTATNE STOJACE RD

Lom

## LEGENDA

-  HRANICE POZEMKOV PODĽA KN-C
-  NĀVRH PARCELĀCIE
-  HRANICA RIEŠENÉHO ŪZEMIA
-  HRANICA ŠIRŠIEHO ZĀUJMOVÉHO ŪZEMIA
-  PRĪKLAD UMIESTNENIA RODINNÉHO DOMU
-  JEŠTVIJÚCE RŌDINNÉ DOMY
-  JEŠTVIJÚCE STAVBY - OŠTATNÉ
-  MIESTNA KOMUNIKĀCĪA - NĀVRH
-  CHODNĪK - NĀVRH
-  OBYTNĀ ZELEŇ
-  NĪZKA ZELEŇ
-  VZDUŠNÉ VEDENIE VN - STAV
-  OCHRANNÉ PĀŠMO VZDUŠNÉHO VEDENIA VN
-  VZDUŠNÉ VEDENIE NN - STAV
-  VŠTUP NA POZEMOK
-  ŌDSTAVKĀ PLOCHA
-  VĀDNÝ TOK



Rakytovce Západ

