
	VŠEOBECNE ZÁVÄZNÉ NARIADENIE MESTA BANSKÁ BYSTRICA č. 16/2013, ktorým sa vyhlasuje záväzná časť ÚPN Z Pršianska terasa Banská Bystrica, Zmeny a doplnky č.2 územných lokalít B2+B4+B5+C1, C1+C2, D1+G, F	
	ZD 29/2013	1 z 12

**Všeobecne záväzné nariadenie Mesta Banská Bystrica č. 16/2013,
ktorým sa vyhlasuje záväzná časť ÚPN Z Pršianska terasa Banská Bystrica,
Zmeny a doplnky č.2 územných lokalít B2+B4+B5+C1, C1+C2, D1+G, F**

Dátum účinnosti od: 21.októbra 2013			Výtlačok č.: 1	Vydanie: 1
	Funkcia	Meno	Dátum	Podpis
Vypracoval:	riaditeľ ÚHA mesta Banská Bystrica	Ing.arch. Ľubomír Keleman	28.08.2013	
Schválil:	MsZ v Banskej Bystrici	Uznesením číslo 1049/2013-MsZ	10.09.2013	

	VŠEOBECNE ZÁVÄZNÉ NARIADENIE MESTA BANSKÁ BYSTRICA č. 16/2013, ktorým sa vyhlasuje záväzná časť ÚPN Z Pršianska terasa Banská Bystrica, Zmeny a doplnky č.2 územných lokalít B2+B4+B5+C1, C1+C2, D1+G, F	
	ZD 29/2013	2 z 12

Mesto Banská Bystrica v zmysle ustanovení §-u 6, ods. 1 a §-u 11, ods.4, písmeno g) zákona č. 369/1990 Zb. o obecnom zriadení v znení neskorších predpisov, v súlade s ustanovením § 27 ods. 3 zákona č. 50/76 Zb. a v znení neskorších predpisov a vyhlášky č. 55/2001 Z.z., vydáva toto všeobecne záväzné nariadenie, ktorým sa mení a dopĺňa VZN č. 152/2005, ktorým bola vyhlásená záväzná časť Územného plánu zóny Pršianska terasa – Banská Bystrica – Zmeny a doplnky.

§ 1

Účel nariadenia

Všeobecne záväzné nariadenie vymedzuje záväzné časti Územného plánu zóny Pršianska terasa - Banská Bystrica, Zmeny a doplnky územných lokalít B2+B4+B5+C1, C1+C2, D1+G, F .

Všeobecne záväzným nariadením sa mení a dopĺňa záväzná časť Územného plánu zóny Pršianska terasa – Banská Bystrica – Zmeny a doplnky, ktorá bola schválená a vyhlásená Všeobecne záväzným nariadením Mesta Banská Bystrica č. 152/2005.

§ 2

Rozsah platnosti

Záväzná časť ÚPD Z v riešenom území presne formuluje návrh regulatívov na funkčne a priestorovo homogénne jednotky a jednotlivé pozemky, vychádzajúce zo zastavovacích podmienok na umiestňovanie stavieb, ktoré určujú spôsob využitia územia a obmedzujú, vylučujú, alebo podmieňujú umiestňovanie stavieb na pozemku. Ustanovuje pozemky na verejnoprospešné stavby a zoznam verejnoprospešných stavieb.

§ 3

Regulatívy funkčného využitia územia

V OBLASTI ŠTRUKTÚRY OSÍDLENIA


Bez Zmeny a Doplnku.

V OBLASTI ŠTRUKTÚRY BÝVANIA

Zmena a dopĺňa sa: zaistiť v riešenom území ÚL B2+B4+B5+C1, C1+C2, D1+G, F výstavbu objektov bývania podľa navrhutej urbanistickej štruktúry

V OBLASTI ŠTRUKTÚRY OBČIANSKEJ VYBAVENOSTI

Zmena a dopĺňa sa: v ÚL B2-C1 vylúčiť občiansku vybavenosť, vylučujú sa objekty B203 a C101, v ktorých bola navrhovaná občianska vybavenosť

	VŠEOBECNE ZÁVÄZNÉ NARIADENIE MESTA BANSKÁ BYSTRICA č. 16/2013, ktorým sa vyhlasuje záväzná časť ÚPN Z Pršianska terasa Banská Bystrica, Zmeny a doplnky č.2 územných lokalít B2+B4+B5+C1, C1+C2, D1+G, F	
	ZD 29/2013	3 z 12

V OBLASTI REKREAČNÉHO VYUŽITIA

Bez Zmeny a Doplnku.

V OBLASTI TELOVÝCHOVY A ŠPORTU

Bez Zmeny a Doplnku.

V OBLASTI OCHRANY ŽIVOTNÉHO PROSTREDIA

Bez Zmeny a Doplnku.

V OBLASTI VYMEDZENIA OCHRANNÝCH PÁSIEM

Zmena a doplnka sa: pri objektoch s 3 nadzemnými podlažiami a viac, ktoré sa nachádzajú v ochrannom pásme letiska Sliač (lokality D1,C, F), je stavebník povinný letecký úrad SR v stupni územného konania požiadať o udelenie výnimky z ochranných pásiem letiska Sliač.

V OBLASTI OCHRANY CHRÁNENÝCH ÚZEMÍ

Bez Zmeny a Doplnku.

V OBLASTI OCHRANY PAMIATKOVÉHO FONDU

Bez Zmeny a Doplnku.

§ 4

Regulatívy priestorového usporiadania územia

VYMEDZENIE HRANÍC RIEŠENÉHO ÚZEMIA


Doplnka sa: hranicou riešeného územia podľa Zmeny a doplnku sú ÚL B2+B4+B5+C1, C1+C2, D1+G, F

KOMPOZIČNÉ AKCENTY

Bez Zmeny a Doplnku.

VÝZNAMNÉ VEREJNÉ PRIESTORY

Bez Zmeny a Doplnku.

	VŠEOBECNE ZÁVÄZNÉ NARIADENIE MESTA BANSKÁ BYSTRICA č. 16/2013, ktorým sa vyhlasuje záväzná časť ÚPN Z Pršianska terasa Banská Bystrica, Zmeny a doplnky č.2 územných lokalít B2+B4+B5+C1, C1+C2, D1+G, F	
	ZD 29/2013	4 z 12

DOMINANTY

Bez Zmeny a Doplnku.

VYMEDZENIE REGULAČNÝCH CELKOV

Bez Zmeny a Doplnku.

REGULATÍVY ÚZEMNÝCH LOKALÍT

Pre lokality B2,C1,G

Dopĺňa sa: RODINNÉ DVOJDOMY

- 1.PP – podzemné podlažie – nezáväzná
- 1.NP – nadzemné podlažie – obytné
- 2.NP – nadzemné podlažie – obytné
- ustupujúce podlažie - nezáväzná
- zastavanosť pozemkov – max.50% vrátane vonkajších spevnených plôch
- zaistiť úkryt budovaný svojpomocne pre každý rodinný dom
- stavebná čiara rodinných domov podľa výkresu B14
- budovať akumulčné nádrže pre zachytávanie dažďovej vody
- zaistiť v rámci vonkajších úprav miesto pre nádoby na TKO a separovaný zber
- zhodnocovať prednostne na vlastnom pozemku biologicky rozložiteľný odpad zo záhrad a domácností obyvateľmi rodinných domov
- na vlastnom pozemku riešiť odstavovanie resp. garážovanie osobných motorových vozidiel v počte min.2

ÚZEMNÁ LOKALITA A1

Bez Zmeny a Doplnku


ÚZEMNÁ LOKALITA A2

Bez Zmeny a Doplnku

ÚZEMNÁ LOKALITA A3

Bez Zmeny a Doplnku

ÚZEMNÁ LOKALITA B1

	VŠEOBECNE ZÁVÄZNÉ NARIADENIE MESTA BANSKÁ BYSTRICA č. 16/2013, ktorým sa vyhlasuje záväzná časť ÚPN Z Pršianska terasa Banská Bystrica, Zmeny a doplnky č.2 územných lokalít B2+B4+B5+C1, C1+C2, D1+G, F	
	ZD 29/2013	5 z 12

Bez Zmeny a Doplnku

ÚZEMNÁ LOKALITA B2

Zmena:

- na parcele B206 nahradiť 4 radové rodinné domy za 7 rodinných dvojdomov
- na parcelách B204 a B205 sa určuje stavebná čiara min.8,0 m od obrubníka komunikácie
- úpravou normového šírkového usporiadania komunikácií sa mení stavebná čiara
- normovou úpravou šírkového usporiadania komunikácií dochádza k ich šírkovej úprave

ÚZEMNÁ LOKALITA B3

Bez Zmeny a Doplnku

ÚZEMNÁ LOKALITA B4

Doplňa sa:

- úpravou normového šírkového usporiadania komunikácií sa mení stavebná čiara
- normovou úpravou šírkového usporiadania komunikácií dochádza k ich šírkovej úprave

ÚZEMNÁ LOKALITA B5

Doplňa sa:

- úpravou normového šírkového usporiadania komunikácií sa mení stavebná čiara
- normovou úpravou šírkového usporiadania komunikácií dochádza k ich šírkovej úprave

ÚZEMNÁ LOKALITA B6


Bez Zmeny a Doplnku

ÚZEMNÁ LOKALITA B7

Bez Zmeny a Doplnku

ÚZEMNÁ LOKALITA B8

Bez Zmeny a Doplnku

	VŠEOBECNE ZÁVÄZNÉ NARIADENIE MESTA BANSKÁ BYSTRICA č. 16/2013, ktorým sa vyhlasuje záväzná časť ÚPN Z Pršianska terasa Banská Bystrica, Zmeny a doplnky č.2 územných lokalít B2+B4+B5+C1, C1+C2, D1+G, F	
	ZD 29/2013	6 z 12

ÚZEMNÁ LOKALITA B9

Bez Zmeny a Doplnku

ÚZEMNÁ LOKALITA C1

Zmena: - na parcele 101 a 106 bytový dom s vybavenosťou a 5 radových rodinných domov sa mení na 8 rodinných dvojdomov

ÚZEMNÁ LOKALITA C2

Zmena: - na parcele 101 a 106 bytový dom s vybavenosťou a 5 radových rodinných domov sa mení na 8 rodinných dvojdomov

- v lokalite C2 sa určuje stavebná čiara min. 8,0 m od obrubníka komunikácie

ÚZEMNÁ LOKALITA C3

Bez Zmeny a Doplnku

ÚZEMNÁ LOKALITA C4

Bez Zmeny a Doplnku

ÚZEMNÁ LOKALITA C5

Bez Zmeny a Doplnku

ÚZEMNÁ LOKALITA C6

Bez Zmeny a Doplnku

ÚZEMNÁ LOKALITA D1


Bez Zmeny a Doplnku

ÚZEMNÁ LOKALITA D2

Bez Zmeny a Doplnku

ÚZEMNÁ LOKALITA E

Bez Zmeny a Doplnku

	VŠEOBECNE ZÁVÄZNÉ NARIADENIE MESTA BANSKÁ BYSTRICA č. 16/2013, ktorým sa vyhlasuje záväzná časť ÚPN Z Pršianska terasa Banská Bystrica, Zmeny a doplnky č.2 územných lokalít B2+B4+B5+C1, C1+C2, D1+G, F	
	ZD 29/2013	7 z 12

ÚZEMNÁ LOKALITA F

Zmena: - izolovaná zástavba 38 rodinných domov sa mení na zástavbu 39 izolovaných rodinných domov

ÚZEMNÁ LOKALITA G

Zmena: - izolovaná zástavba 3 mestských víl a 6 rodinných domov sa mení na zástavbu 12 izolovaných rodinných domov a 3 rodinných dvojdomov

ÚZEMNÁ LOKALITA H1

Bez Zmeny a Doplnku

ÚZEMNÁ LOKALITA H2

Bez Zmeny a Doplnku

ÚZEMNÁ LOKALITA H3

Bez Zmeny a Doplnku

ÚZEMNÁ LOKALITA H4

Bez Zmeny a Doplnku

ÚZEMNÁ LOKALITA H5

Bez Zmeny a Doplnku

ÚZEMNÁ LOKALITA H6


Bez Zmeny a Doplnku

ÚZEMNÁ LOKALITA H7

Bez Zmeny a Doplnku

ÚZEMNÁ LOKALITA H8

Bez Zmeny a Doplnku

	VŠEOBECNE ZÁVÄZNÉ NARIADENIE MESTA BANSKÁ BYSTRICA č. 16/2013, ktorým sa vyhlasuje záväzná časť ÚPN Z Pršianska terasa Banská Bystrica, Zmeny a doplnky č.2 územných lokalít B2+B4+B5+C1, C1+C2, D1+G, F	
	ZD 29/2013	8 z 12

Regulatívy umiestnenia verejného dopravného a technického vybavenia územia

V OBLASTI DOPRAVY

Zmena: - v ÚL B2+B4+B5+C1, C1+C2, D1+G, F sa pôvodné komunikácie nahrádzajú novo navrhnutými komunikáciami funkčnej triedy C3, D1 a pešími chodníkmi

VEREJNÉHO TECHNICKÉHO VYBAVENIA

Ruší sa určenie povinnej výstavby dvoch plynotesných úkrytov v zrušených bytových domoch B 206 a C 101 a mení sa rozsah povinnej výstavby jednoduchých úkrytov budovaných svojpomocne /JÚBS/ v rodinných domoch a rodinných dvojdomoch na celkový počet 151 vo všetkých riešených lokalitách.

V OBLASTI VODNÉHO HOSPODÁRSTVA

Bez Zmeny a Doplnku

V ČASTI ZÁSOBOVANIA VODOU

Bez Zmeny a Doplnku

V ČASTI ODKANALIZOVANIA

Bez Zmeny a Doplnku

V OBLASTI ZÁSOBOVANIA PLYNOM

Bez Zmeny a Doplnku

V OBLASTI ZÁSOBOVANIA TEPLOM


Bez Zmeny a Doplnku

V OBLASTI ZÁSOBOVANIA ELEKTRICKOU ENERGIU

Bez Zmeny a Doplnku

V OBLASTI TELEKOMUNIKÁCIÍ

Bez Zmeny a Doplnku

	VŠEOBECNE ZÁVÄZNÉ NARIADENIE MESTA BANSKÁ BYSTRICA č. 16/2013, ktorým sa vyhlasuje záväzná časť ÚPN Z Pršianska terasa Banská Bystrica, Zmeny a doplnky č.2 územných lokalít B2+B4+B5+C1, C1+C2, D1+G, F	
	ZD 29/2013	9 z 12

§ 6

Určenie stavieb, na ktoré sa nevyžaduje rozhodnutie o umiestnení stavieb

Pre všetky rodinné domy v lokalitách v zmysle § 39a odst.4 zákona č.50/1976 Zb. o územnom plánovaní a stavebnom poriadku stavebný úrad spojí územné konanie o umiestnení stavby so stavebným konaním ak sú podmienky umiestnenia jednoznačné vzhľadom na pomery v území a za predpokladu, že podmienky na ich umiestnenie vyplývajú z územného plánu zóny podľa výkresu B14.

Uvedené stavby je možné povoliť v zlúčenom územnom a stavebnom konaní v zmysle uvedeného ustanovenia pre územné lokality:

- územnej lokality B2
- územnej lokality B4
- územnej lokality B5
- územnej lokality C1
- územnej lokality C2
- územnej lokality D1
- územnej lokality F
- územnej lokality G

Stavby sú umiestnené v súlade s vyhláškou č.532 MŽP SR z 8.7.2002 §6 odst.3. Ich umiestnenie je znázornené v grafickej časti, na výkrese priestorovej regulácie B14, ktorý je spracovaný v podrobnosti podľa vyhlášky č.453 MŽP SR z 11.12.2000 §3 odst.4 písm. b.

§ 7

Zoznam verejnoprospešných stavieb


Za verejnoprospešné stavby sa považujú stavby určené na verejnoprospešné zámery a pre ochranu životného prostredia. Zo zámerov riešenia ZaD ÚPN Zóny vyplynuli požiadavky na definovanie verejnoprospešných stavieb, pre ktoré je potrebné do doby ich realizácie vytvoriť vhodné územné a technické podmienky, ktoré umožnia ich realizáciu podľa výkresu B14.

Pre jednotlivé odvetvia sú to nasledovné stavby:

V ODVETVÍ DOPRAVA

Bez Zmeny a Doplnku

V ČASTI DOPRAVNEJ PRÍSTUPNOSTI

	VŠEOBECNE ZÁVÄZNÉ NARIADENIE MESTA BANSKÁ BYSTRICA č. 16/2013, ktorým sa vyhlasuje záväzná časť ÚPN Z Pršianska terasa Banská Bystrica, Zmeny a doplnky č.2 územných lokalít B2+B4+B5+C1, C1+C2, D1+G, F	
	ZD 29/2013	10 z 12

Bez Zmeny a Doplnku

TECHNICKÁ INFRAŠTRUKTÚRA
V ODVETVÍ VODNÉ HOSPODÁRSTVO
V ČASTI ZÁSOBOVANIA VODOU

Bez Zmeny a Doplnku

V ČASTI KANALIZÁCIA

Bez Zmeny a Doplnku

V ODVETVÍ ZÁSOBOVANIA PLYNOM

Bez Zmeny a Doplnku

V ODVETVÍ ZÁSOBOVANIA ELEKTRICKOU ENERGIU

Bez Zmeny a doplnkov.

V ODVETVÍ TELEKOMUNIKÁCIÍ

Bez Zmeny a doplnku.

§ 8

Určenie nevyhnutnej vybavenosti stavieb

Bez Zmeny a Doplnku

§ 9


Regulatívy začlenenia stavieb do okolitej zástavby, pamiatkových rezervácií, do pamiatkových zón a do ostatnej krajiny

Bez Zmeny a doplnku.

§ 10

Požiadavky na delenie a scelovanie pozemkov

Bez Zmeny a doplnku.

	VŠEOBECNE ZÁVÄZNÉ NARIADENIE MESTA BANSKÁ BYSTRICA č. 16/2013, ktorým sa vyhlasuje záväzná časť ÚPN Z Pršianska terasa Banská Bystrica, Zmeny a doplnky č.2 územných lokalít B2+B4+B5+C1, C1+C2, D1+G, F	
	ZD 29/2013	11 z 12

§ 11

Pozemky na verejnoprospešné stavby

a na vykonanie asanácie v riešenom zastavovanom území

PLOŠNÉ STAVBY KOMUNIKÁCIÍ

- obslužné komunikácie triedy C3 a D1 v lokalite B2, B4, B5, C1, C2, D1, G, F
- chodníky v UL riešených ZaD

POZEMY DOPRAVNEJ PRÍSTUPNOSTI

Bez Zmeny a Doplnku

POZEMKY PRE LÍNIOVÉ STAVBY TECHNICKEJ INFRAŠTRUKTÚRY

Bez Zmeny a Doplnku

§ 12

Schéma záväzných častí riešenia a verejnoprospešných stavieb

Je súčasťou grafickej prílohy dokumentácie ÚPN-Z Pršianska terasa Banská Bystrica, Zmeny a doplnky č.2 územných lokalít B2+B4+B5+C1, C1+C2, D1+G, F – výkres B14:

- priestorovej regulácie
- pozemkov pre verejnoprospešné stavby
- verejnoprospešné stavby


§ 13

Záverečná ustanovenie

Uloženie územného plánu:

Územný plán zóny Pršianska terasa-Banská Bystrica, Zmeny a doplnky č.2 územných lokalít B2+B4+B5+C1, C1+C2, D1+G, F bude uložený:

- 1x na Obvodnom úrade v Banskej Bystrici, odbor výstavby a bytovej politiky
- 1x na Meste Banská Bystrica, MsÚ- stavebný odbor
- 1x na Útvare hlavného architekta mesta Banská Bystrica

	VŠEOBECNE ZÁVÄZNÉ NARIADENIE MESTA BANSKÁ BYSTRICA č. 16/2013, ktorým sa vyhlasuje záväzná časť ÚPN Z Pršianska terasa Banská Bystrica, Zmeny a doplnky č.2 územných lokalít B2+B4+B5+C1, C1+C2, D1+G, F	
	ZD 29/2013	12 z 12

§ 14

Účinnosť

Všeobecne záväzné nariadenie mesta Banská Bystrica č. 16/2013 schválilo Mestské zastupiteľstvo v Banskej Bystrici na zasadnutí dňa 10.septembra 2013 uznesením č. 1049/2013-MsZ a nadobúda účinnosť 21.októbra 2013.

Mgr. Peter Gogola
primátor mesta
Banská Bystrica

ÚPN-ZÓNY PRŠIANSKA TERASA BANSKÁ BYSTRICA

ZMENY A DOPLNKY Č.2

ÚZEMNÝCH LOKALÍT B2+B4+B5+C1, C1+C2, D1+G, F

VÝKRES PRIESTOROVEJ REGULÁCIE,
POZEMKOV PRE VEREJNOPROSPEŠNÉ STAVBY A
VEREJNOPROSPEŠNÝCH STAVIEB

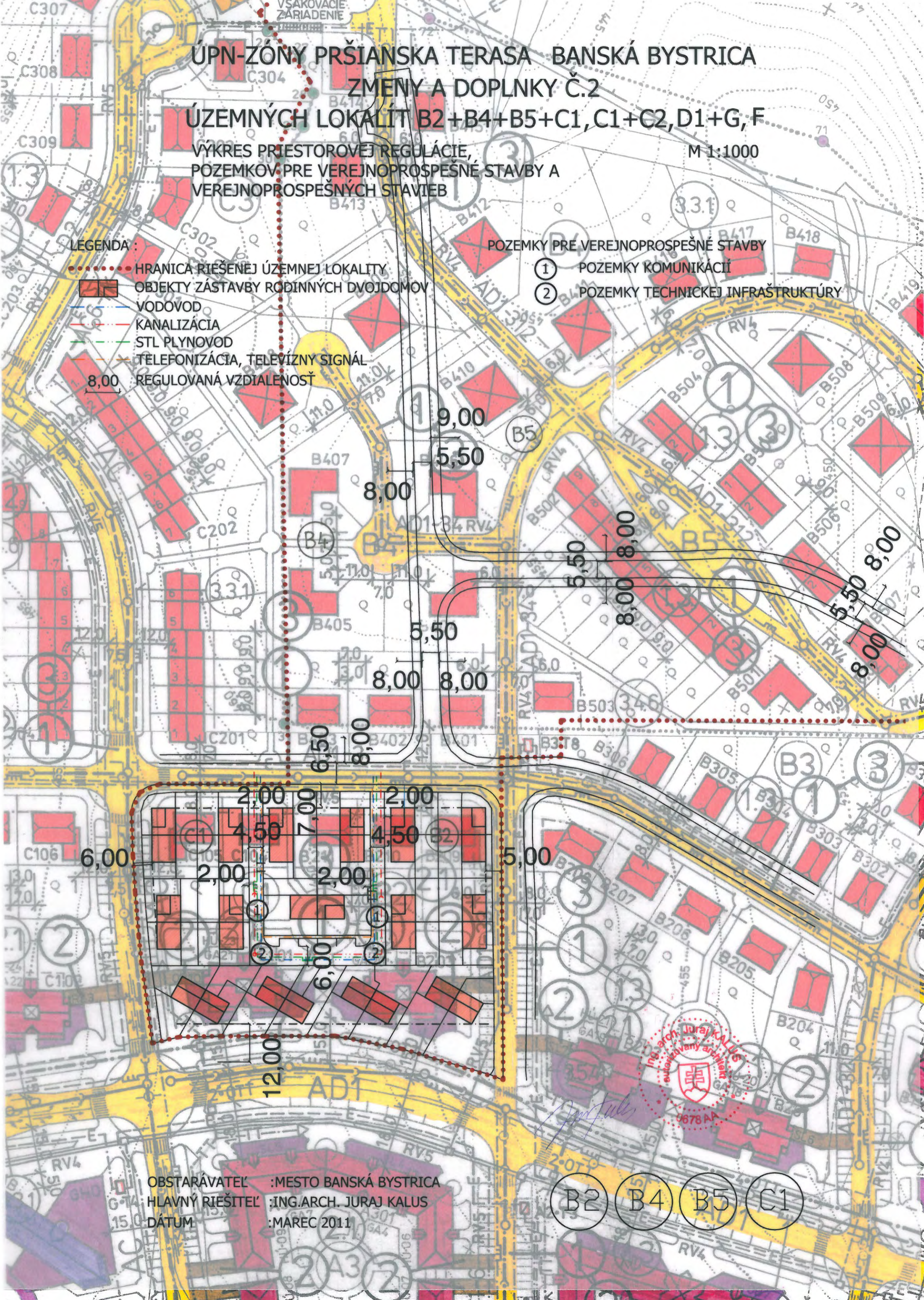
M 1:1000

LEGENDA :


-  HRANICA RIEŠENEJ ÚZEMNEJ LOKALITY
-  OBJEKTY ZÁSTAVBY RODINNÝCH DVOJDOMOV
-  VODOVOD
-  KANALIZÁCIA
-  STL PLYNOVOD
-  TELEFONIZÁCIA, TELEVÍZNY SIGNÁL
-  8,00 REGULOVANÁ VZDIALENOSŤ

POZEMKY PRE VEREJNOPROSPEŠNÉ STAVBY

-  1 POZEMKY KOMUNIKÁCIÍ
-  2 POZEMKY TECHNICKEJ INFRAŠTRUKTÚRY



OBSTARÁVATEĽ : MESTO BANSKÁ BYSTRICA
HLAVNÝ RIEŠITEĽ : ING.ARCH. JURAJ KALUS
DÁTUM : MAREC 2011



B2 B4 B5 C1

ÚPŇ-ZÓNY PRŠIANSKA TERASA BANSKÁ BYSTRICA
ZMENY A DOPLNKY Č.2

ÚZEMNÝCH LOKALÍT B2+B4+B5+C1, C1+C2, D1+G, F

VÝKRES PRIESTOROVEJ REGULÁCIE,
POZEMKOV PRE VEREJNOPROSPŠNÉ STAVBY A
VEREJNOPROSPŠNÝCH STAVIEB

M 1:1000

LEGENDA:

..... HRANICA RIEŠENEJ ÚZEMNEJ LOKALITY
8,00 REGULOVANÁ VZDIALENOSŤ

OBSTARÁVATEĽ : MESTO BANSKÁ BYSTRICA
HLAVNÝ RIEŠITEĽ : ING. ARCH. JURAJ KALUS
DÁTUM : MAREC 2011



C1 C2

ÚPN-ZÓNY PRŠIANSKA TERASA BANSKÁ BYSTRICA
ZMENY A DOPLNKY Č.2

ÚZEMNÝCH LOKALÍT B2+B4+B5+C1, C1+C2, D1+G, F

M 1:1000

VÝKRES PRIESTOROVEJ REGULÁCIE,
POZEMKOV PRE VEREJNOPROSPEŠNÉ STAVBY A
VEREJNOPROSPEŠNÝCH STAVIEB

LEGENDA :

- HRANICA RIEŠENEJ ÚZEMNEJ LOKALITY
- OBJEKTY IZOLOVANEJ ZÁSTAVBY RODINNÝCH DOMOV
- VODOVOD
- KANALIZÁCIA
- STL PLYNOVOD
- TELEFONIZÁCIA, TELEVÍZNY SIGNÁL
- 8,00 REGULOVANÁ VZDIALENOSŤ

POZEMKY PRE VEREJNOPROSPEŠNÉ STAVBY

- ① POZEMKY KOMUNIKÁCIÍ
- ② POZEMKY TECHNICKEJ INFRAŠTRUKTÚRY

OBSTARÁVATEĽ : MESTO BANSKÁ BYSTRICA
HLAVNÝ RIEŠITEĽ : ING.ARCH. JURAJ KALUS
DÁTUM : MAREC 2011

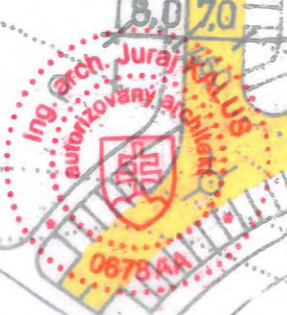
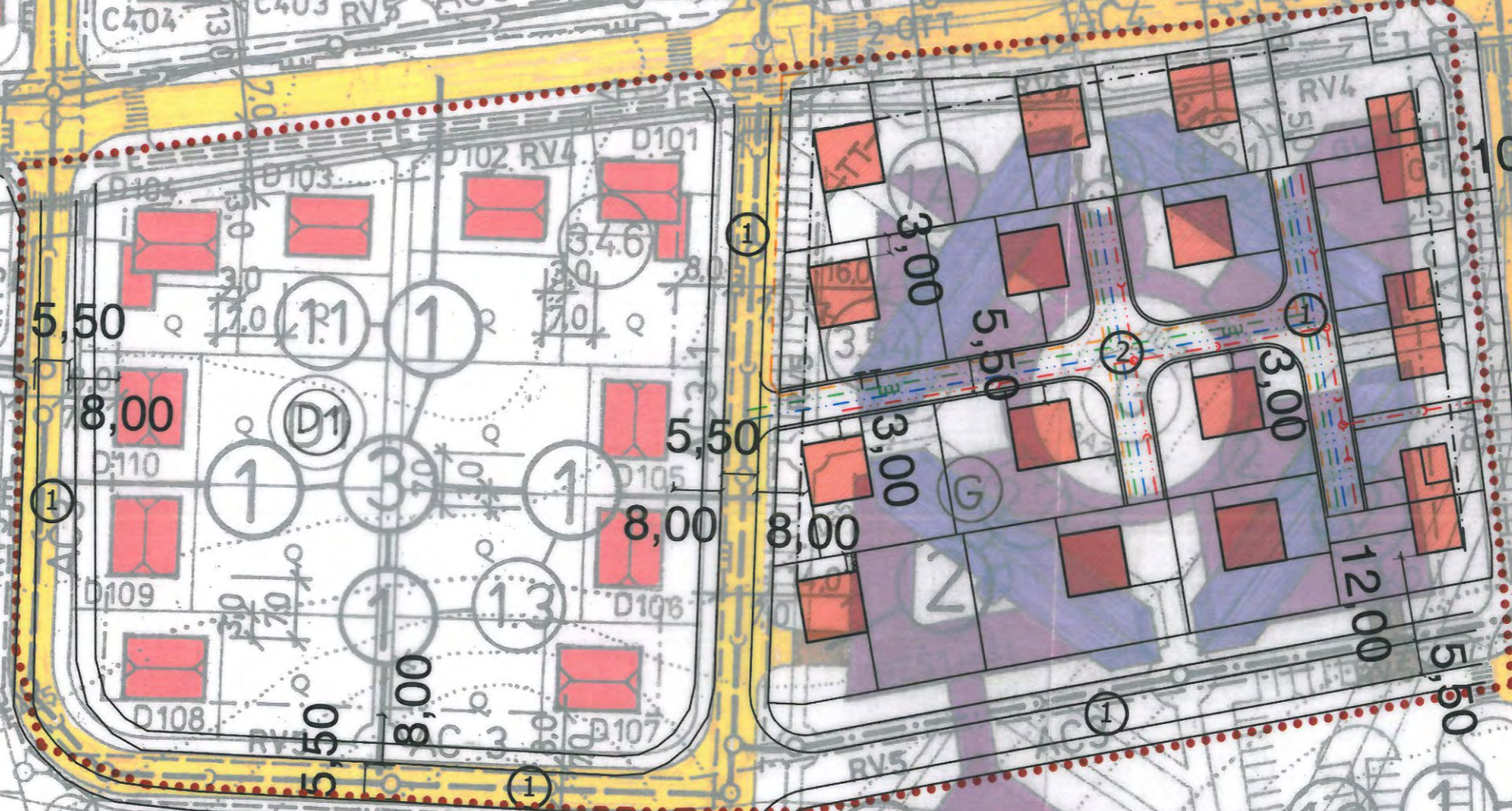


ÚPN-ZÓNY PRŠIANSKA TERASA BANSKÁ BYSTRICA
 ZMENY A DOPLNKY Č.2
 ÚZEMNÝCH LOKALÍT B2+B4+B5+C1, C1+C2, D1+G, F

VÝKRES PRIESTOROVEJ REGULÁCIE
 POZEMKOV PRE VEREJNOPROSPEŠNÉ STAVBY A
 VEREJNOPROSPEŠNÝCH STAVIEB

- LEGENDA :
- HRANICA RIEŠENEJ ÚZEMNEJ LOKALITY
 - OBJEKTY IZOLOVANEJ ZÁSTAVBY RODINNÝCH DOMOV
 - OBJEKTY ZÁSTAVBY RODINNÝCH DVOJDOMOV
 - VODOVOD
 - KANALIZÁCIA
 - STL PLYNOVOD
 - TELEFONIZÁCIA, TELEVÍZNY SIGNÁL
 - 8,00 REGULOVANÁ VZDIALENOSŤ

- POZEMKY PRE VEREJNOPROSPEŠNÉ STAVBY
- ① POZEMKY KOMUNIKÁCIÍ
 - ② POZEMKY TECHNICKEJ INFRAŠTRUKTÚRY



OBSTARÁVATEĽ : MESTO BANSKÁ BYSTRICA
 HLAVNÝ RIEŠITEĽ : ING. ARCH. JURAJ KALUS
 DATUM : MAREC 2011

OSPEŠNÉ STAVBY